

PLAN DE PREVENTION DES RISQUES D'INONDATIONS DE LA MARNE MOYENNE ATLAS DES ENJEUX

RACHECOURT-SUR-MARNE











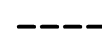
CHEVILLON

CUREL



DDT de la Haute-Marne
82, rue du commandant Hugueny
52903 CHAUMONT Cedex 9
Tél : 03 25 30 79 79

PPRi Marne approuvé carte 08/16

-  Centre urbain historique
-  Zone urbanisée autre que centre urbain à usage principal d'habitat
-  Zone industrielle et commerciale
-  Bâtiment d'exploitation agricole
-  Habitat isolé
-  Infrastructure ou enjeu particulier
-  Zone naturelle (zones d'urbanisation future hachurées)
-  Bâtiment non agricole, isolé et non habité
-  Zone urbanisée à usage principal d'activités culturelles et/ou touristiques
-  Limite de la crue centennale
-  Limites communales



Echelle : 1/10000 ème - Cartographie DDT