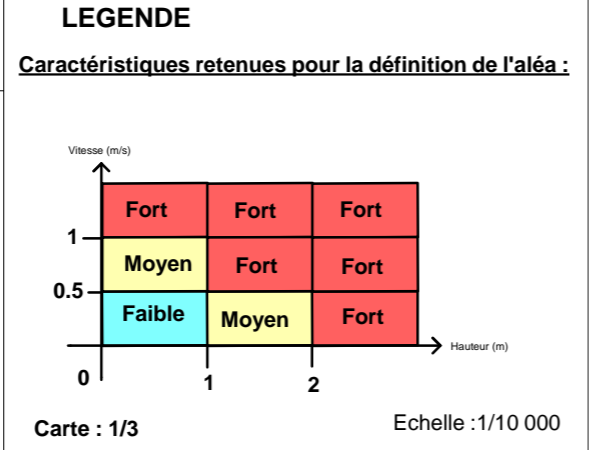


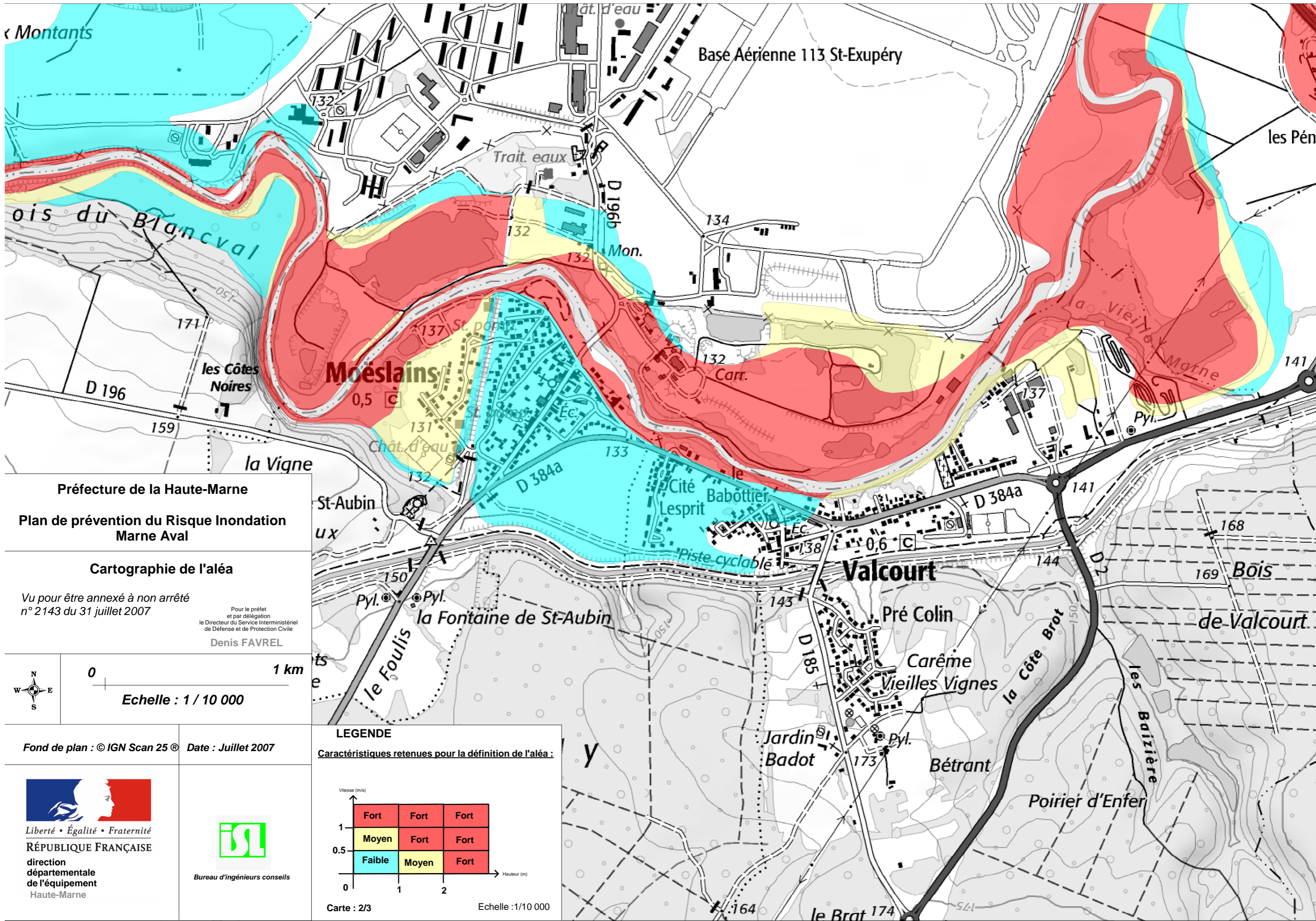
Préfecture de la Haute-Marne
 Plan de prévention du Risque Inondation
 Marne Aval

Cartographie de l'aléa
 Vu pour être annexé à non arrêté
 n° 2143 du 31 juillet 2007
 Pour le préfet
 et par délégation
 le Directeur du Service Interministériel
 de Défense et de Protection Civile
 Denis FAVREL



Fond de plan : © IGN Scan 25 © Date : Juillet 2007





Préfecture de la Haute-Marne
 Plan de prévention du Risque Inondation
 Marne Aval

Cartographie de l'aléa

Vu pour être annexé à non arrêté
 n° 2143 du 31 juillet 2007

Pour le préfet
 et par délégation
 le Directeur du Service Interministériel
 de Défense et de Protection Civile
 Denis FAVREL

0 1 km
 Echelle : 1 / 10 000

LEGENDE
 Caractéristiques retenues pour la définition de l'aléa :

Vitesse (m/s)	Fort	Fort	Fort
1	Moyen	Fort	Fort
0.5	Faible	Moyen	Fort
	0	1	2
	Hauteur (m)		

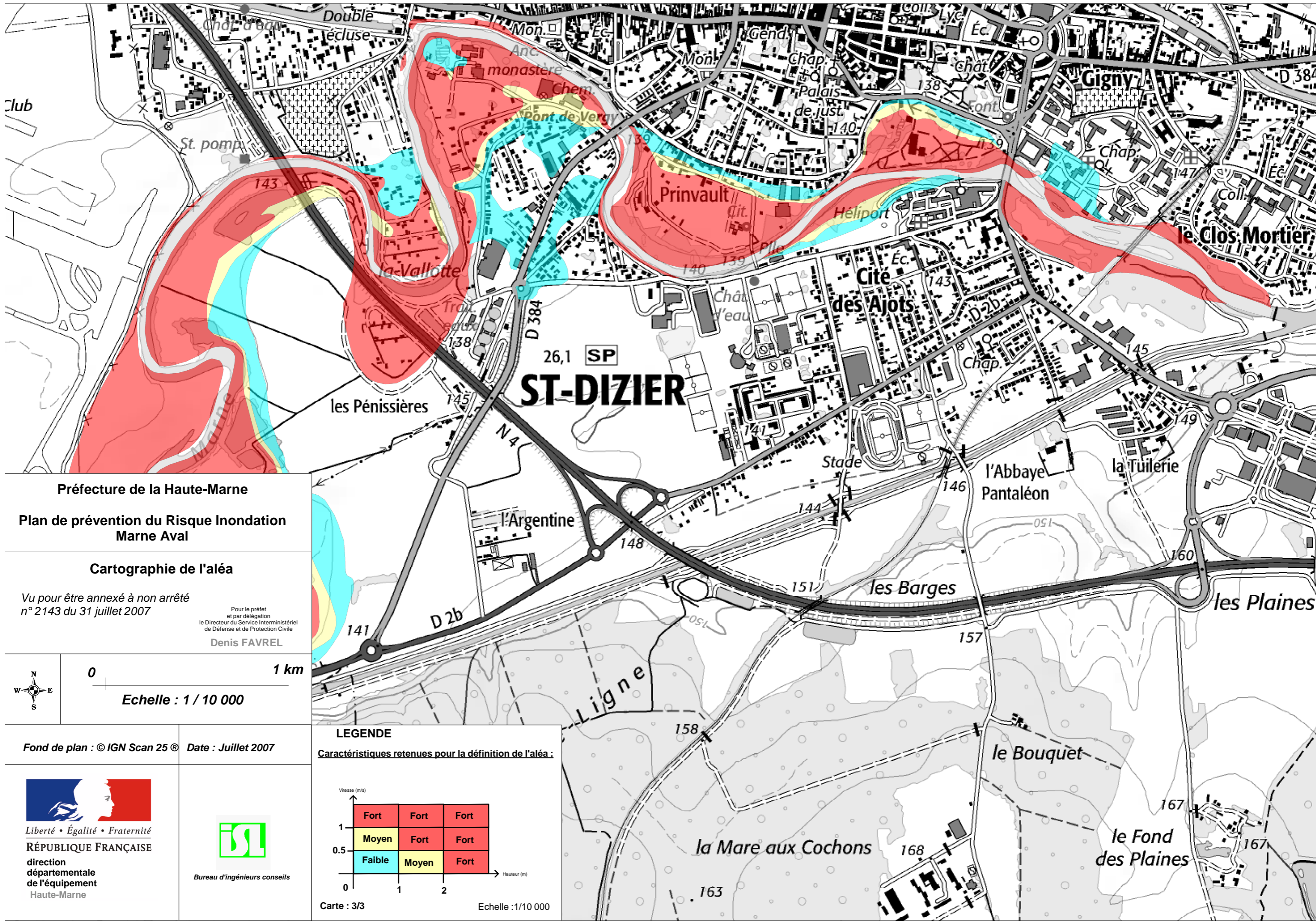
Carte : 2/3 Echelle : 1/10 000

Fond de plan : © IGN Scan 25 © Date : Juillet 2007

RÉPUBLIQUE FRANÇAISE

direction
 départementale
 de l'équipement
 Haute-Marne

Bureau d'ingénieurs conseils



Préfecture de la Haute-Marne

Plan de prévention du Risque Inondation
Marne Aval

Cartographie de l'aléa

Vu pour être annexé à non arrêté
n° 2143 du 31 juillet 2007

Pour le préfet
et par délégation
le Directeur du Service Interministériel
de Défense et de Protection Civile

Denis FAVREL



0 1 km

Echelle : 1 / 10 000

Fond de plan : © IGN Scan 25 © Date : Juillet 2007



Liberté • Égalité • Fraternité
RÉPUBLIQUE FRANÇAISE
direction
départementale
de l'équipement
Haute-Marne



Bureau d'ingénieurs conseils

LEGENDE

Caractéristiques retenues pour la définition de l'aléa :

Vitesse (m/s)	1	Fort	Fort	Fort
	0.5	Moyen	Fort	Fort
	0	Faible	Moyen	Fort
		0	1	2
		Hauteur (m)		

Carte : 3/3

Echelle : 1/10 000