



**PRÉFET
DE LA HAUTE-| Direction départementale des Territoires
MARNE**

*Liberté
Égalité
Fraternité*

Atlas des zones inondables de la vallée de l'Aube

Qu'est-ce qu'un atlas des zones inondables (AZI) ?

L'atlas des zones inondables est un document cartographique de connaissance et d'information sur les zones inondables par débordement de cours d'eau.

Quel est l'objet d'un atlas des zones inondables ?

La connaissance des zones inondables répond à deux objectifs principaux relatifs au risque d'inondation : interdire les implantations humaines dans les zones les plus dangereuses où, quels que soient les aménagements, la sécurité des personnes ne peut être garantie intégralement et les limiter ainsi que les autoriser sous réserve d'une bonne prise en compte du risque dans les autres zones inondables ; préserver les capacités d'écoulement et d'expansion des crues pour ne pas aggraver les risques pour les zones situées en amont et en aval.

Aussi, un atlas des zones inondables a pour objet de porter à la connaissance des services de l'État, des collectivités et du public des éléments **d'information sur le risque d'inondation sous forme de cartes.**

Il permet d'orienter les réflexions relatives à l'aménagement du territoire mais également de répondre au droit des citoyens à l'information sur les risques majeurs auxquels ils sont soumis (art. L. 125-2 du code de l'environnement).

Même si l'atlas des zones inondables ne constitue pas un document réglementaire directement opposable, il contribue à une prise en compte du risque d'inondation et selon les cas, il sert d'élément à l'utilisation de l'article R. 111-2 du code de l'urbanisme dans l'application du droit des sols ainsi que dans la prise en compte des risques d'inondations dans les documents d'urbanisme

Enfin, les atlas des zones inondables permettent aux maires de mieux répondre à leur devoir de prévention du risque d'inondation (art. L. 2212-2 du code général des collectivités territoriales) : « La police municipale a pour objet d'assurer le bon ordre, la sûreté, la sécurité et la salubrité publique.

Légende

Axe de transport

 Autoroute

 Route européenne

 Nationale

 Départementale


 Itinéraire cyclable

 Voie verte

 Voie ferrée

 Aéroport et Piste d'aéroport

Zone d'activité ou d'intérêt

 Administratif ou militaire


 Culture et loisirs

 Gestion des eaux

 Industriel et commercial

 Religieux

 Santé

 Science et enseignement

 Sport

 Cimetière

 Poste de transformation

Construction linéaire

 Digue

 Jetée

 Passerelle

 Pont isolé

 Ponton

 Rempart

 Vanne

 Voie ferrée déposée

Limites administratives

 Limite départementale

 Limite communale

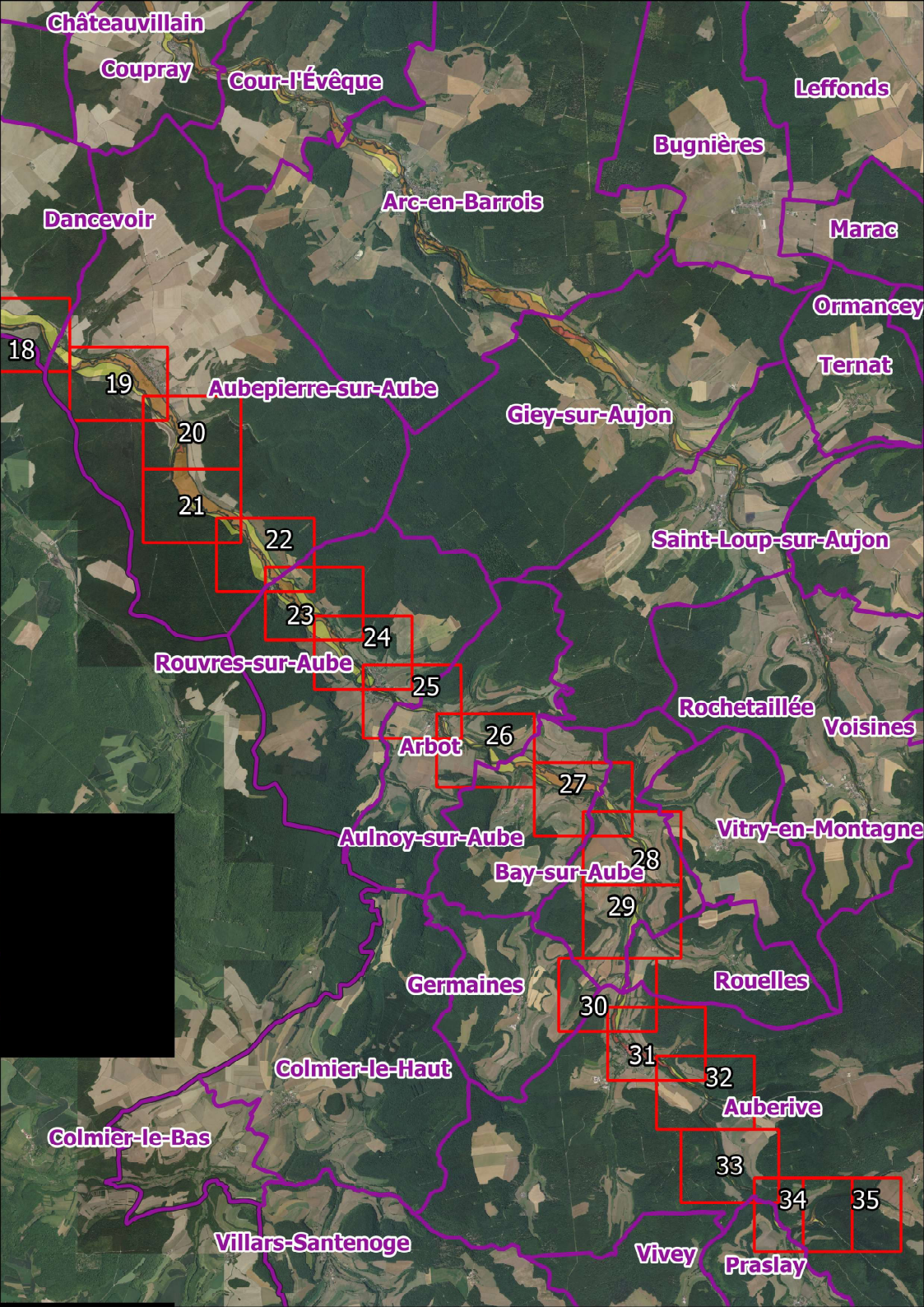
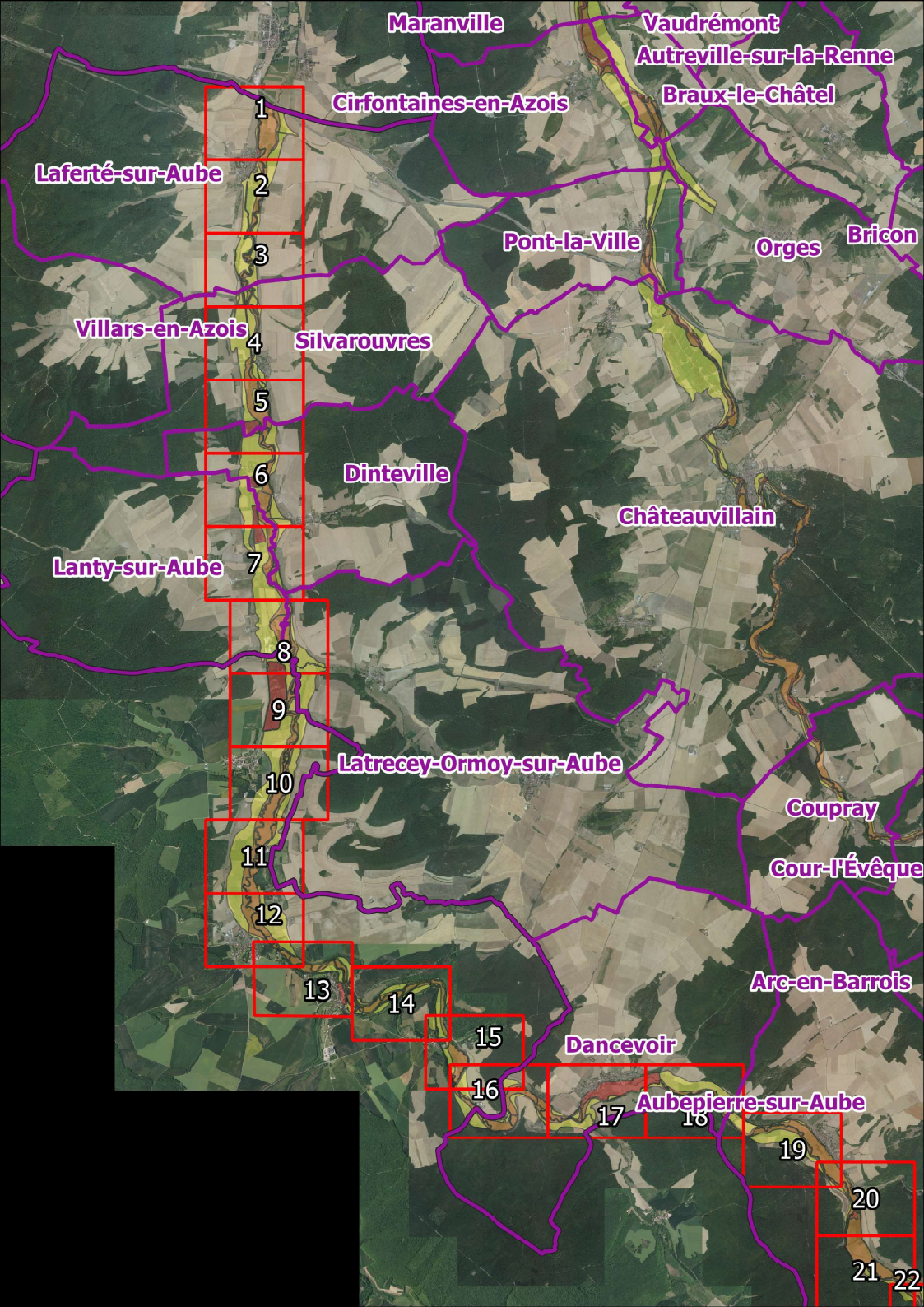
Aléa inondation

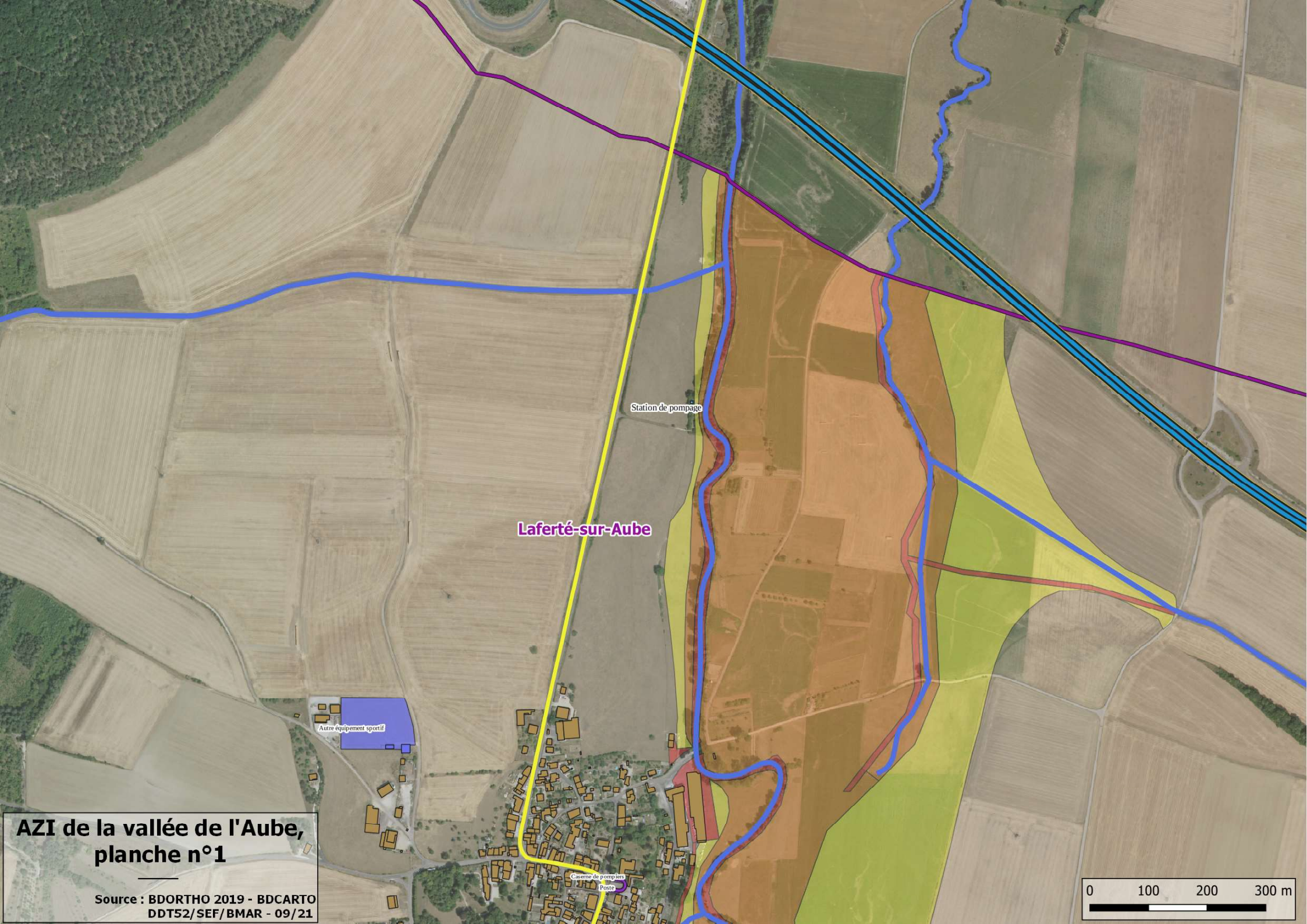
 Cours d'eau

 Aléa faible

 Aléa moyen

 Aléa fort





Laferté-sur-Aube

Station de pompage


Autre équipement sportif

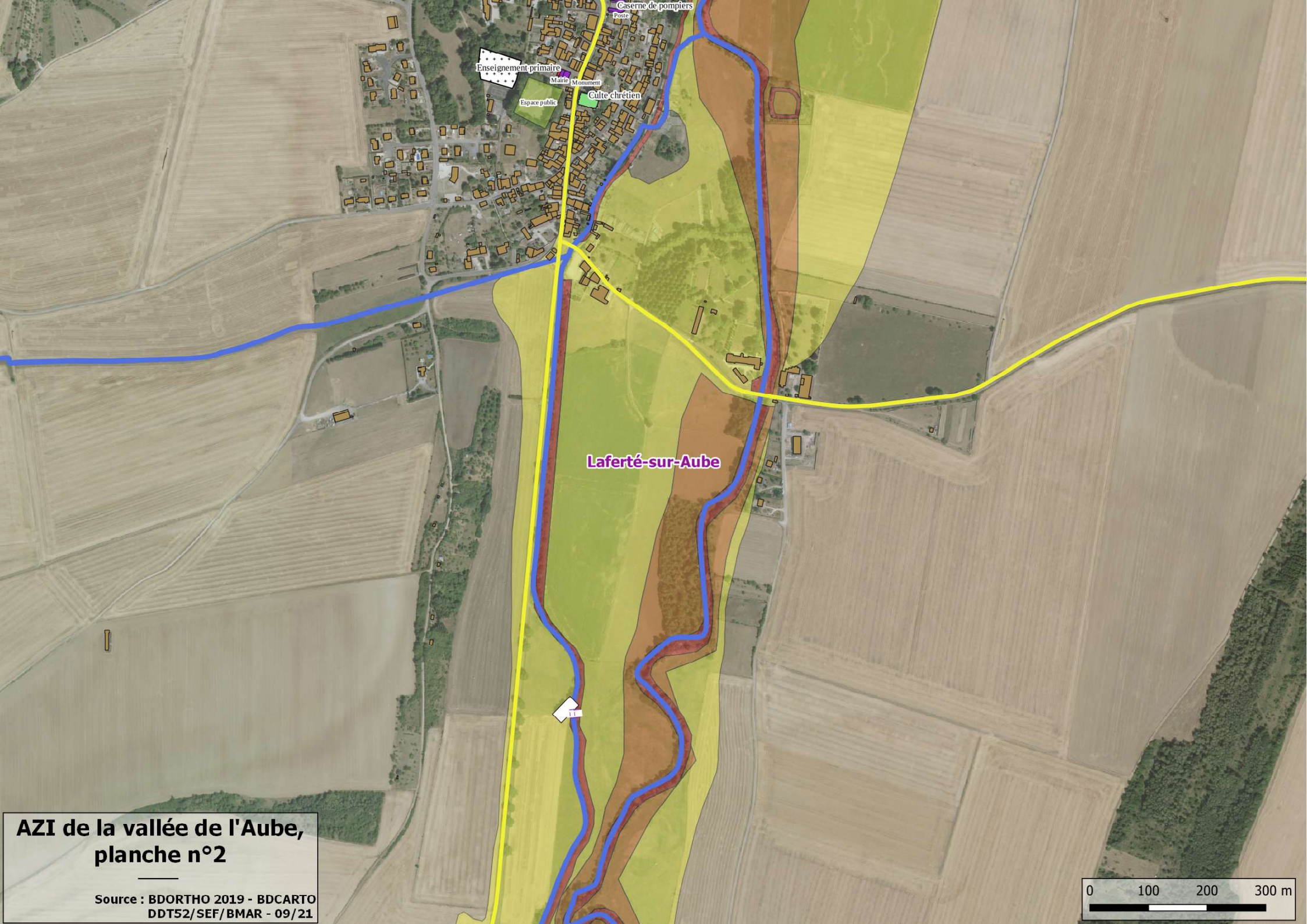
Caverne de pompier

Poste

**AZI de la vallée de l'Aube,
planche n°1**

Source : BDORTHO 2019 - BDCARTO
DDT52/SEF/BMAR - 09/21





Enseignement primaire
Mairie Monument
Espace public
Culte chrétien


Caserne de pompiers
Poste

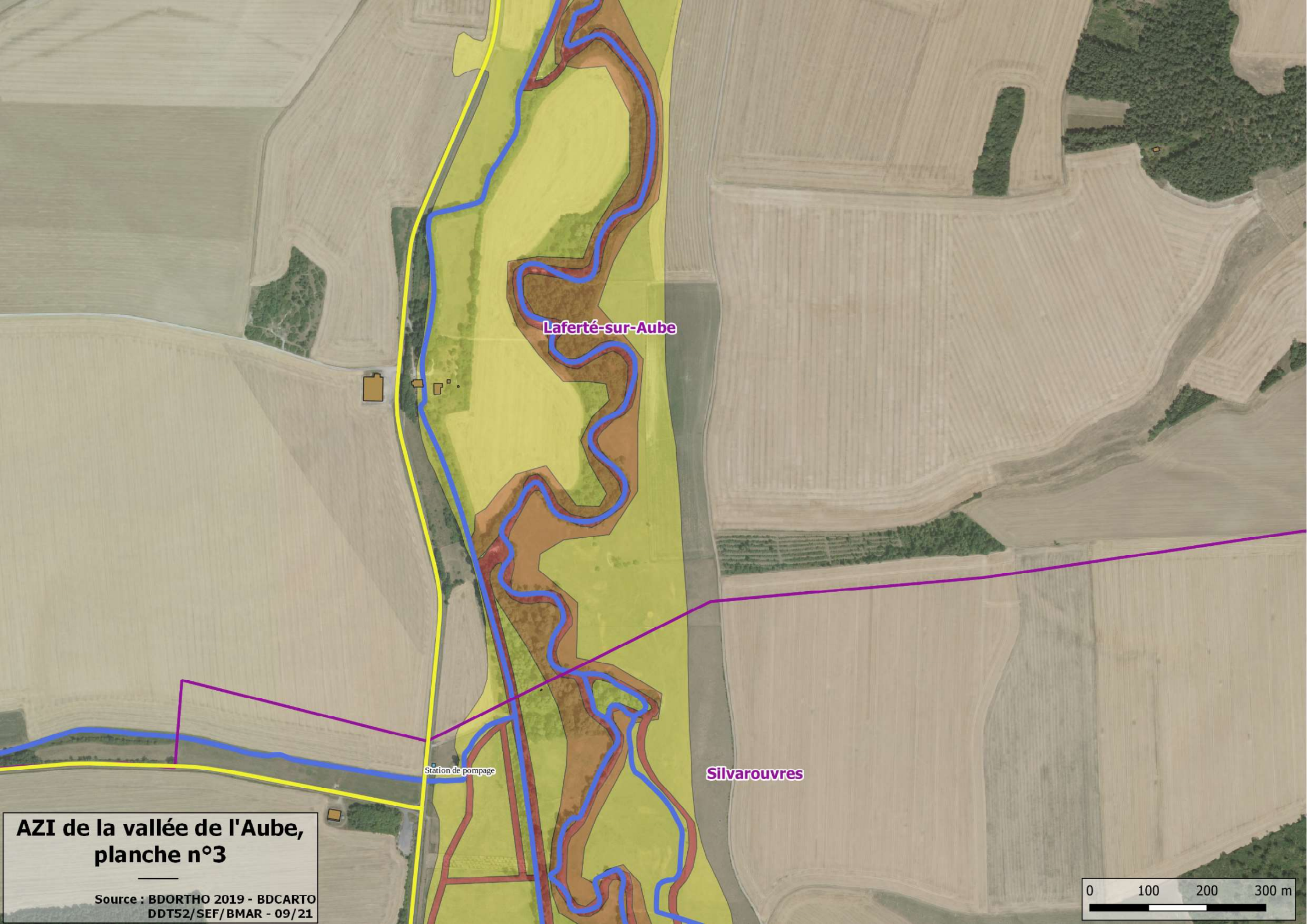
Laferté-sur-Aube



**AZI de la vallée de l'Aube,
planche n°2**

Source : BDORTHO 2019 - BDCARTO
DDT52/SEF/BMAR - 09/21






Laferté-sur-Aube

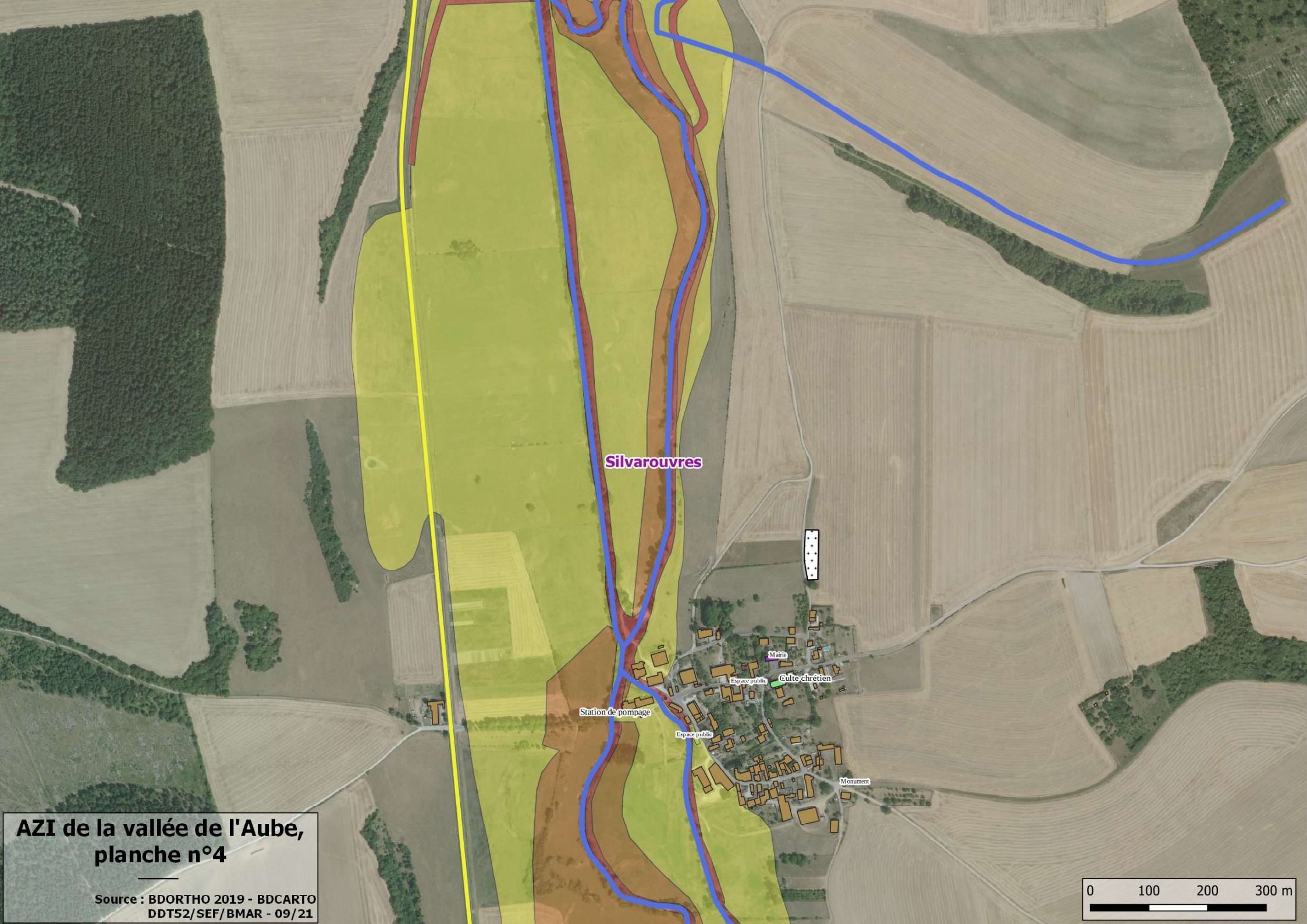
Station de pompage

Silvarouvres

**AZI de la vallée de l'Aube,
planche n°3**

Source : BDORTHO 2019 - BDCARTO
DDT52/SEF/BMAR - 09/21





Silvarouvres

Station de pompage

Espace public

Mairie

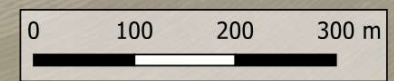
Espace public

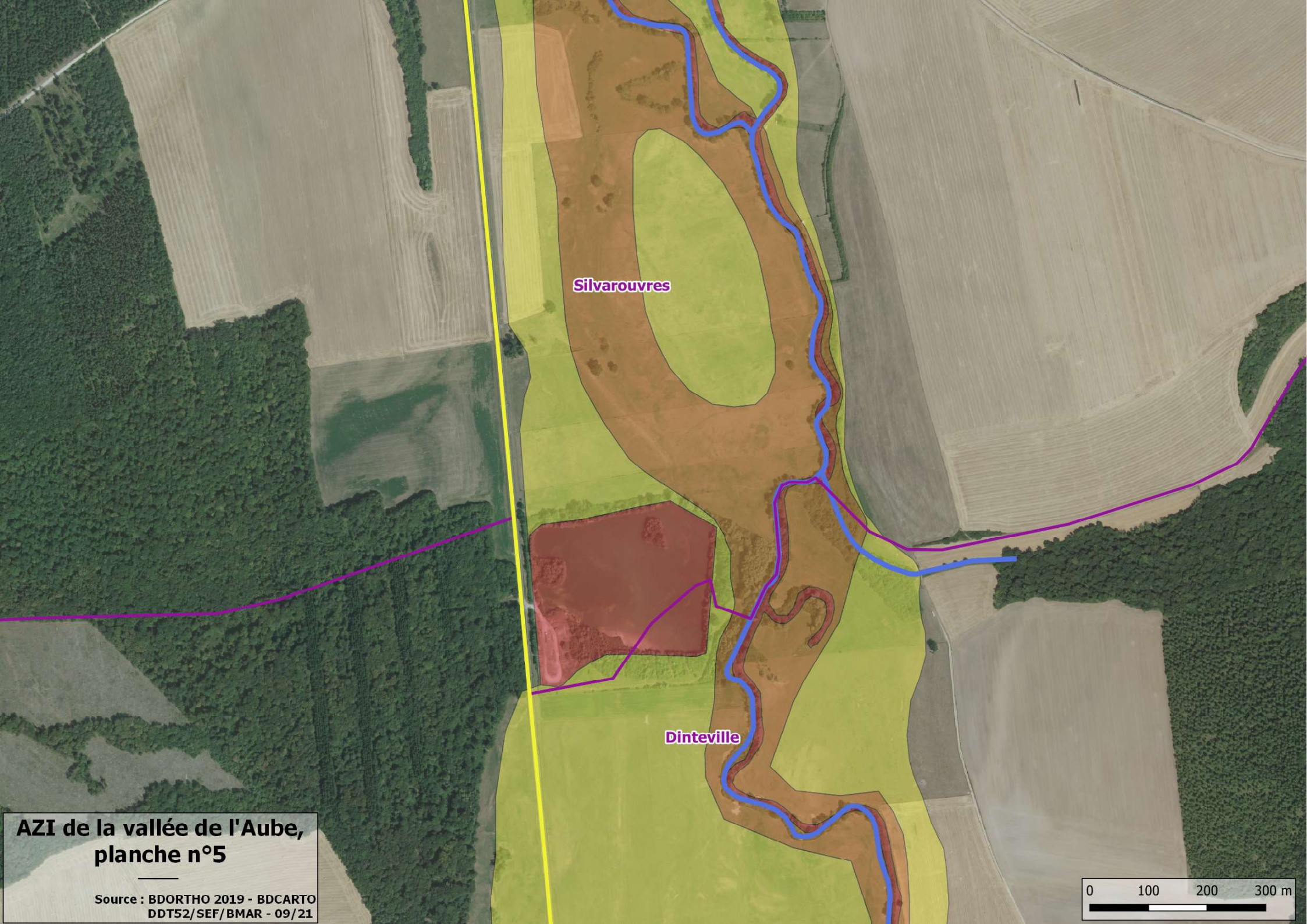
Eglise chrétien

Monument

**AZI de la vallée de l'Aube,
planche n°4**

Source : BDORTHO 2019 - BDCARTO
DDT52/SEF/BMAR - 09/21






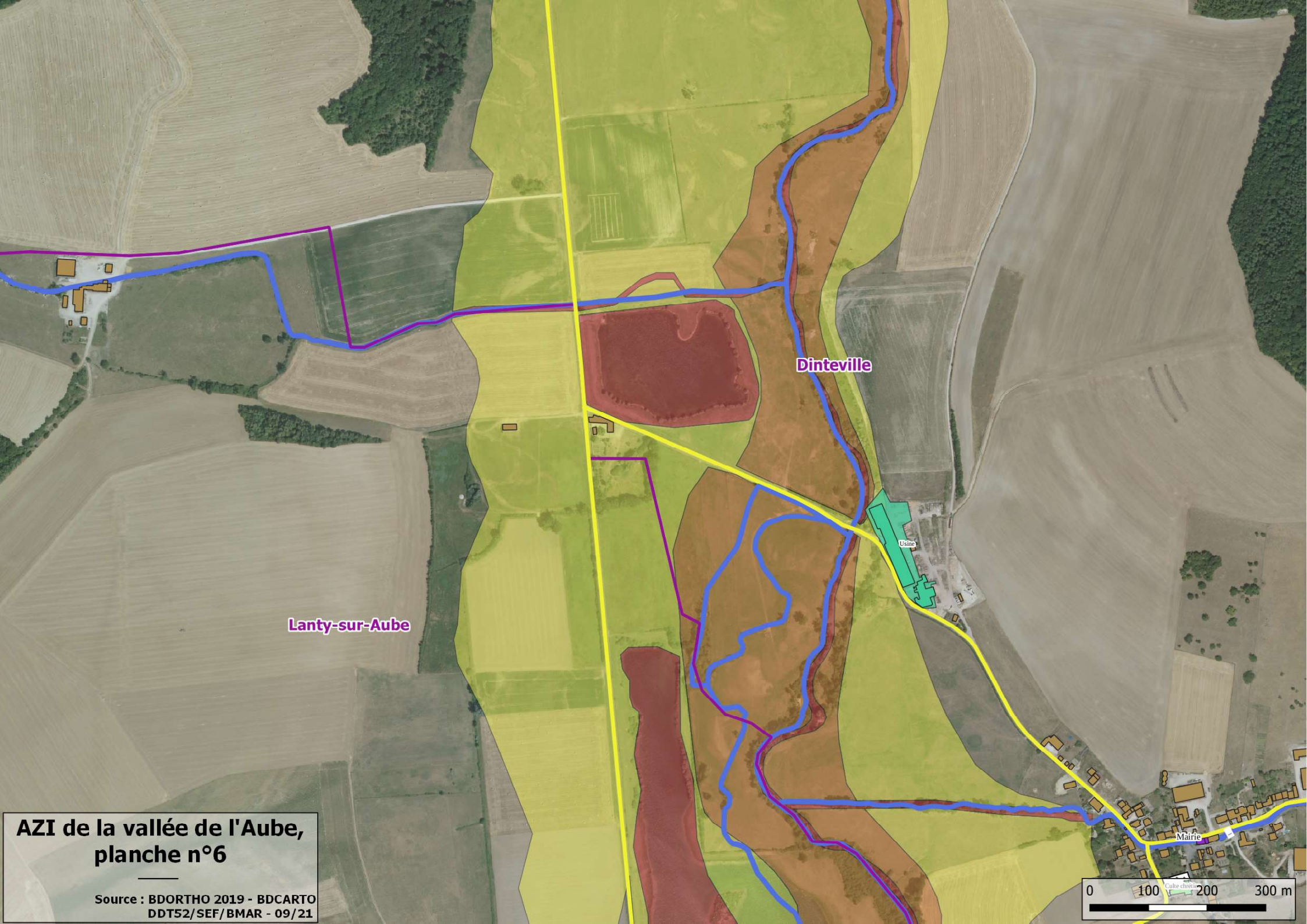
Silvarouvres

Dinteville

**AZI de la vallée de l'Aube,
planche n°5**

Source : BDORTHO 2019 - BDCARTO
DDT52/SEF/BMAR - 09/21





Lanty-sur-Aube

Dinteville

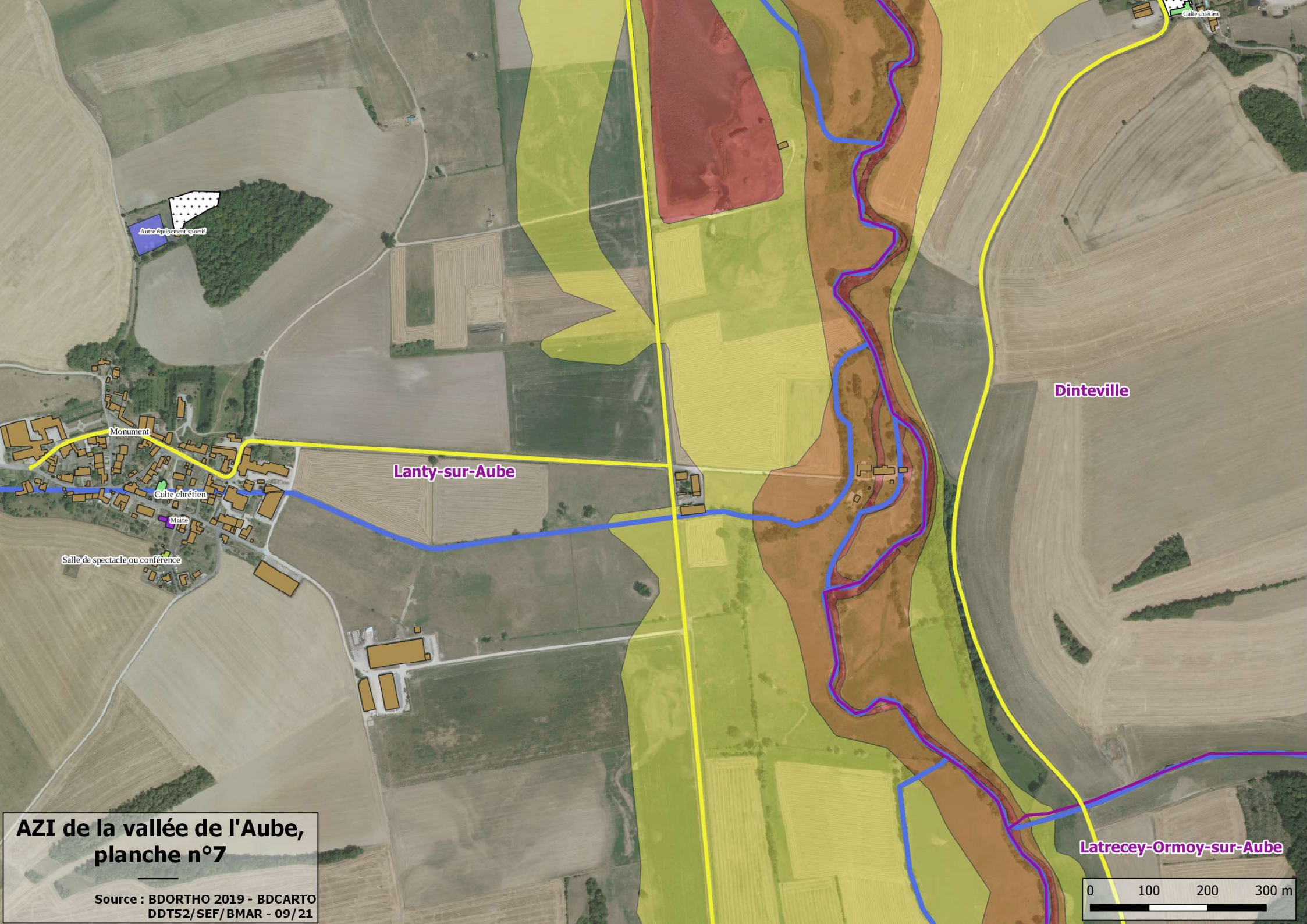
Usine

Mairie

**AZI de la vallée de l'Aube,
planche n°6**

Source : BDORTHO 2019 - BDCARTO
DDT52/SEF/BMAR - 09/21





Autre équipement sportif

Monument

Culte chrétien

Mairie

Salle de spectacle ou conférence

Lanty-sur-Aube

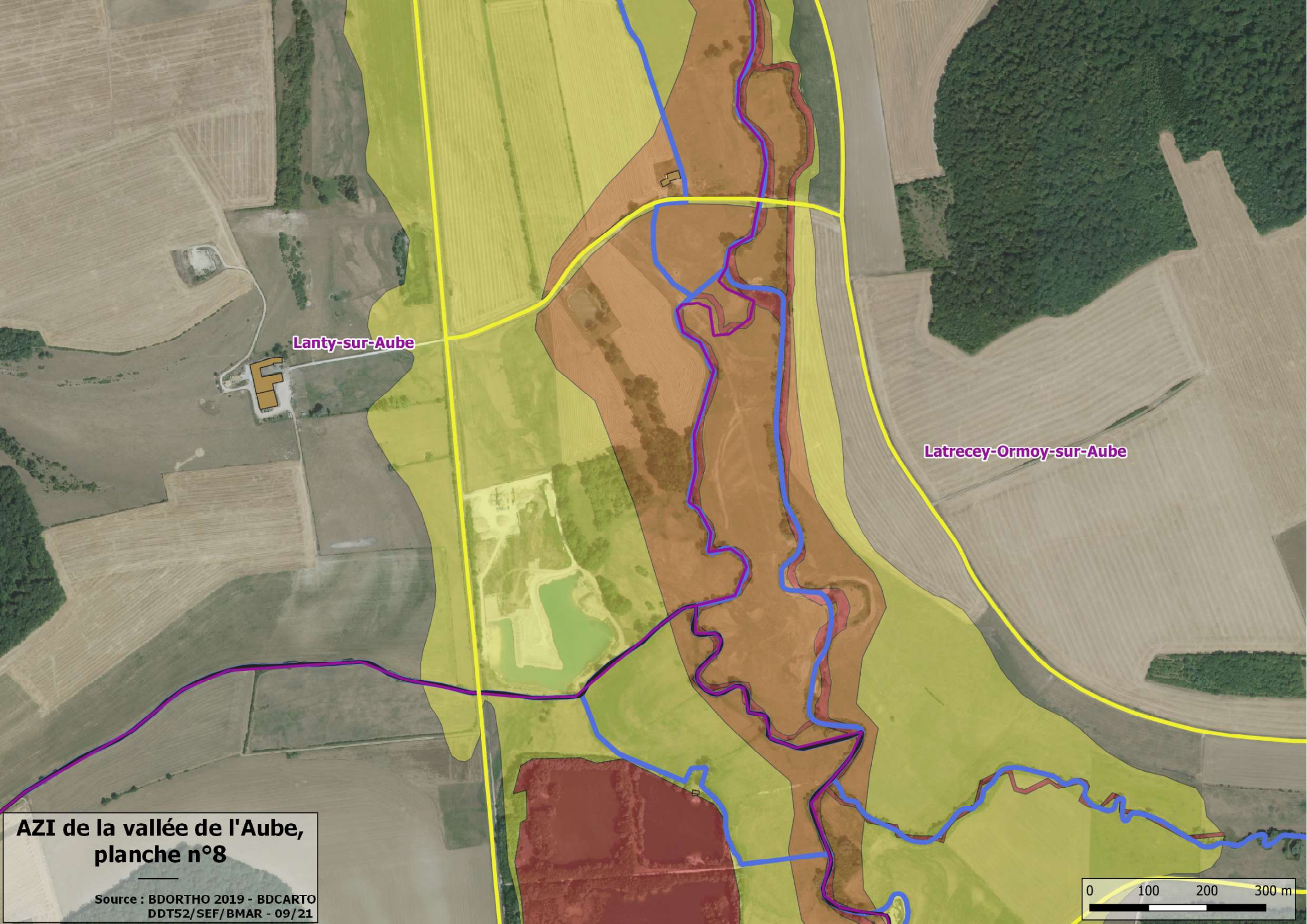
Dinteville

Latrecey-Ormoy-sur-Aube

AZI de la vallée de l'Aube, planche n°7

Source : BDORTHO 2019 - BDCARTO
DDT52/SEF/BMAR - 09/21






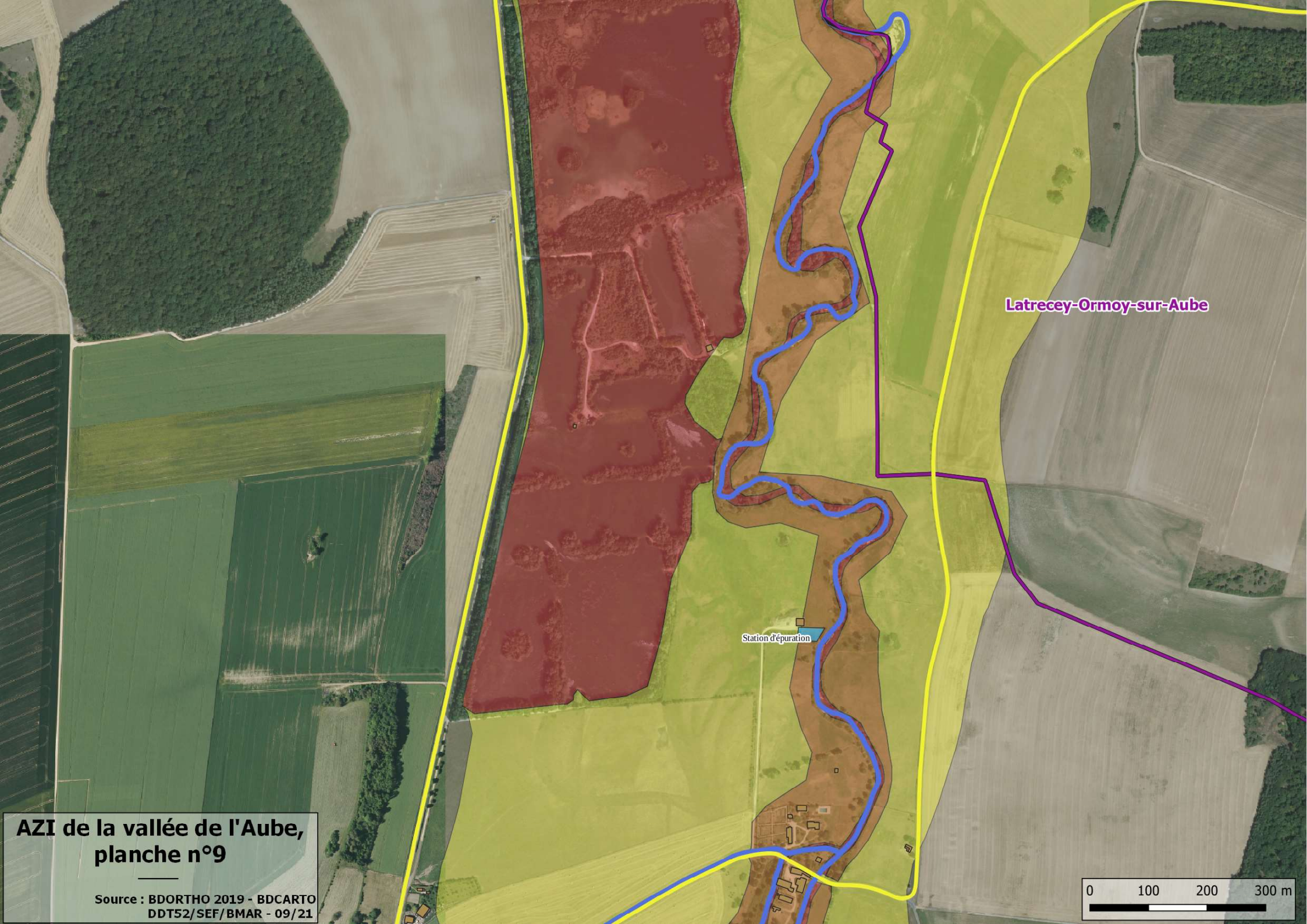
Lanty-sur-Aube

Latrecey-Ormoy-sur-Aube

**AZI de la vallée de l'Aube,
planche n°8**

Source : BDORTHO 2019 - BDCARTO
DDT52/SEF/BMAR - 09/21





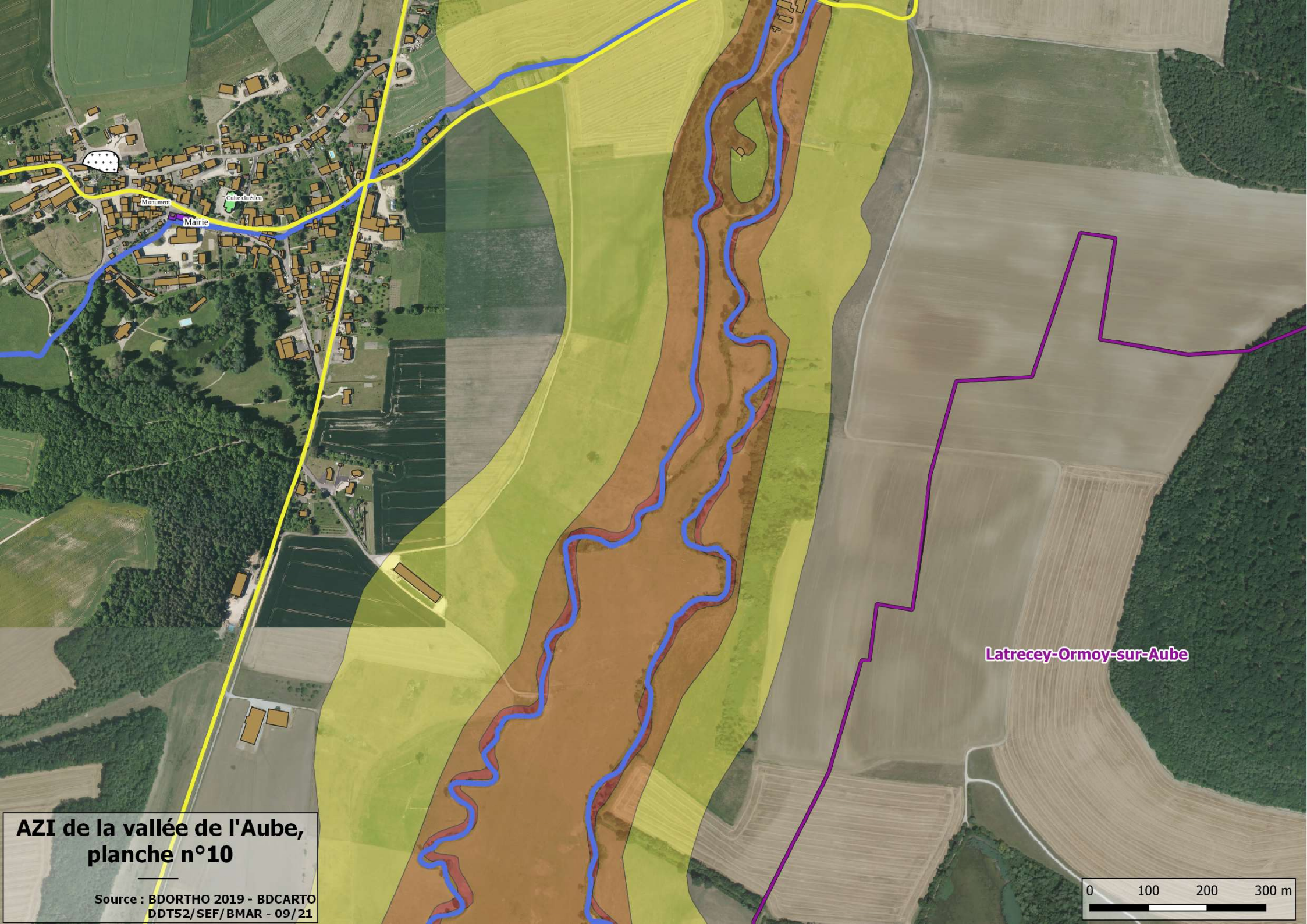
Latrecey-Ormois-sur-Aube

Station d'épuration

**AZI de la vallée de l'Aube,
planche n°9**

Source : BDORTHO 2019 - BDCARTO
DDT52/SEF/BMAR - 09/21





Monument

Culte chrétien

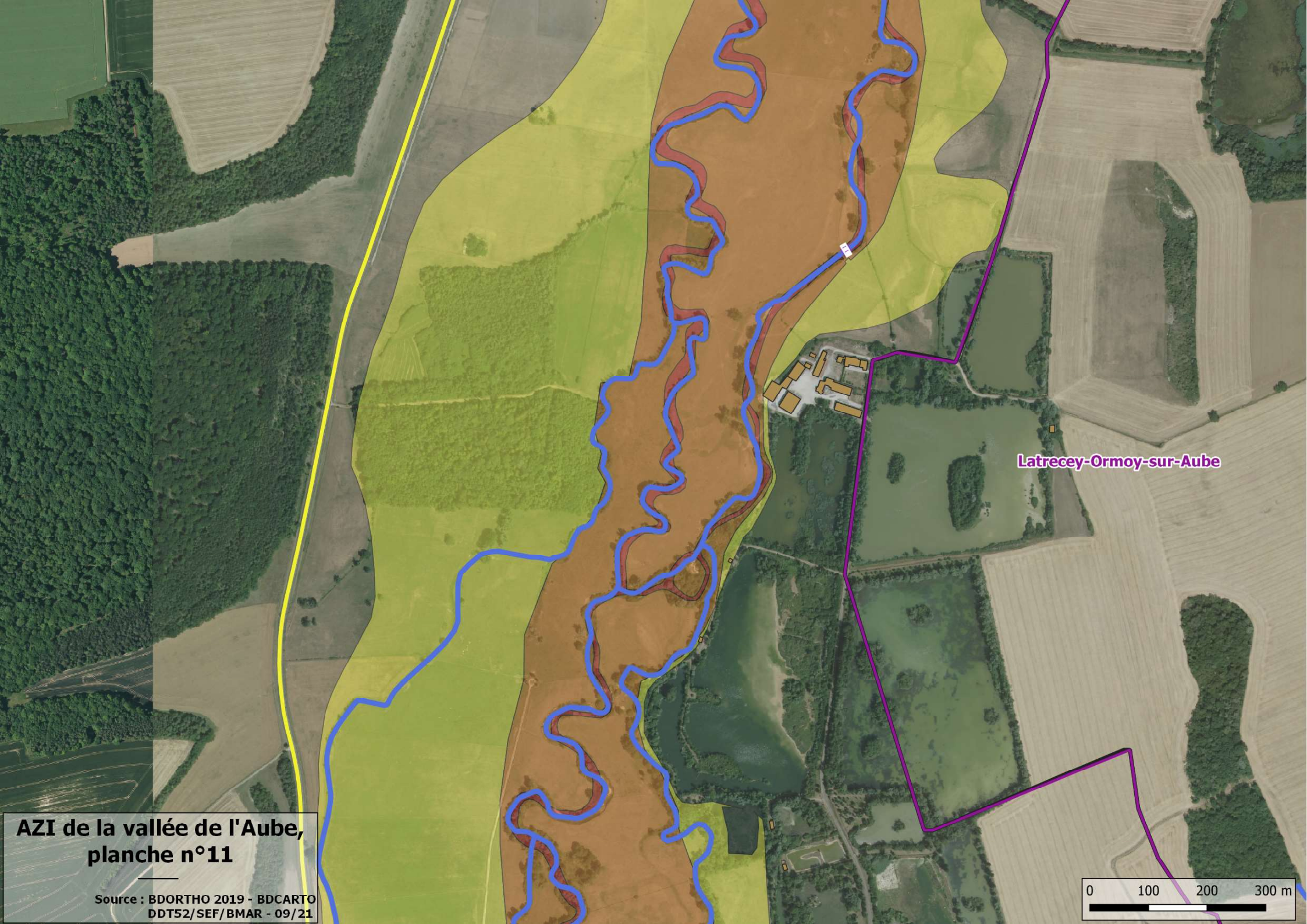
Mairie

Latrecey-Ormoy-sur-Aube

**AZI de la vallée de l'Aube,
planche n°10**

Source : BDORTHO 2019 - BDCARTO
DDT52/SEF/BMAR - 09/21



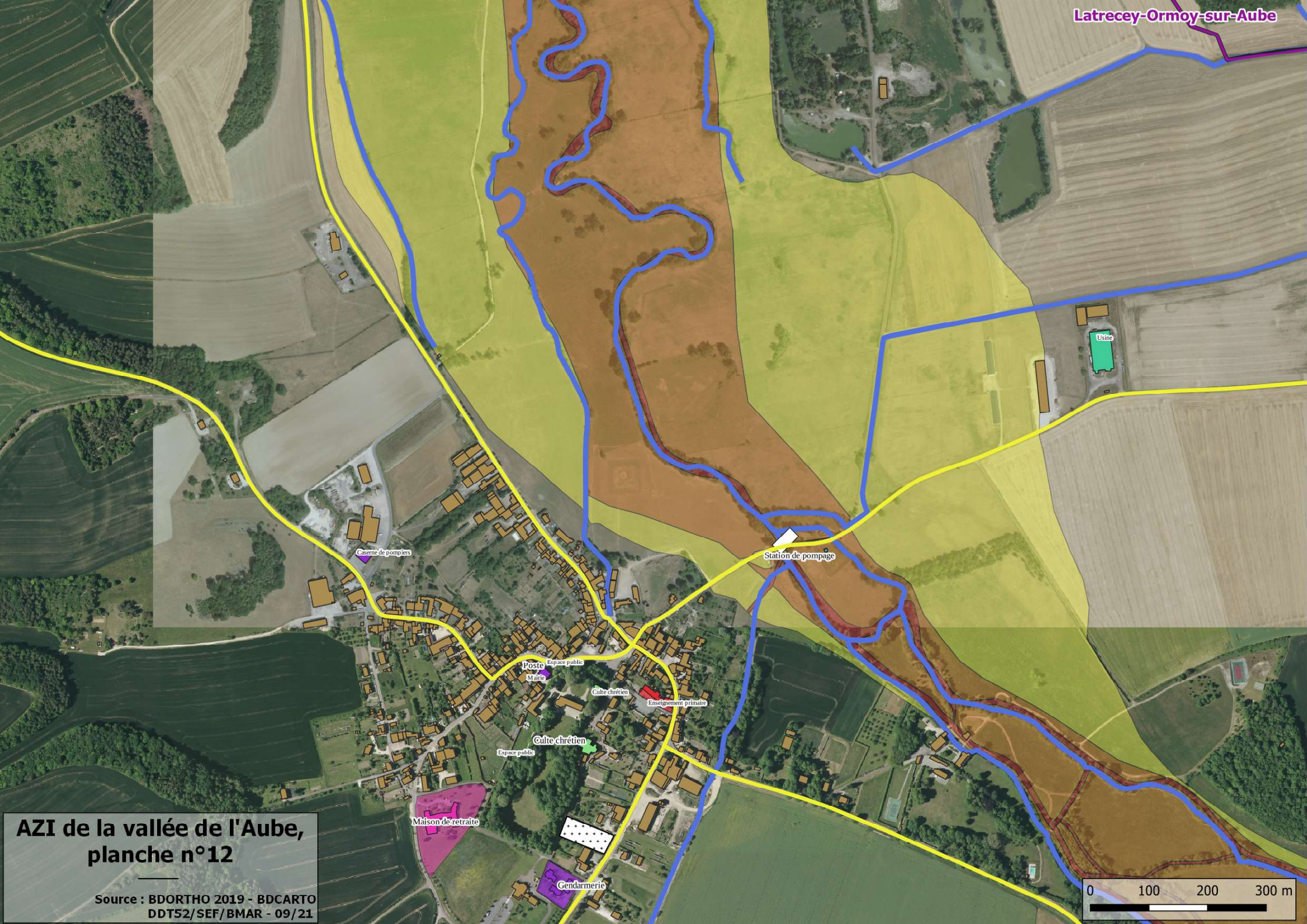


Latrecey-Ormoy-sur-Aube

**AZI de la vallée de l'Aube,
planche n°11**

Source : BDORTHO 2019 - BDCARTO
DDT52/SEF/BMAR - 09/21





Casernes de pompiers

Station de pompage

Usine

Poste
Mairie

Espace public

Culte chrétien

Enseignement primaire

Culte chrétien


Espace public

Maison de retraite

Gendarmerie

AZI de la vallée de l'Aube, planche n°12


Source : BDORTHO 2019 - BDCARTO
DDT52/SEF/BMAR - 09/21

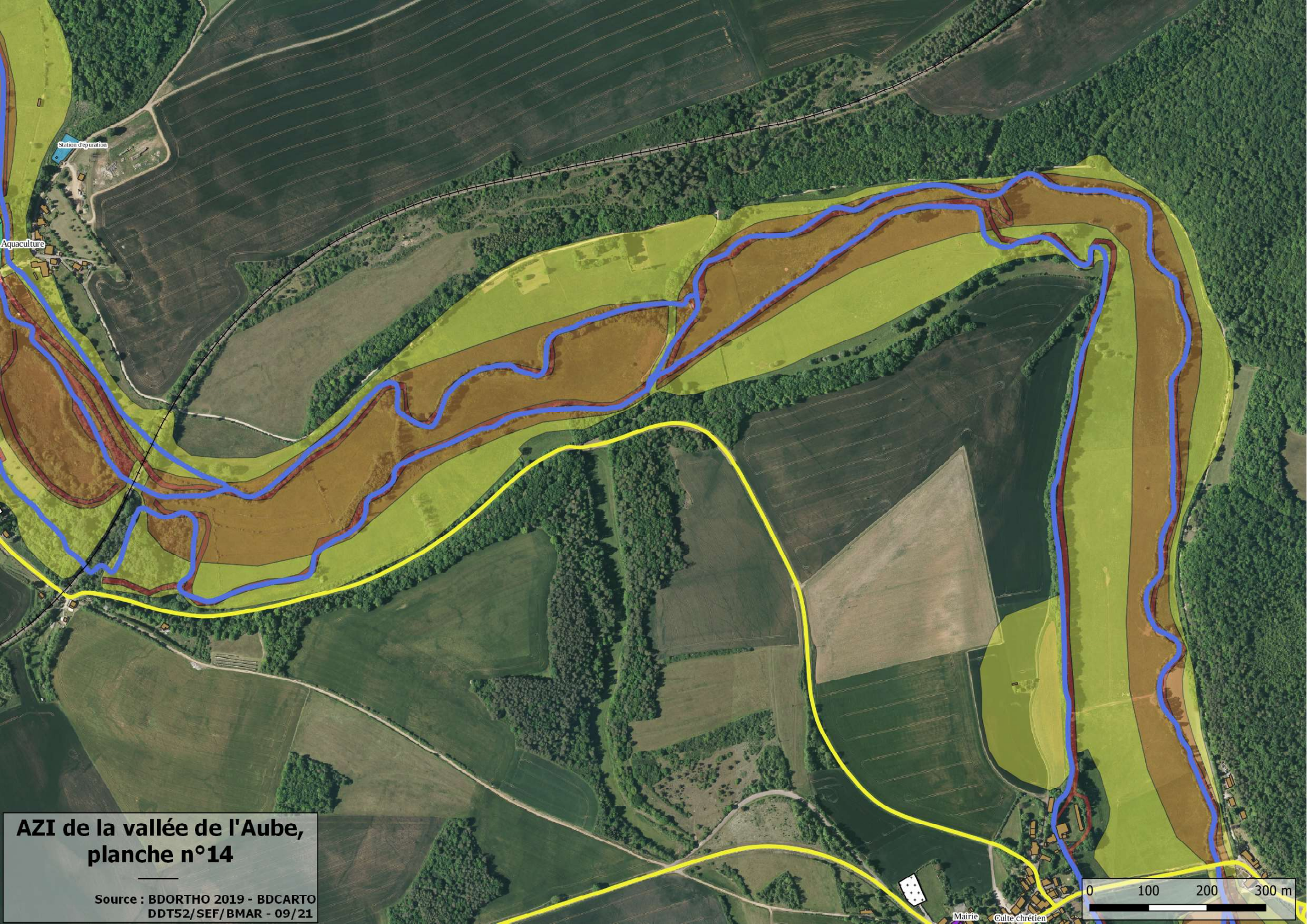




AZI de la vallée de l'Aube, planche n°13

Source : BDORTHO 2019 - BDCARTO
DDT52/SEF/BMAR - 09/21



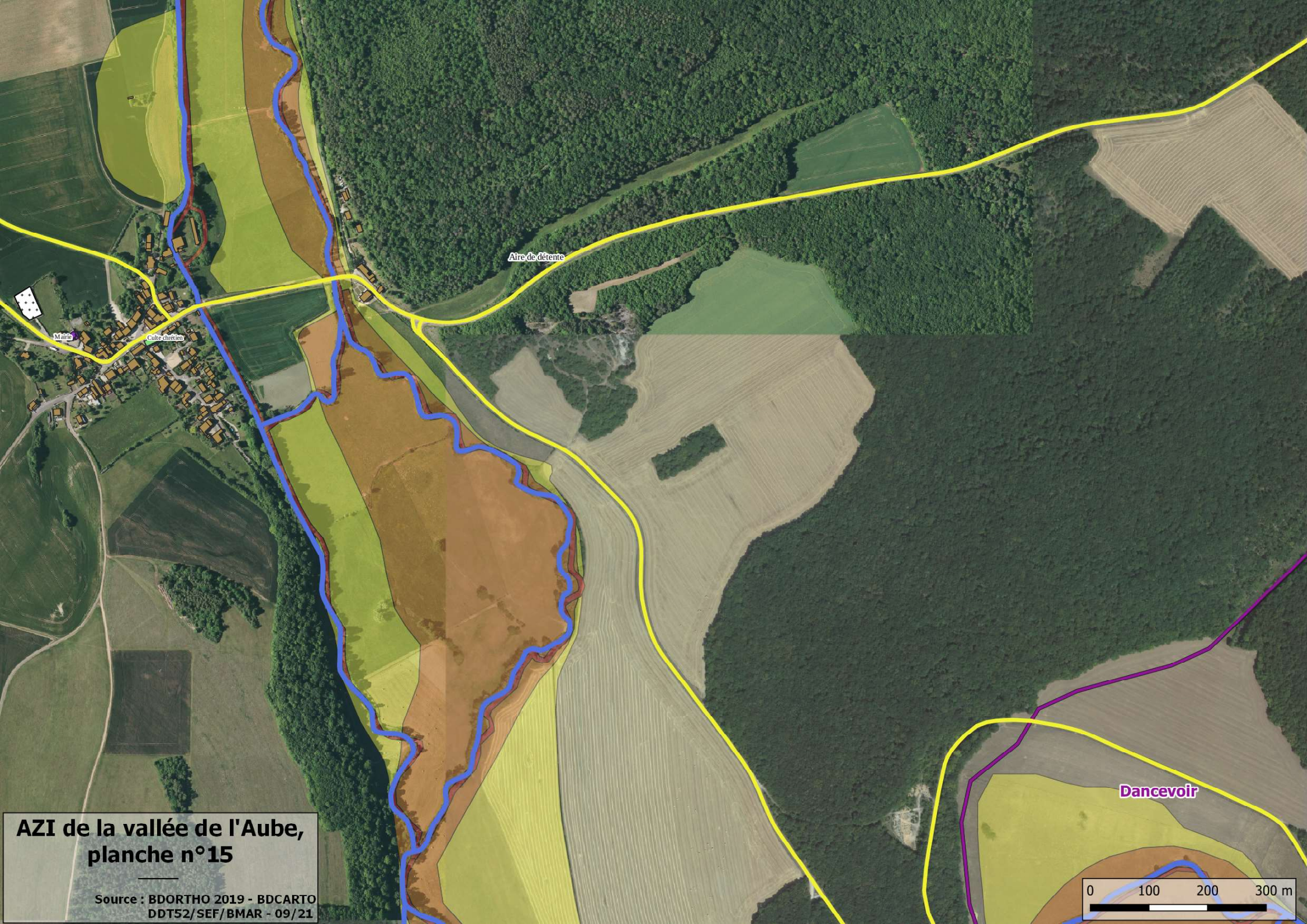


**AZI de la vallée de l'Aube,
planche n°14**

Source : BDORTHO 2019 - BDCARTO
DDT52/SEF/BMAR - 09/21



Mairie
Culte chrétien



Aire de détente


Mairie

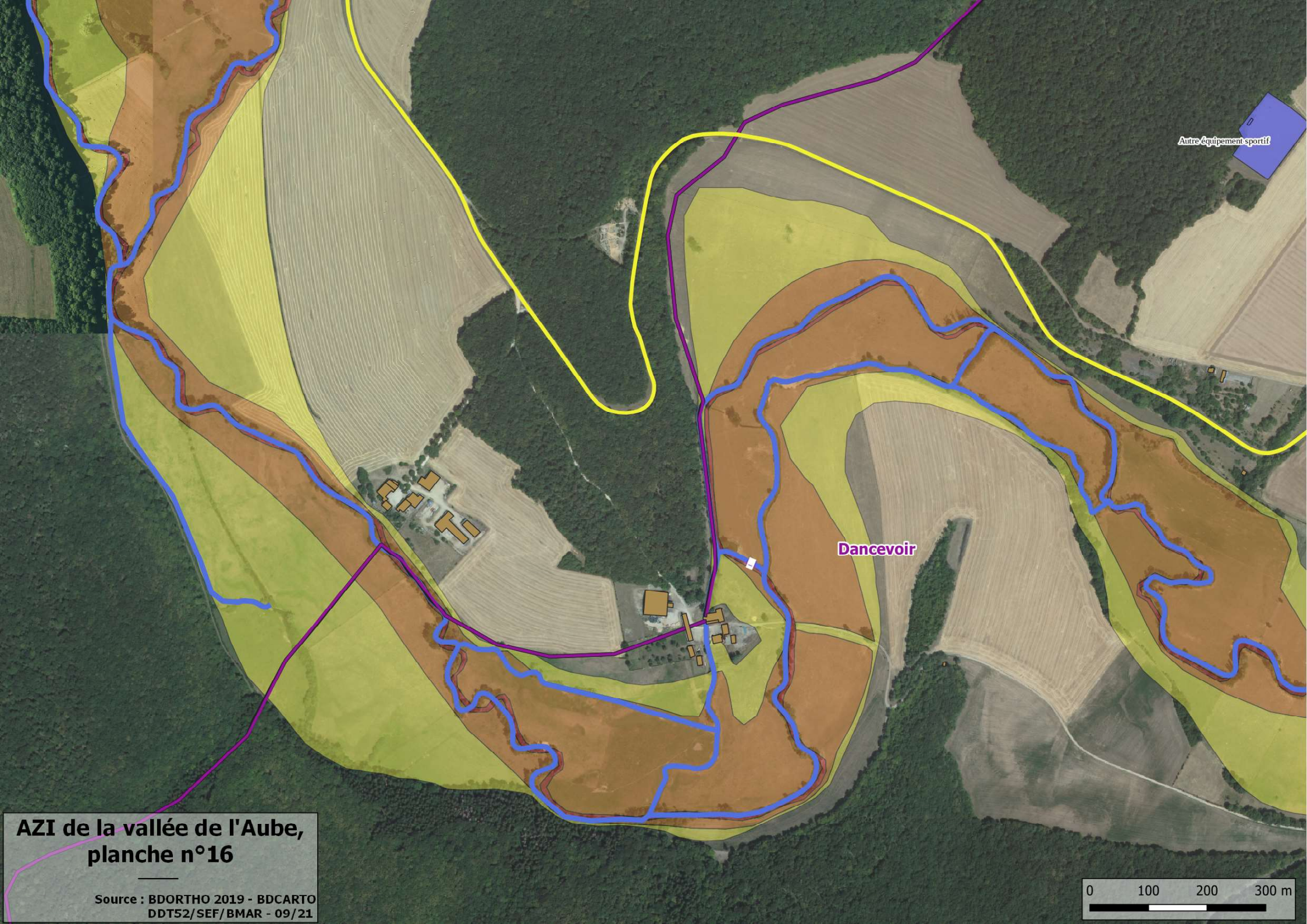
Culte chrétien

Dancevoir

**AZI de la vallée de l'Aube,
planche n°15**

Source : BDORTHO 2019 - BDCARTO
DDT52/SEF/BMAR - 09/21






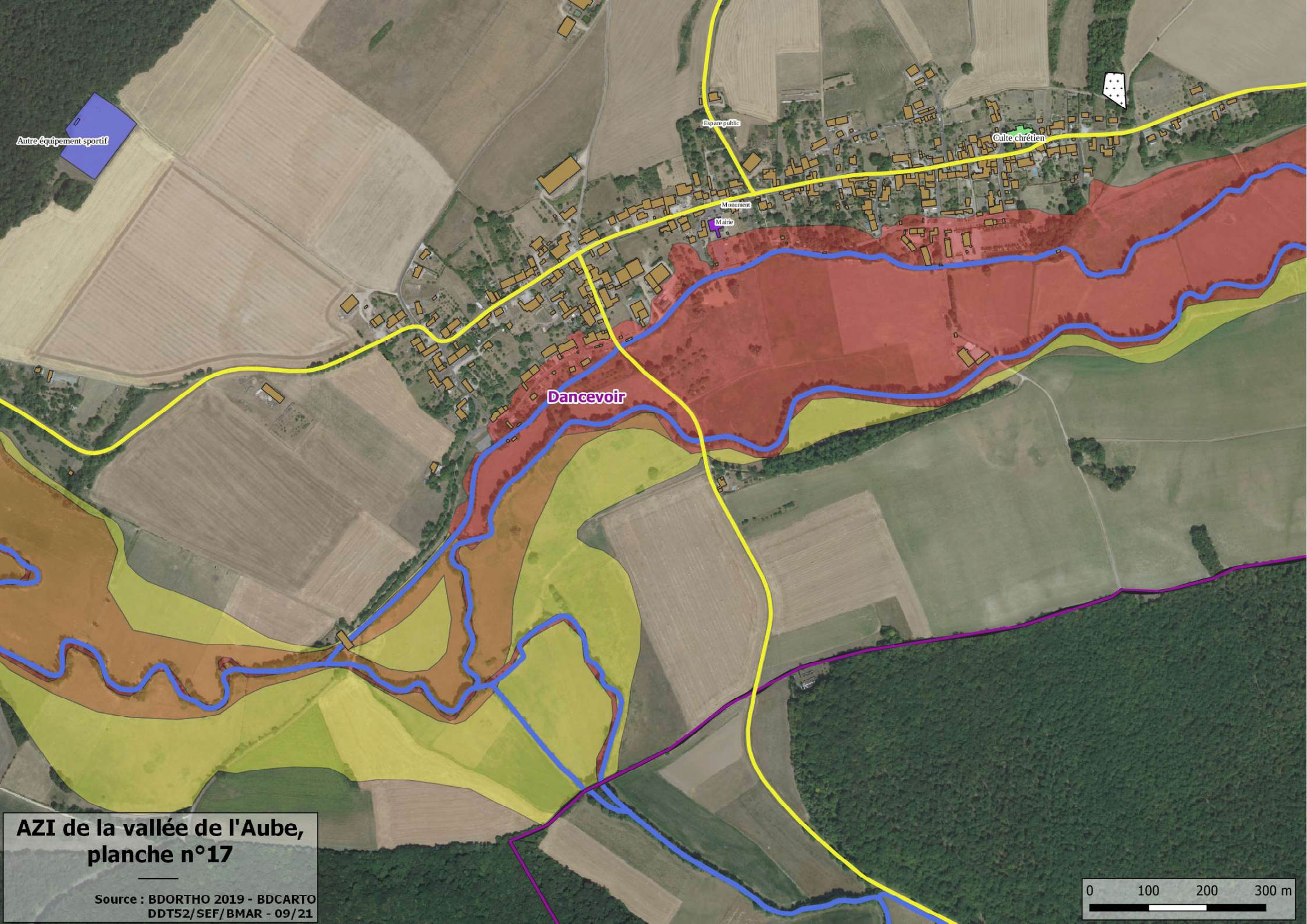
Autre équipement sportif

Dancevoir

**AZI de la vallée de l'Aube,
planche n°16**

Source : BDORTHO 2019 - BDCARTO
DDT52/SEF/BMAR - 09/21

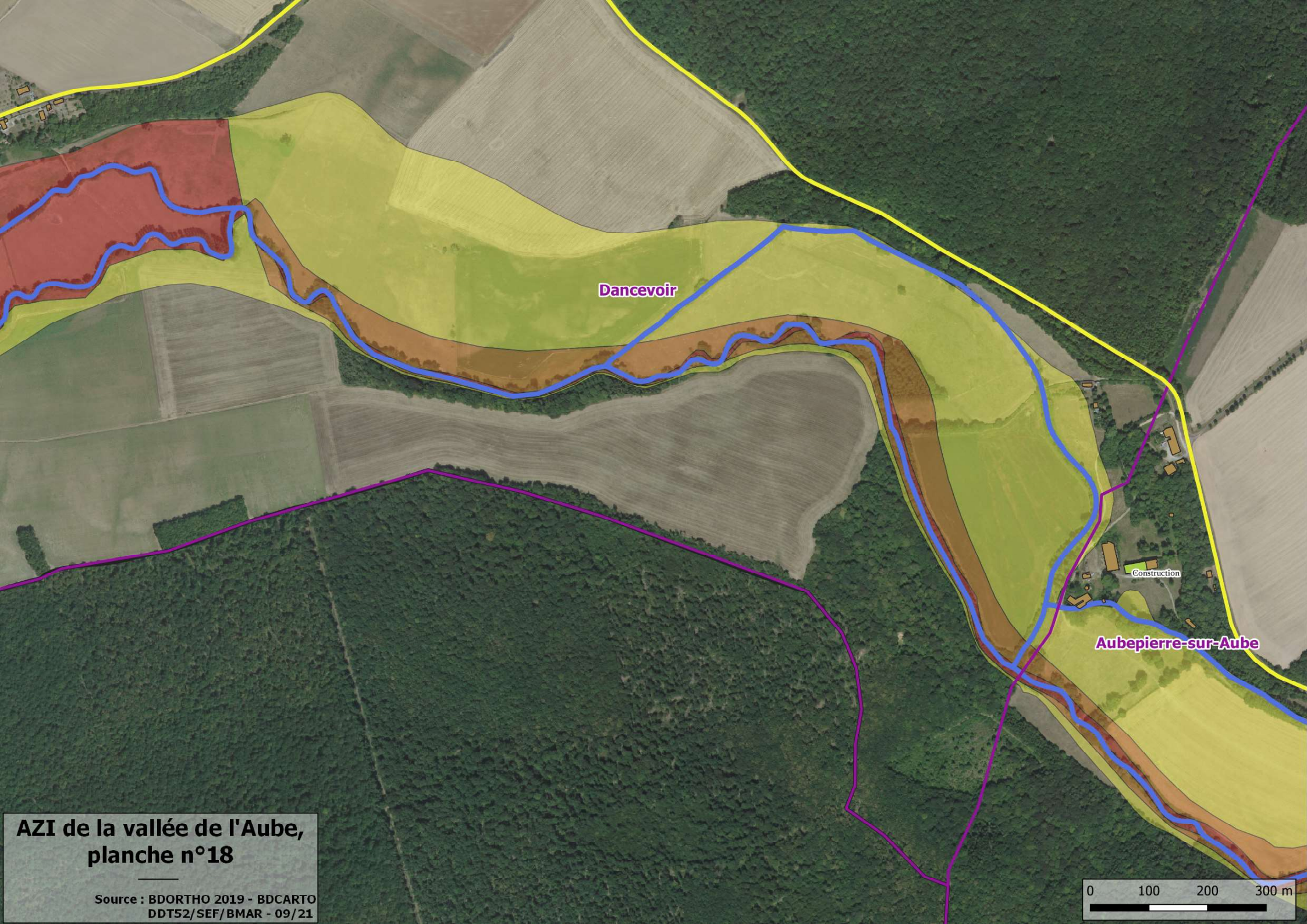




**AZI de la vallée de l'Aube,
planche n°17**

Source : BDORTHO 2019 - BDCARTO
DDT52/SEF/BMAR - 09/21






Dancevoir

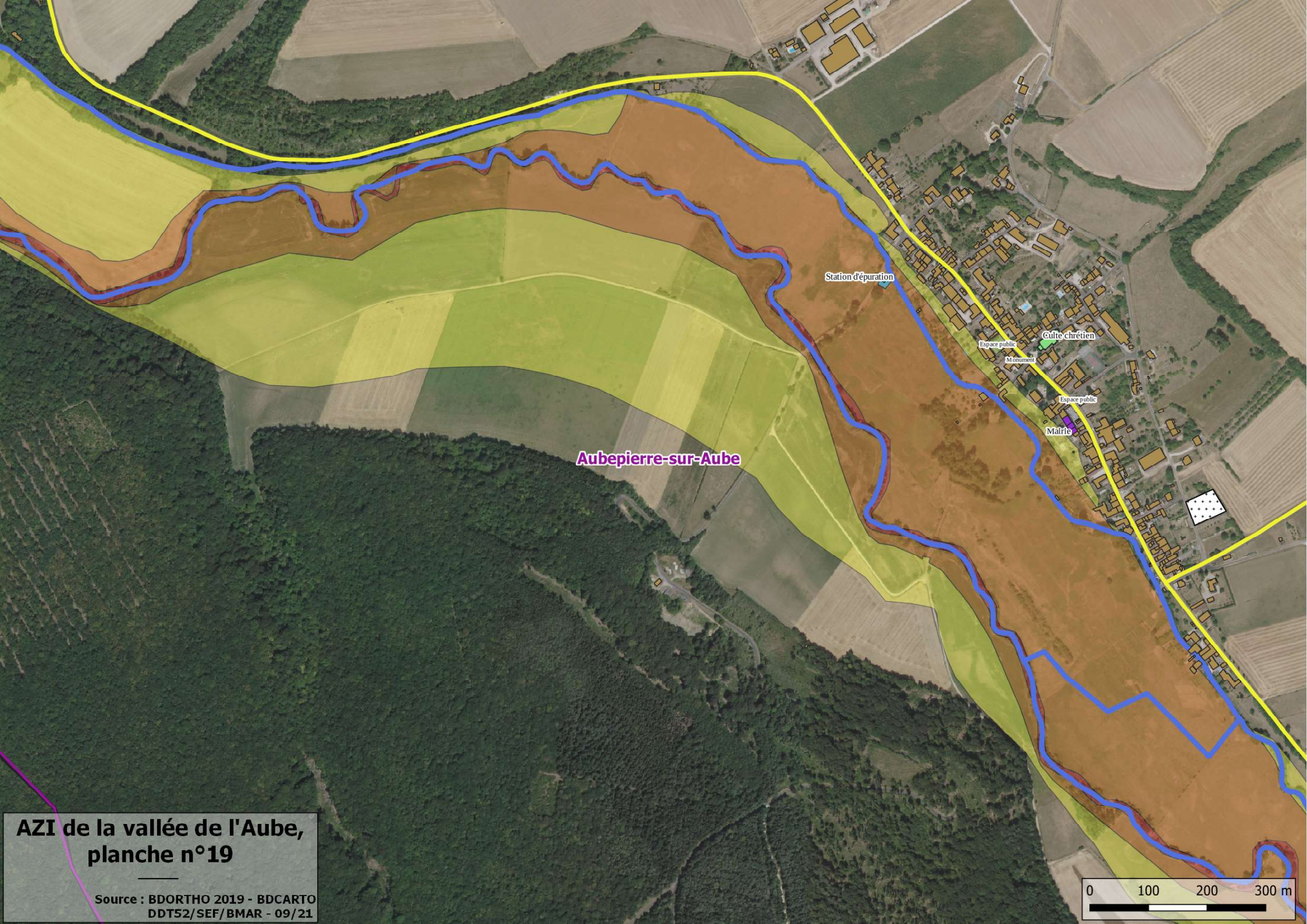
Aubepierre-sur-Aube

Construction

**AZI de la vallée de l'Aube,
planche n°18**

Source : BDORTHO 2019 - BDCARTO
DDT52/SEF/BMAR - 09/21





Aubepierre-sur-Aube

Station d'épuration

Espace public

Culte chrétien


Monument

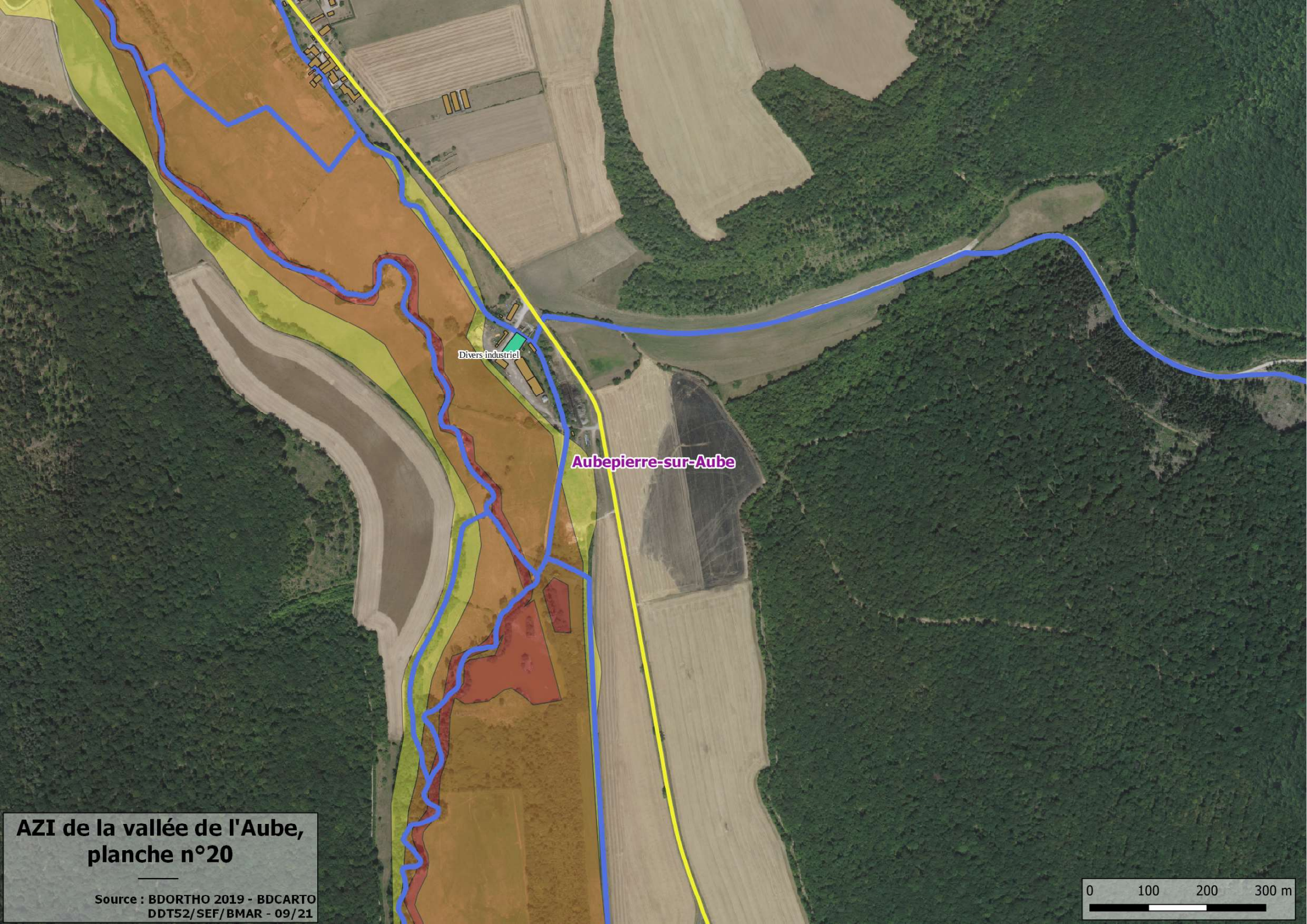
Espace public

Mairie

**AZI de la vallée de l'Aube,
planche n°19**

Source : BDORTHO 2019 - BDCARTO
DDT52/SEF/BMAR - 09/21





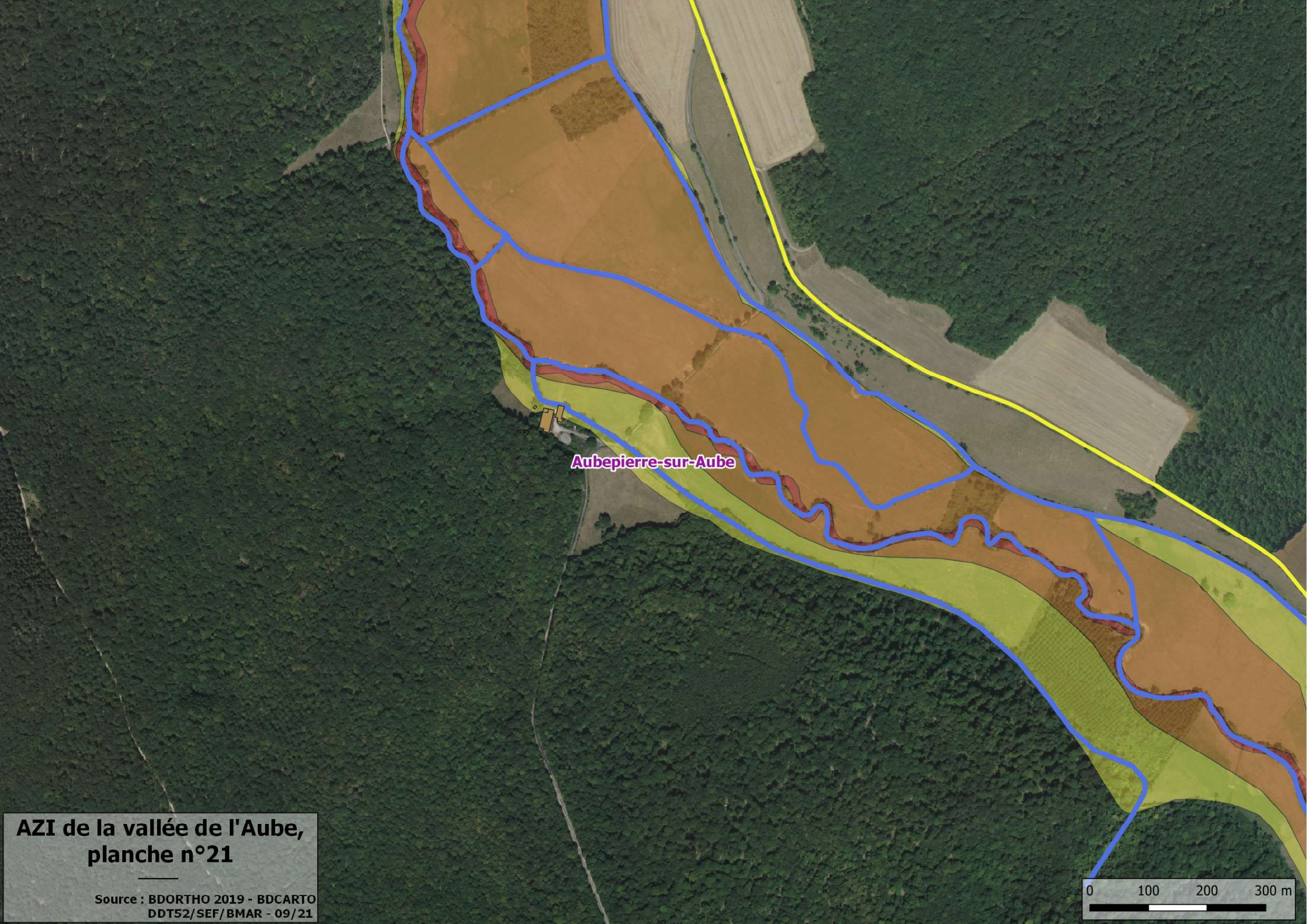
Divers industriel

Aubepierre-sur-Aube

**AZI de la vallée de l'Aube,
planche n°20**

Source : BDORTHO 2019 - BDCARTO
DDT52/SEF/BMAR - 09/21




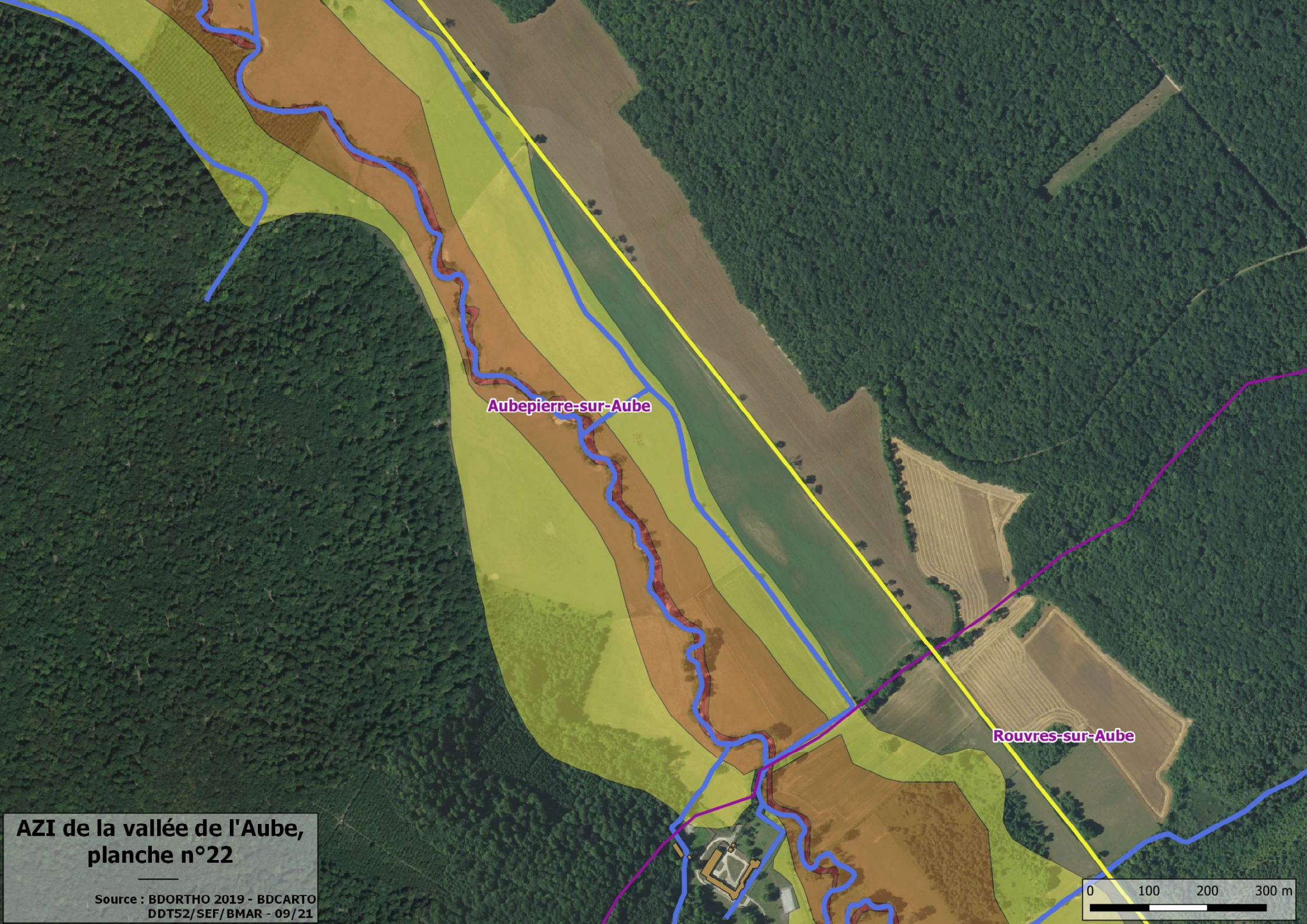


Aubepierre-sur-Aube

**AZI de la vallée de l'Aube,
planche n°21**

Source : BDORTHO 2019 - BDCARTO
DDT52/SEF/BMAR - 09/21






Aubepierre-sur-Aube

Rouvres-sur-Aube

**AZI de la vallée de l'Aube,
planche n°22**

Source : BDORTHO 2019 - BDCARTO
DDT52/SEF/BMAR - 09/21




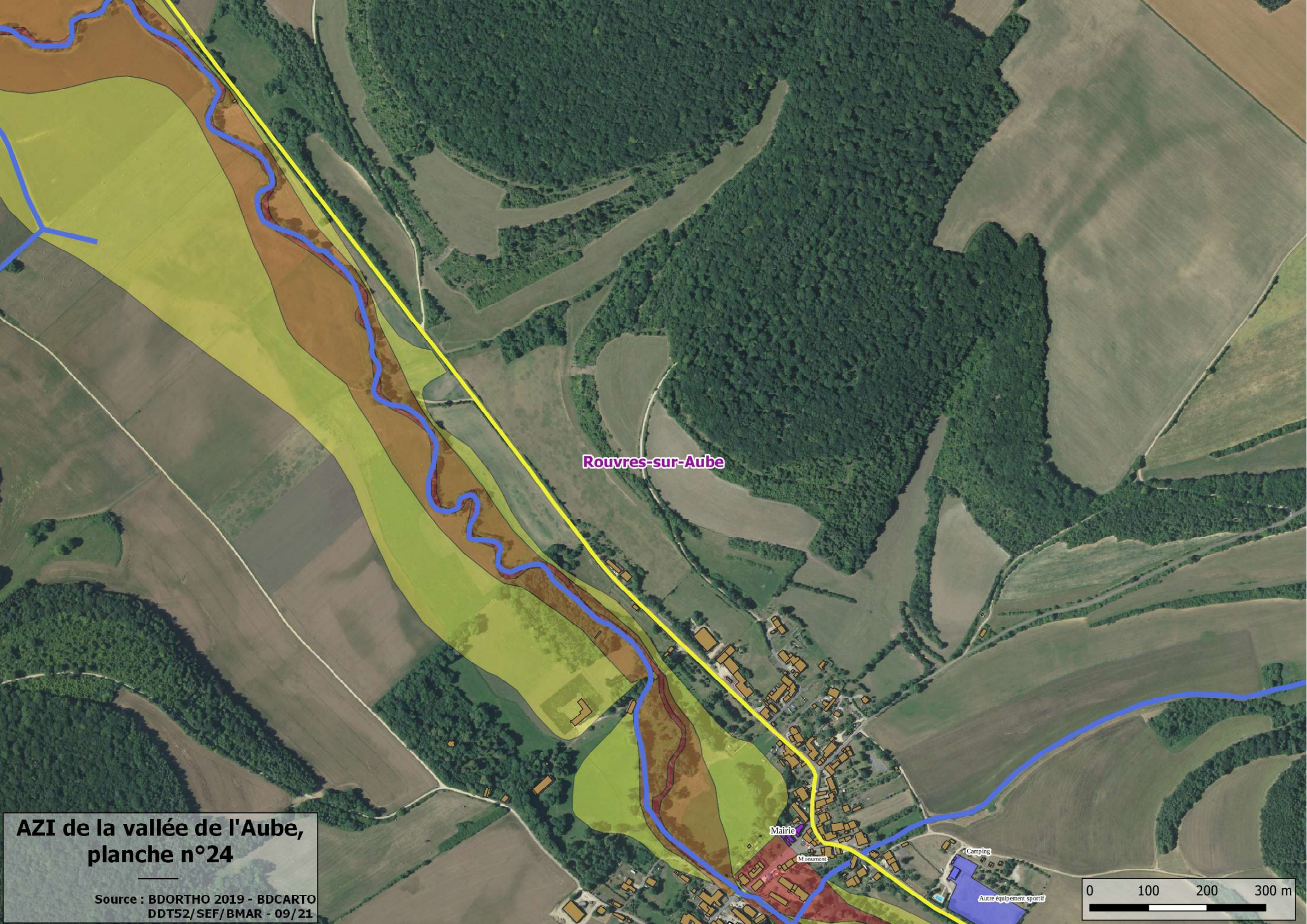
Aubepierre-sur-Aube

Rouvres-sur-Aube

**AZI de la vallée de l'Aube,
planche n°23**

Source : BDORTHO 2019 - BDCARTO
DDT52/SEF/BMAR - 09/21





Rouvres-sur-Aube

Mairie

Monument

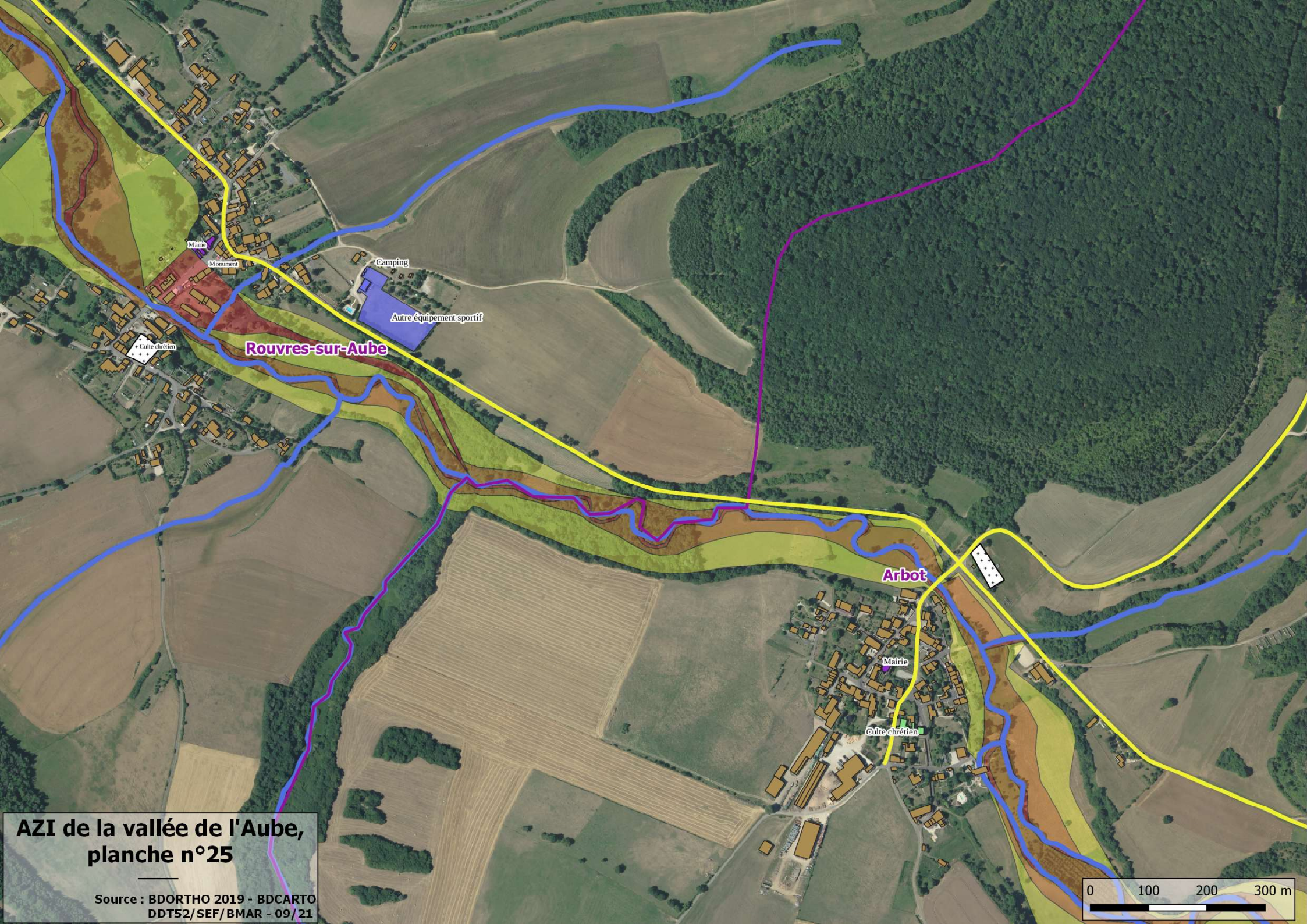
Camping

Autre équipement sportif



**AZI de la vallée de l'Aube,
planche n°24**

Source : BDORTHO 2019 - BDCARTO
DDT52/SEF/BMAR - 09/21



Rouvres-sur-Aube

Arbot

Mairie

Monument

Camping

Autre équipement sportif

Culte chrétien

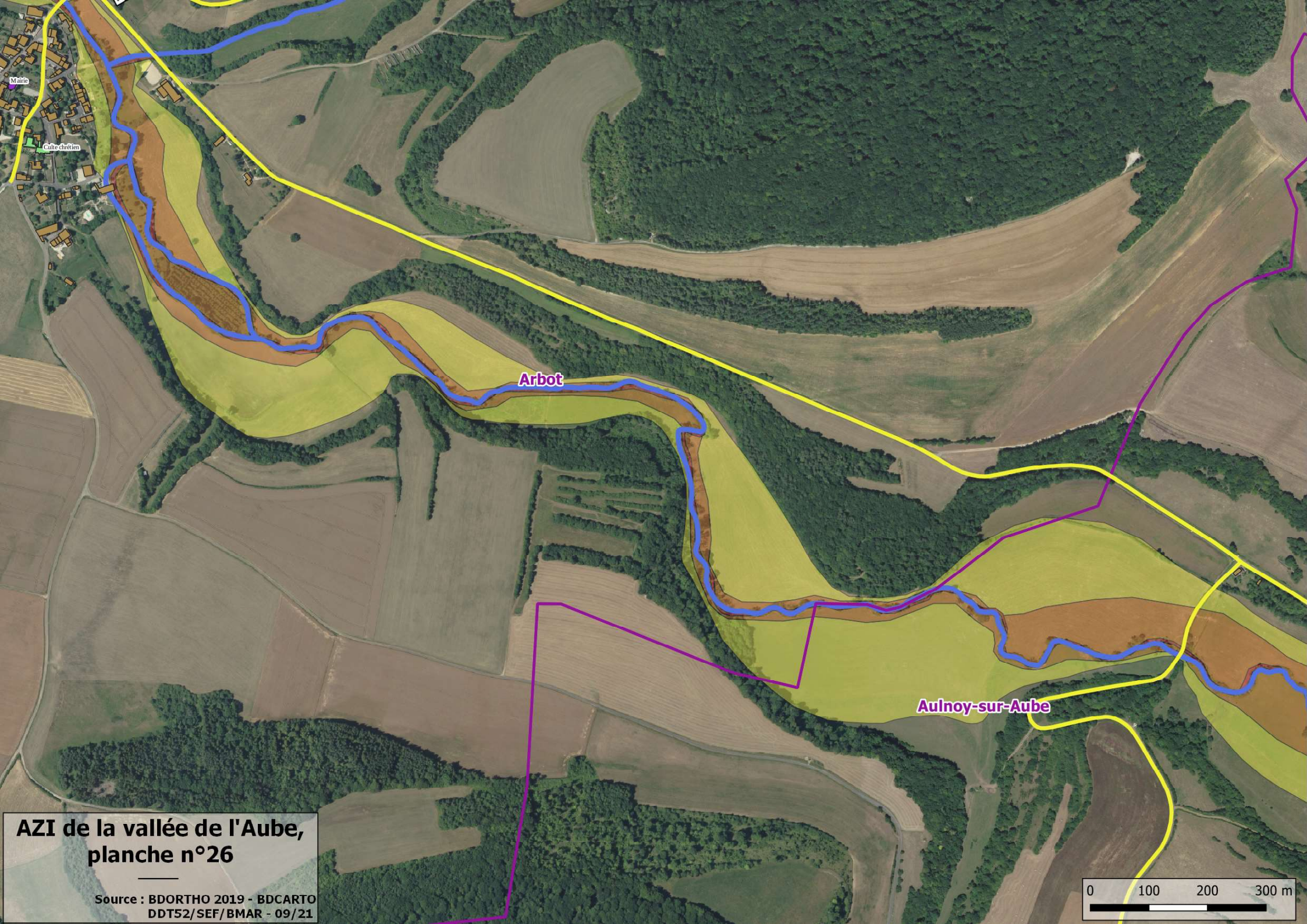
Mairie

Culte chrétien

**AZI de la vallée de l'Aube,
planche n°25**

Source : BDORTHO 2019 - BDCARTO
DDT52/SEF/BMAR - 09/21






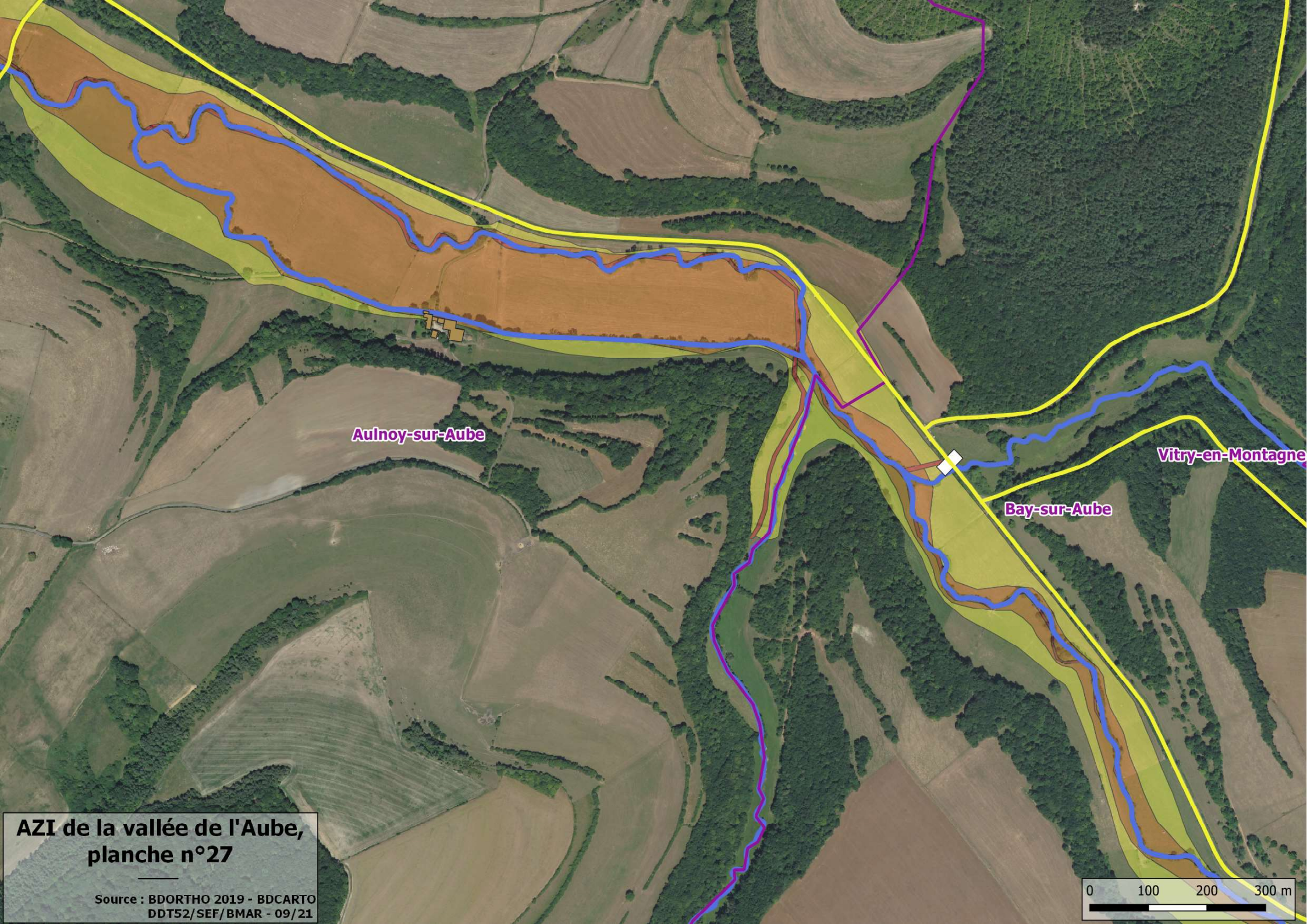
Arbot

Aulnoy-sur-Aube

**AZI de la vallée de l'Aube,
planche n°26**

Source : BDORTHO 2019 - BDCARTO
DDT52/SEF/BMAR - 09/21





Aulnoy-sur-Aube

Bay-sur-Aube

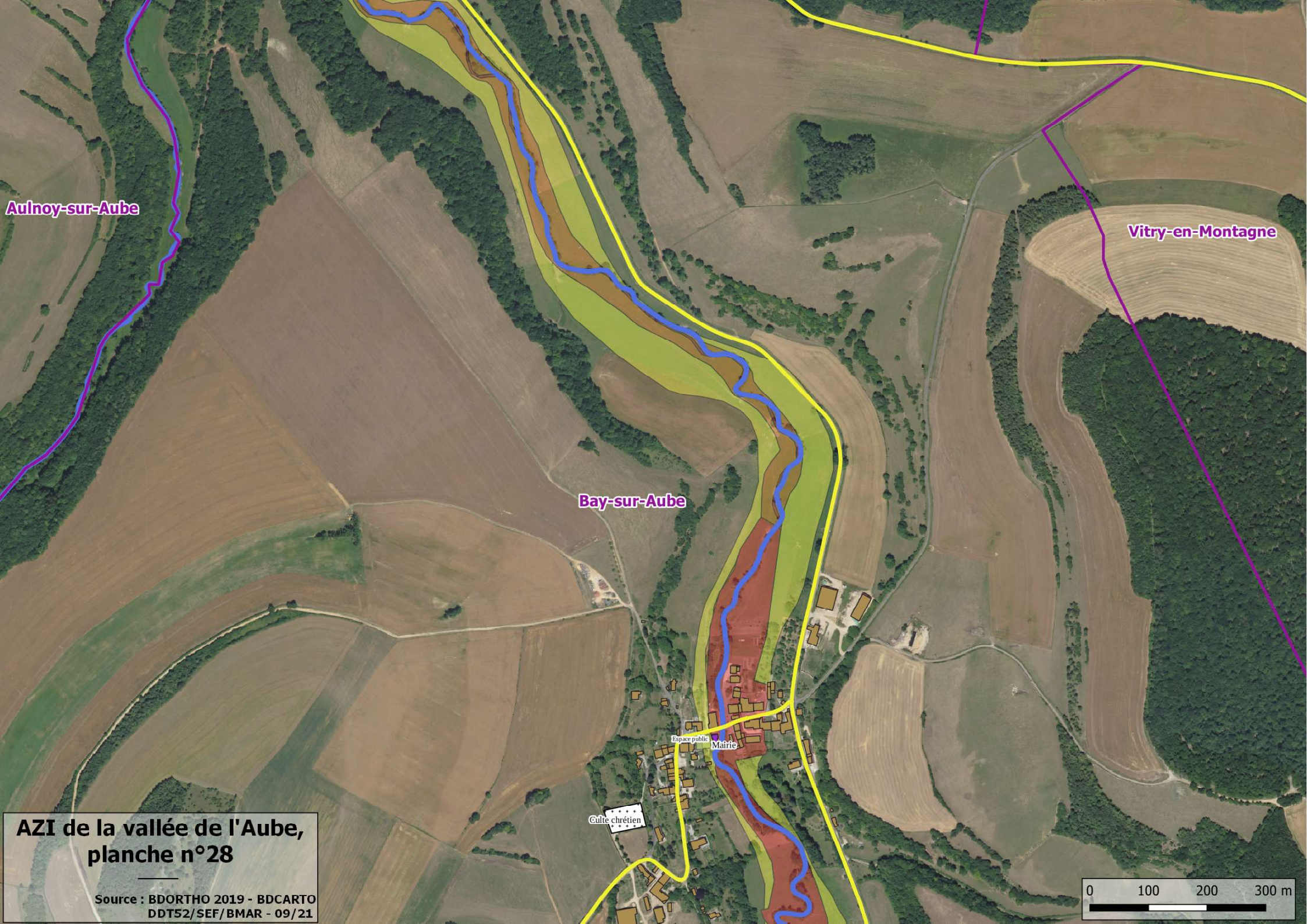
Vitry-en-Montagne



**AZI de la vallée de l'Aube,
planche n°27**

Source : BDORTHO 2019 - BDCARTO
DDT52/SEF/BMAR - 09/21





Aulnoy-sur-Aube

Vitry-en-Montagne

Bay-sur-Aube


Espace public

Mairie

Culte chrétien

**AZI de la vallée de l'Aube,
planche n°28**

Source : BDORTHO 2019 - BDCARTO
DDT52/SEF/BMAR - 09/21




Sentier de découverte

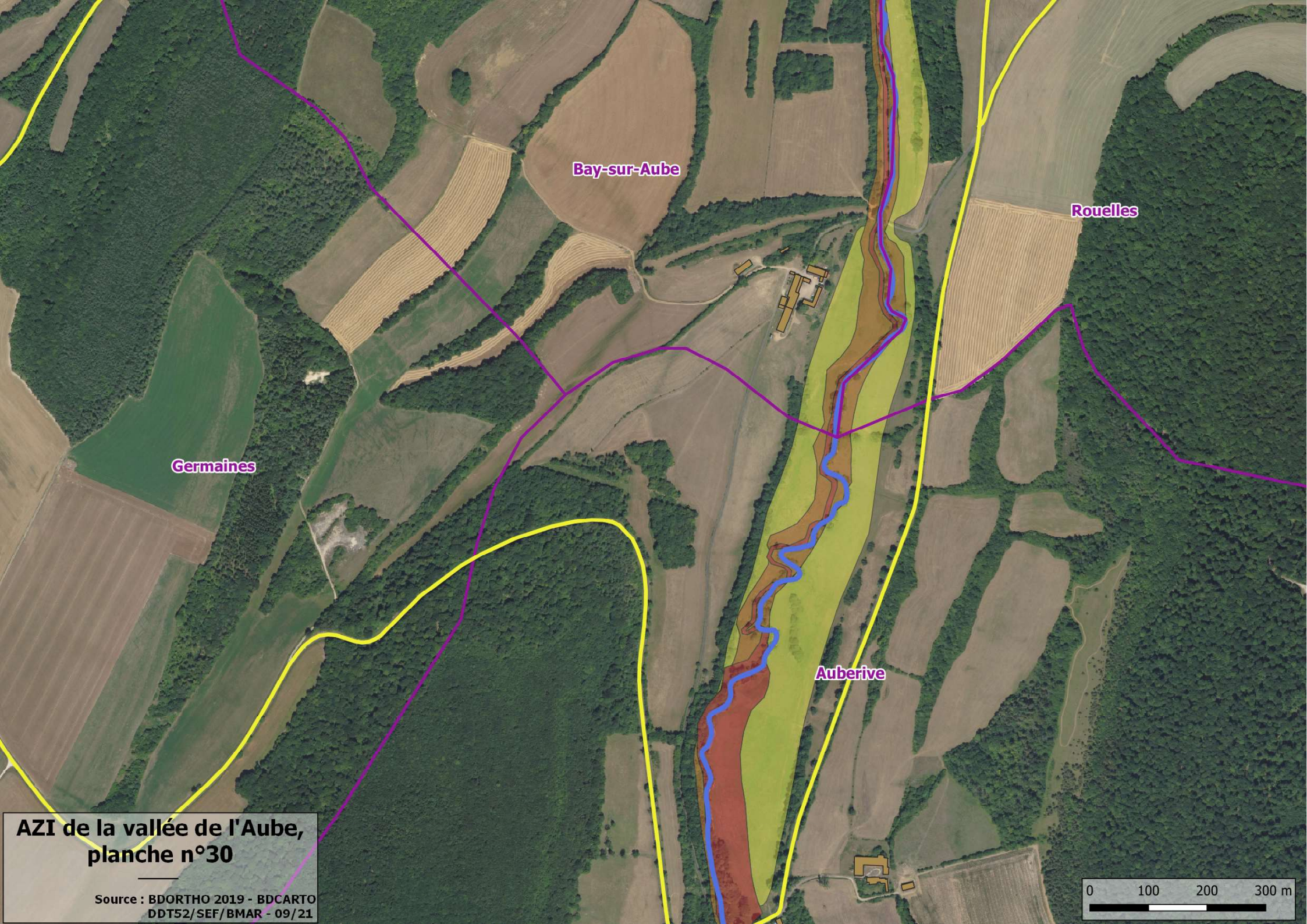
Bay-sur-Aube

Rouelles

**AZI de la vallée de l'Aube,
planche n°29**

Source : BDORTHO 2019 - BDCARTO
DDT52/SEF/BMAR - 09/21





Bay-sur-Aube


Rouelles

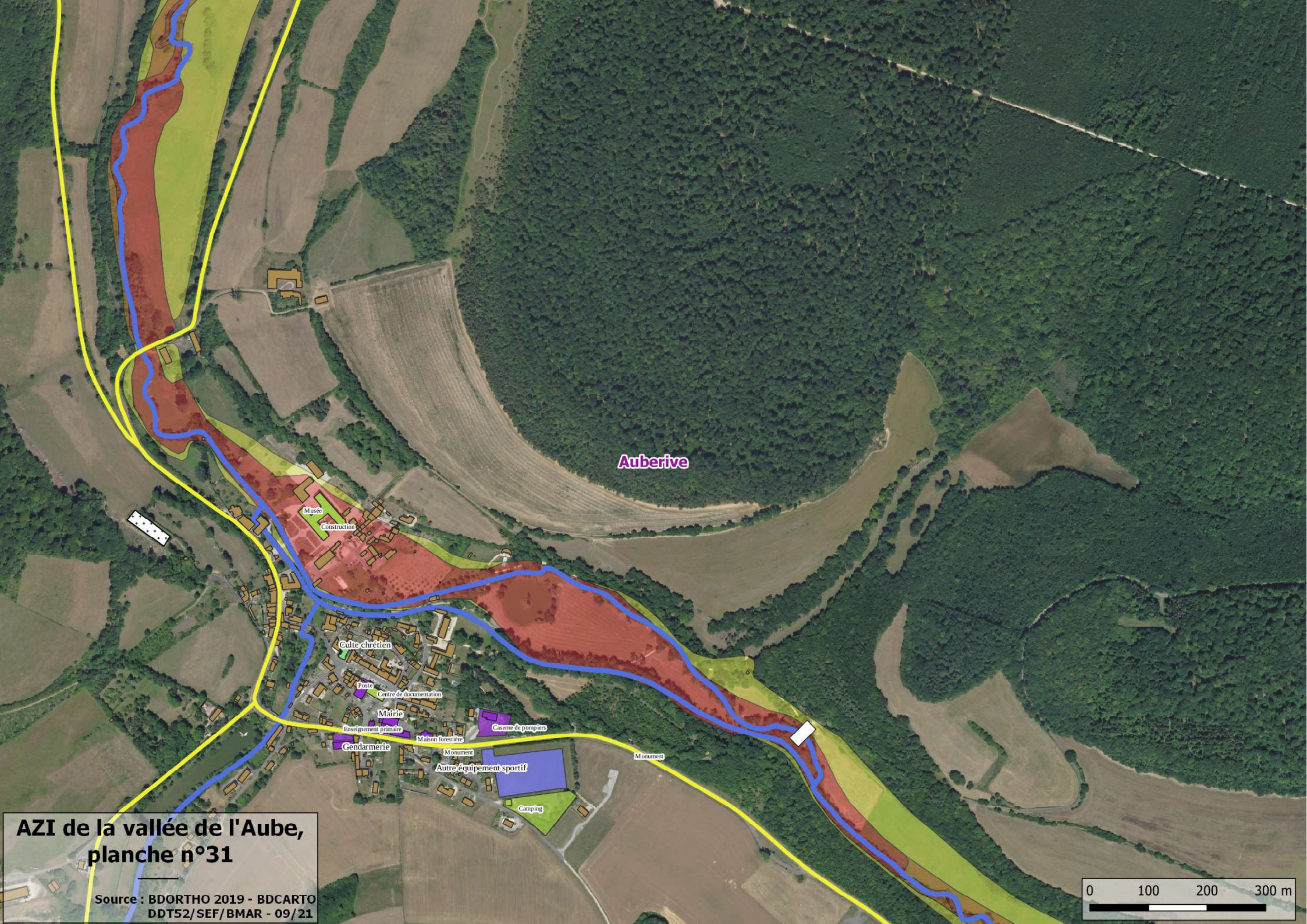
Germaines

Auberive

**AZI de la vallée de l'Aube,
planche n°30**

Source : BDORTHO 2019 - BDCARTO
DDT52/SEF/BMAR - 09/21





Auberive

Musée

Construction

Gulte chrétien

Poste

Centre de documentation

Mairie

Enseignement primaire

Gendarmerie

Maison forestière

Monument

Autre équipement sportif


Camping

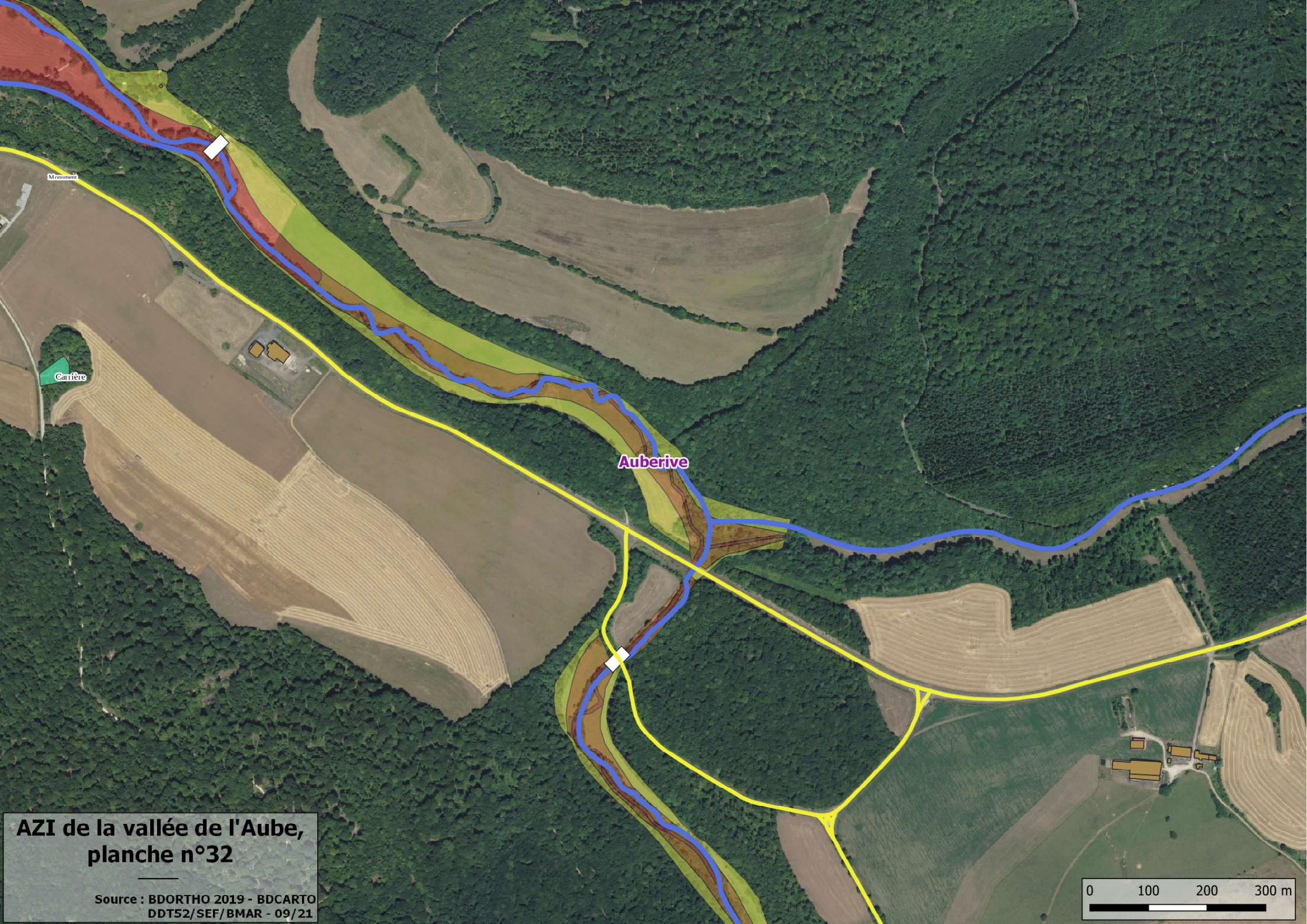
Monument

Caserne de pompiers

**AZI de la vallée de l'Aube,
planche n°31**

Source : BDORTHO 2019 - BDCARTO
DDT52/SEF/BMAR - 09/21





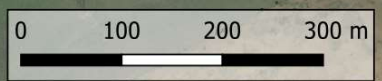
Monument

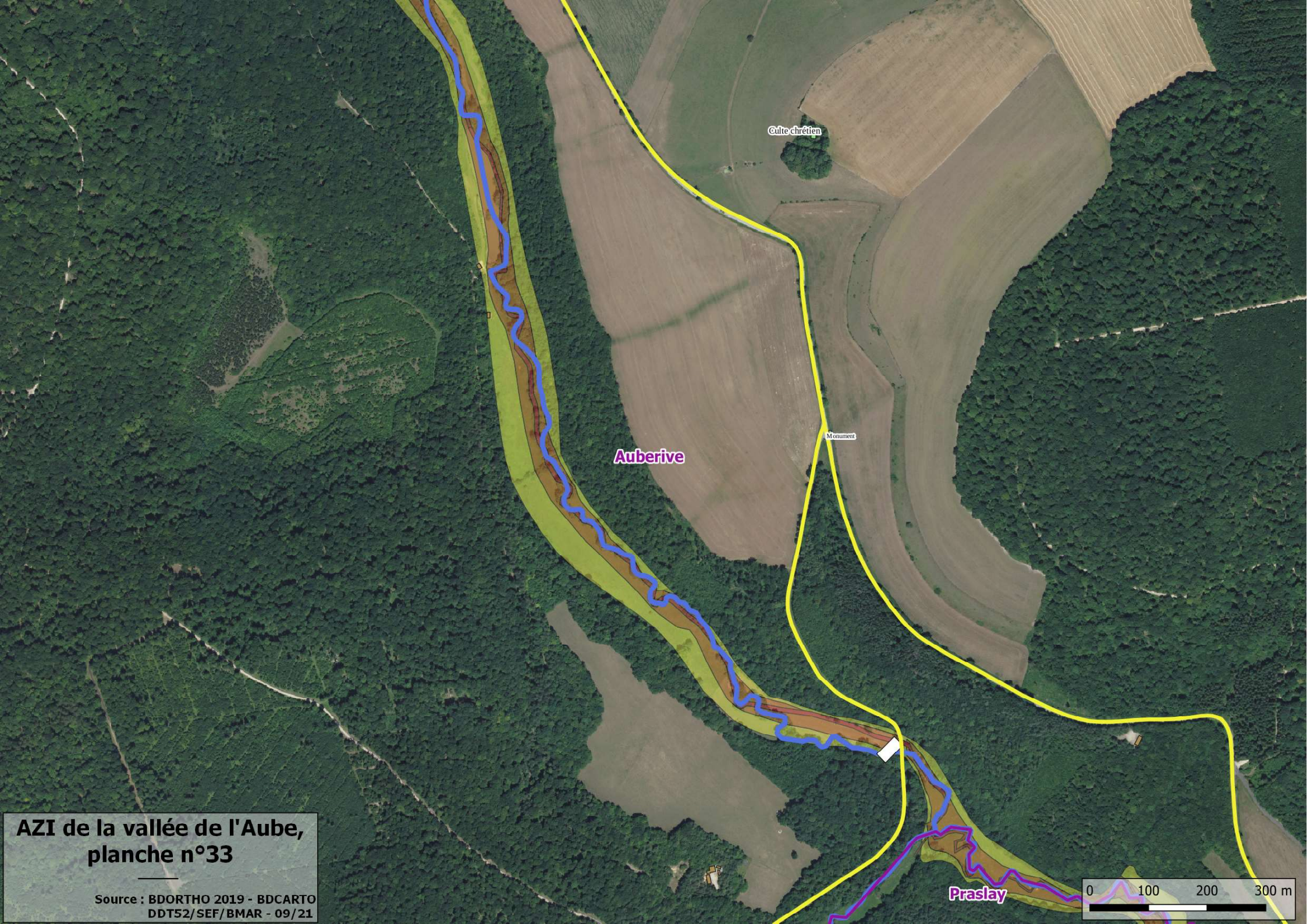
Carrière

Auberive

**AZI de la vallée de l'Aube,
planche n°32**

Source : BDORTHO 2019 - BDCARTO
DDT52/SEF/BMAR - 09/21






Culte chrétien

Monument

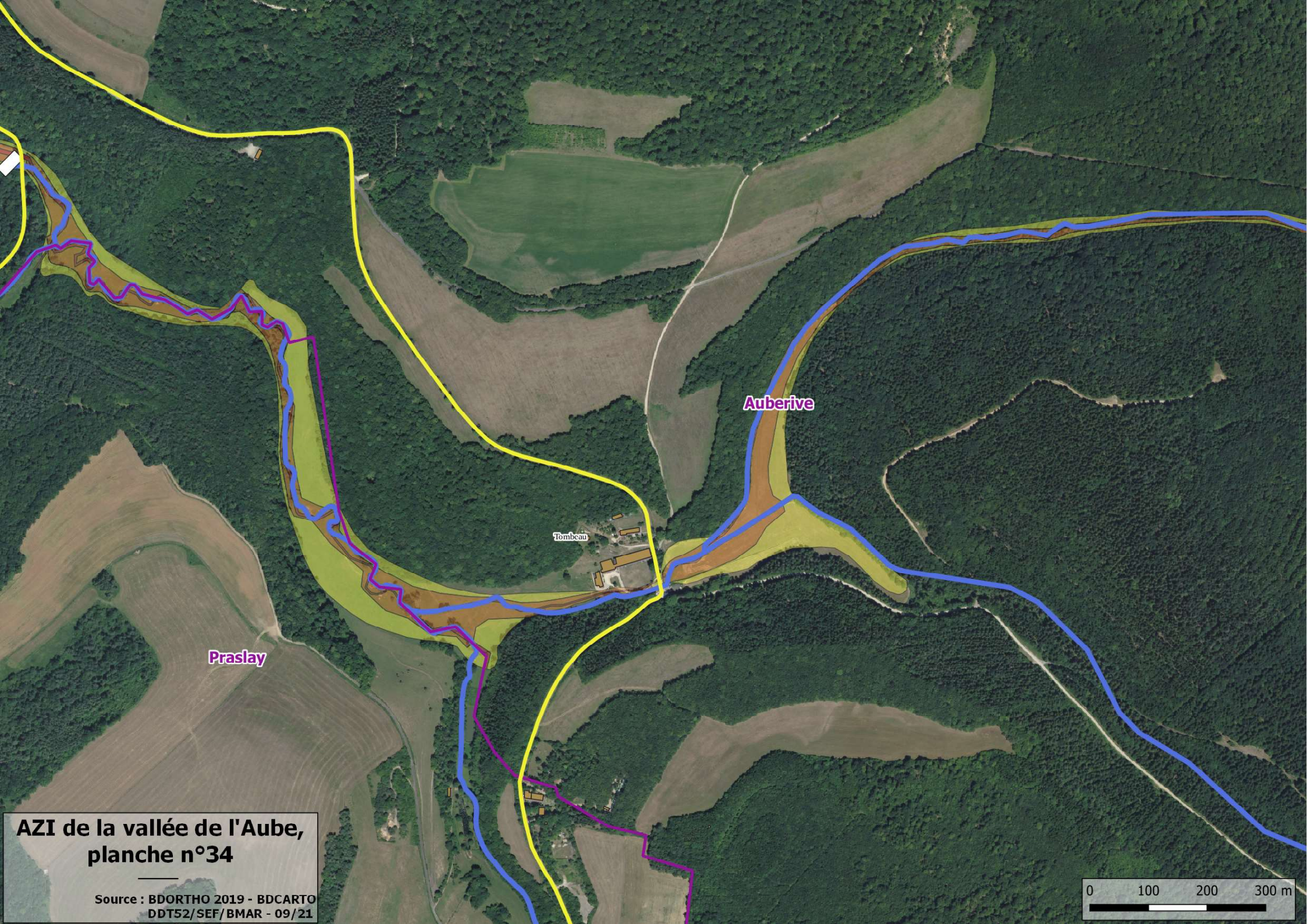
Auberive

Praslay



AZI de la vallée de l'Aube, planche n°33

Source : BDORTHO 2019 - BDCARTO
DDT52/SEF/BMAR - 09/21




Praslay

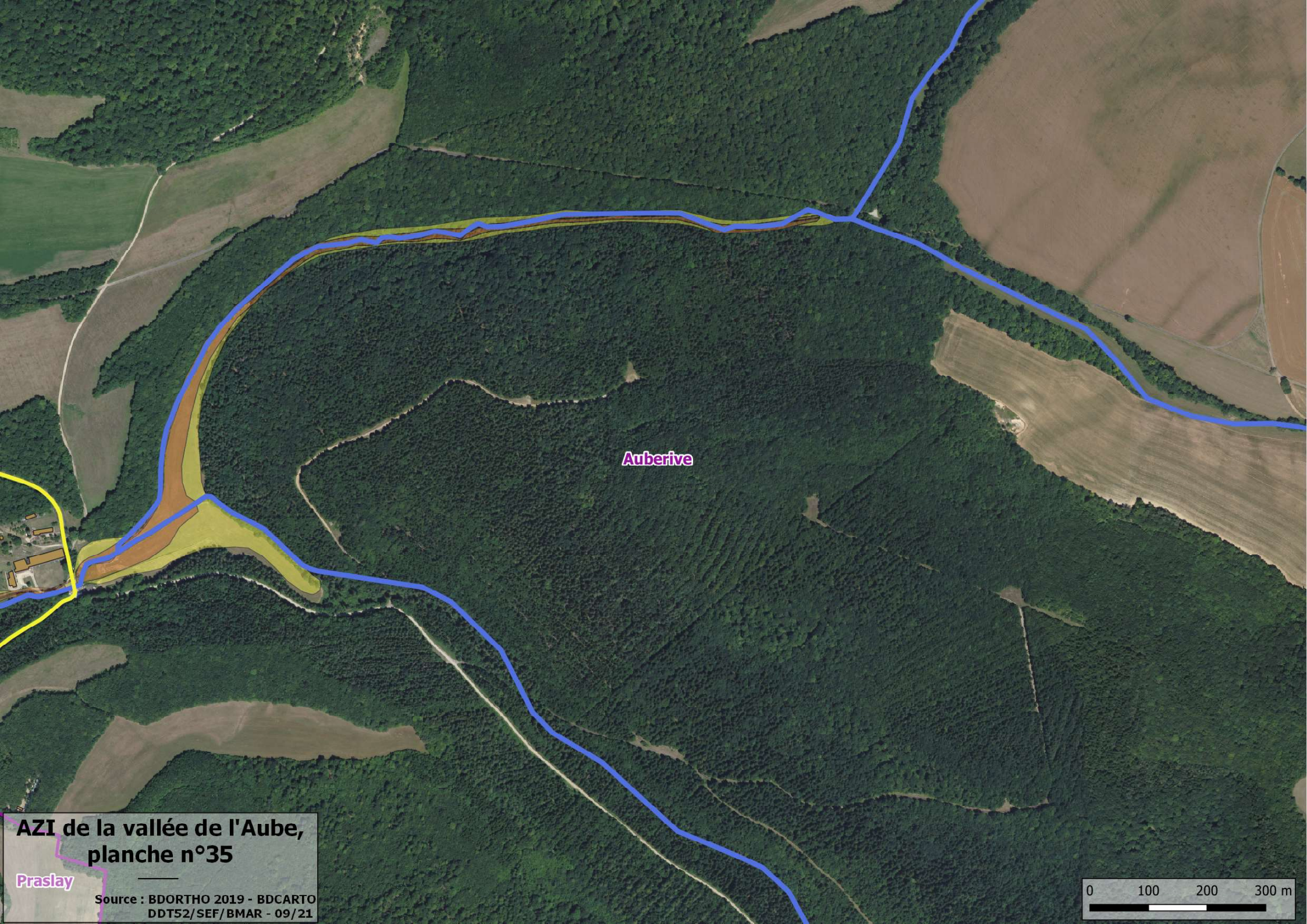
Tombcau

Auberive

**AZI de la vallée de l'Aube,
planche n°34**

Source : BDORTHO 2019 - BDCARTO
DDT52/SEF/BMAR - 09/21





Auberive

**AZI de la vallée de l'Aube,
planche n°35**

Praslay

Source : BDORTHO 2019 - BDCARTO
DDT52/SEF/BMAR - 09/21

