



**PRÉFET
DE LA HAUTE-
MARNE**

*Liberté
Égalité
Fraternité*

Atlas des zones inondables

de la vallée de l'Aujon

Qu'est-ce qu'un atlas des zones inondables (AZI) ?

L'atlas des zones inondables est un document cartographique de connaissance et d'information sur les zones inondables par débordement de cours d'eau.

Quel est l'objet d'un atlas des zones inondables ?

La connaissance des zones inondables répond à deux objectifs principaux relatifs au risque d'inondation : interdire les implantations humaines dans les zones les plus dangereuses où, quels que soient les aménagements, la sécurité des personnes ne peut être garantie intégralement et les limiter ainsi que les autoriser sous réserve d'une bonne prise en compte du risque dans les autres zones inondables ; préserver les capacités d'écoulement et d'expansion des crues pour ne pas aggraver les risques pour les zones situées en amont et en aval.

Aussi, un atlas des zones inondables a pour objet de porter à la connaissance des services de l'État, des collectivités et du public des éléments **d'information sur le risque d'inondation sous forme de cartes.**

Il permet d'orienter les réflexions relatives à l'aménagement du territoire mais également de répondre au droit des citoyens à l'information sur les risques majeurs auxquels ils sont soumis (art. L. 125-2 du code de l'environnement).

Même si l'atlas des zones inondables ne constitue pas un document réglementaire directement opposable, il contribue à une prise en compte du risque d'inondation et selon les cas, il sert d'élément à l'utilisation de l'article R. 111-2 du code de l'urbanisme dans l'application du droit des sols ainsi que dans la prise en compte des risques d'inondations dans les documents d'urbanisme

Enfin, les atlas des zones inondables permettent aux maires de mieux répondre à leur devoir de prévention du risque d'inondation (art. L. 2212-2 du code général des collectivités territoriales) : « La police municipale a pour objet d'assurer le bon ordre, la sûreté, la sécurité et la salubrité publique.

Légende

Axe de transport

 Autoroute

 Route européenne

 Nationale

 Départementale


 Itinéraire cyclable

 Voie verte

 Voie ferrée

 Aéroport et Piste d'aéroport

Zone d'activité ou d'intérêt

 Administratif ou militaire

 Culture et loisirs

 Gestion des eaux

 Industriel et commercial

 Religieux

 Santé

 Science et enseignement

 Sport

 Cimetière

 Poste de transformation

Construction linéaire

 Digue

 Jetée

 Passerelle

 Pont isolé

 Ponton

 Rempart

 Vanne

 Voie ferrée déposée

Limites administratives

 Limite départementale

 Limite communale

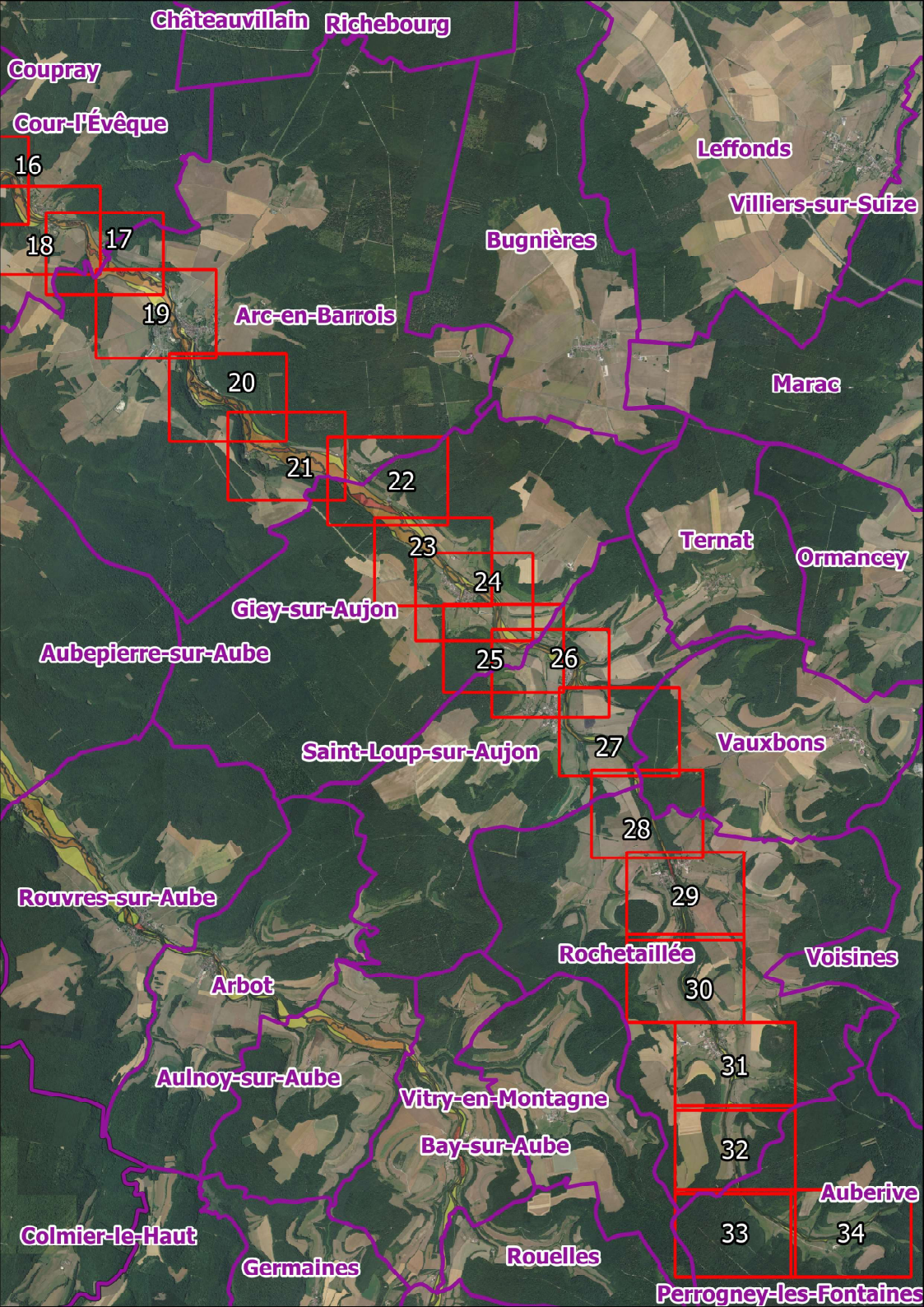
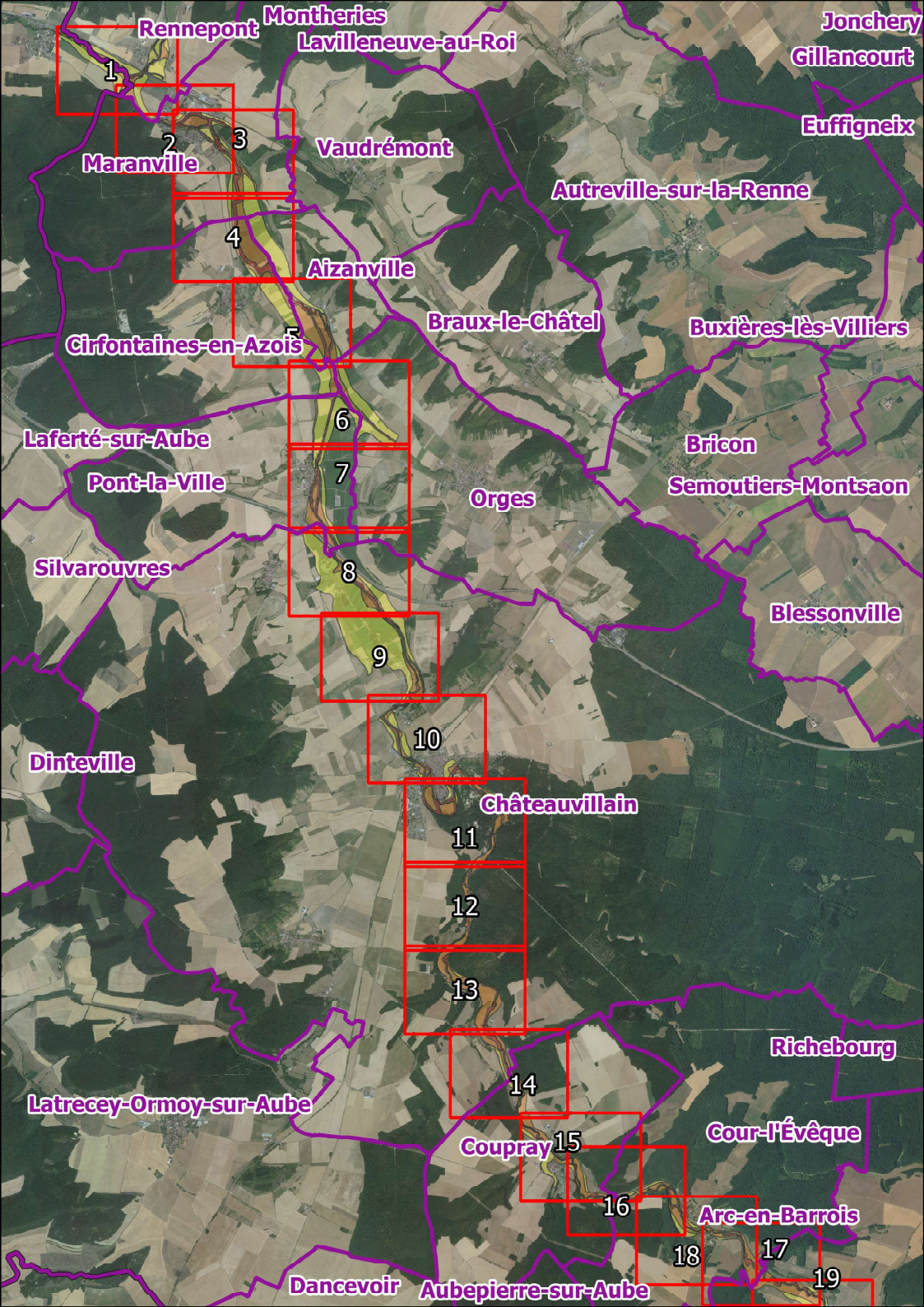
Aléa inondation

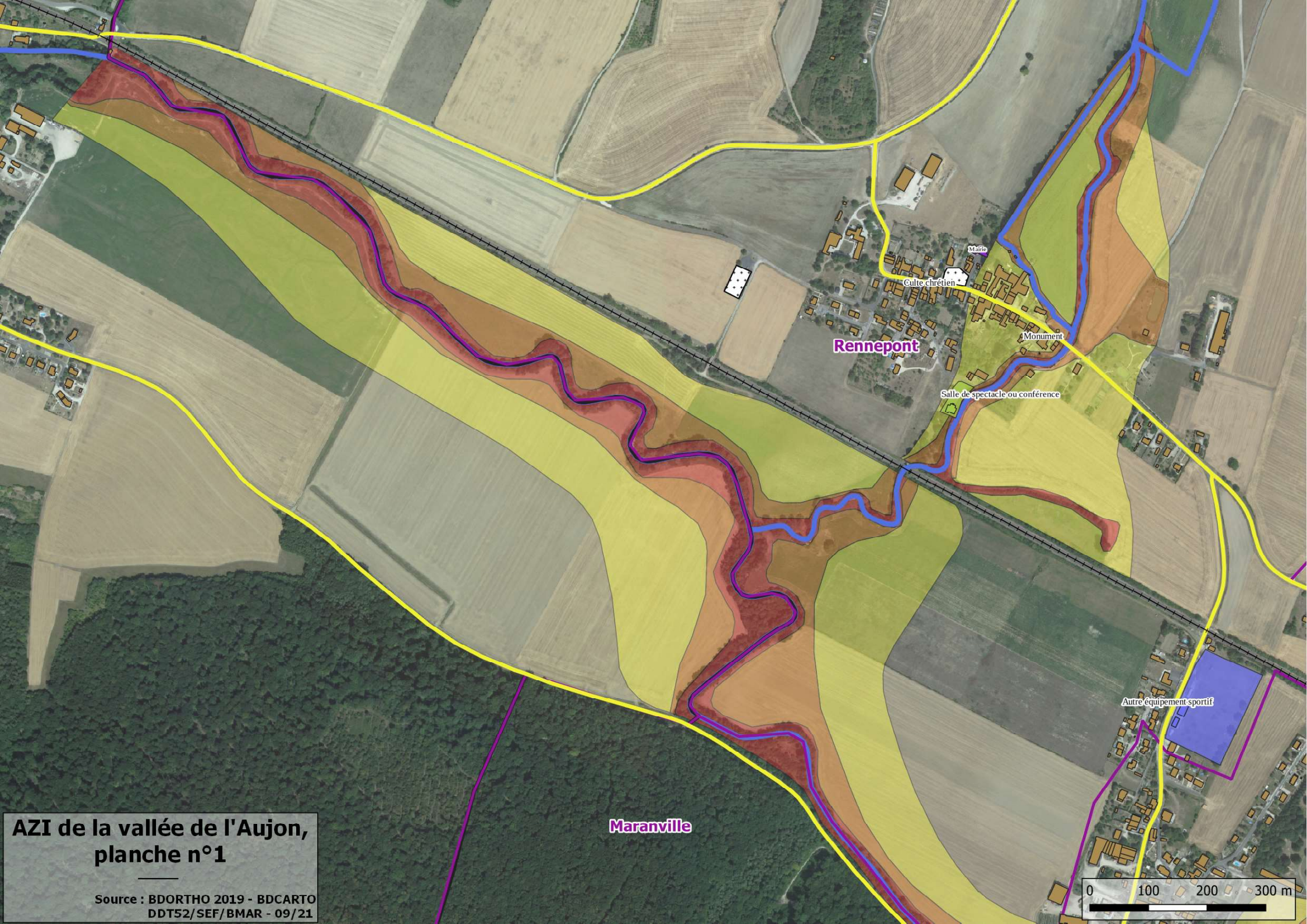
 Cours d'eau

 Aléa faible

 Aléa moyen

 Aléa fort





Rennepont

Maranville

Culte chrétien

Monument

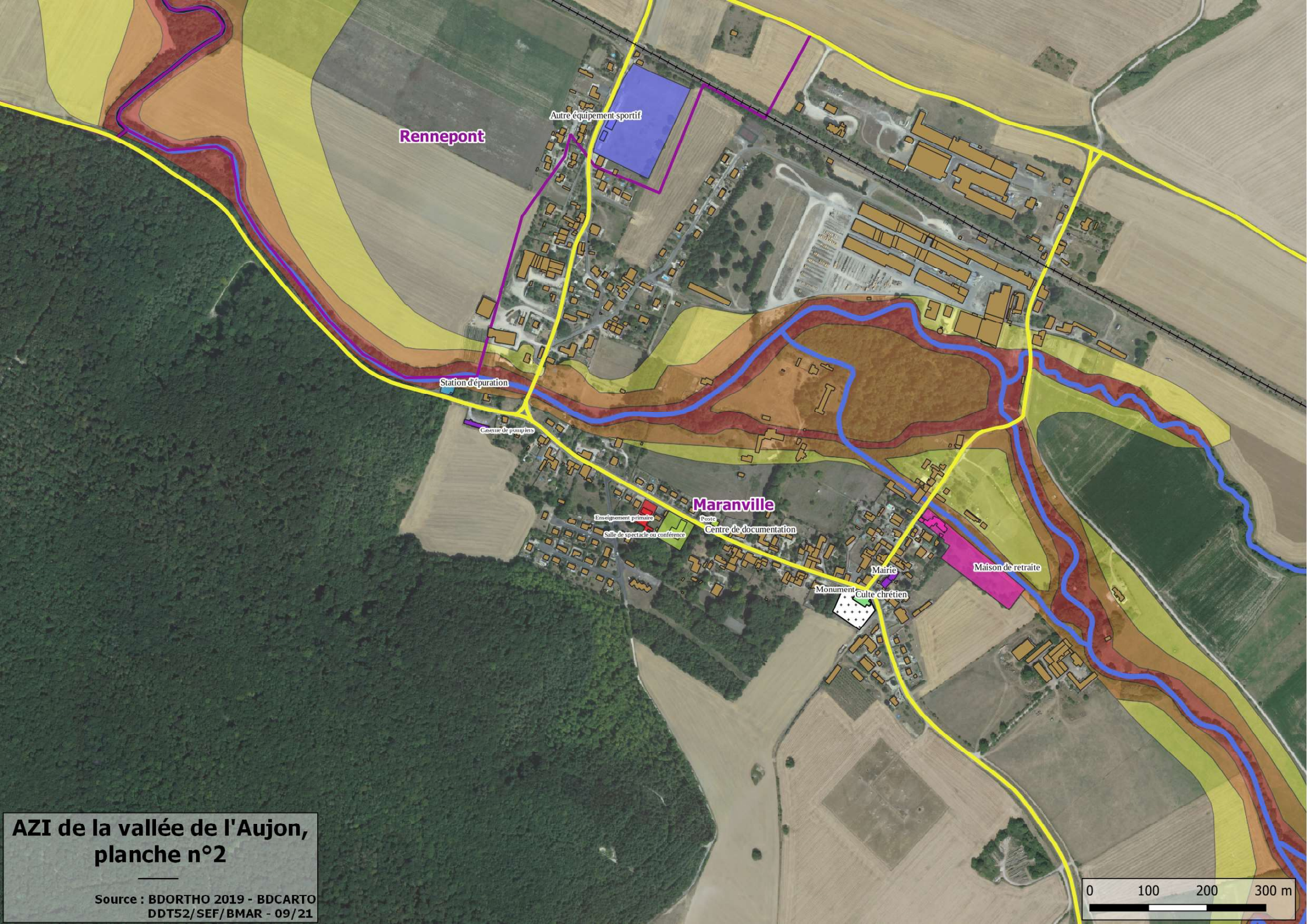
Salle de spectacle ou conférence

Autre équipement sportif



**AZI de la vallée de l'Aujon,
planche n°1**

Source : BDORTHO 2019 - BDCARTO
DDT52/SEF/BMAR - 09/21



Rennepont

Autre équipement sportif

Station d'épuration

Caserne de pompiers

Maranville

Enseignement primaire

Salle de spectacle ou conférence

Poste

Centre de documentation


Mairie

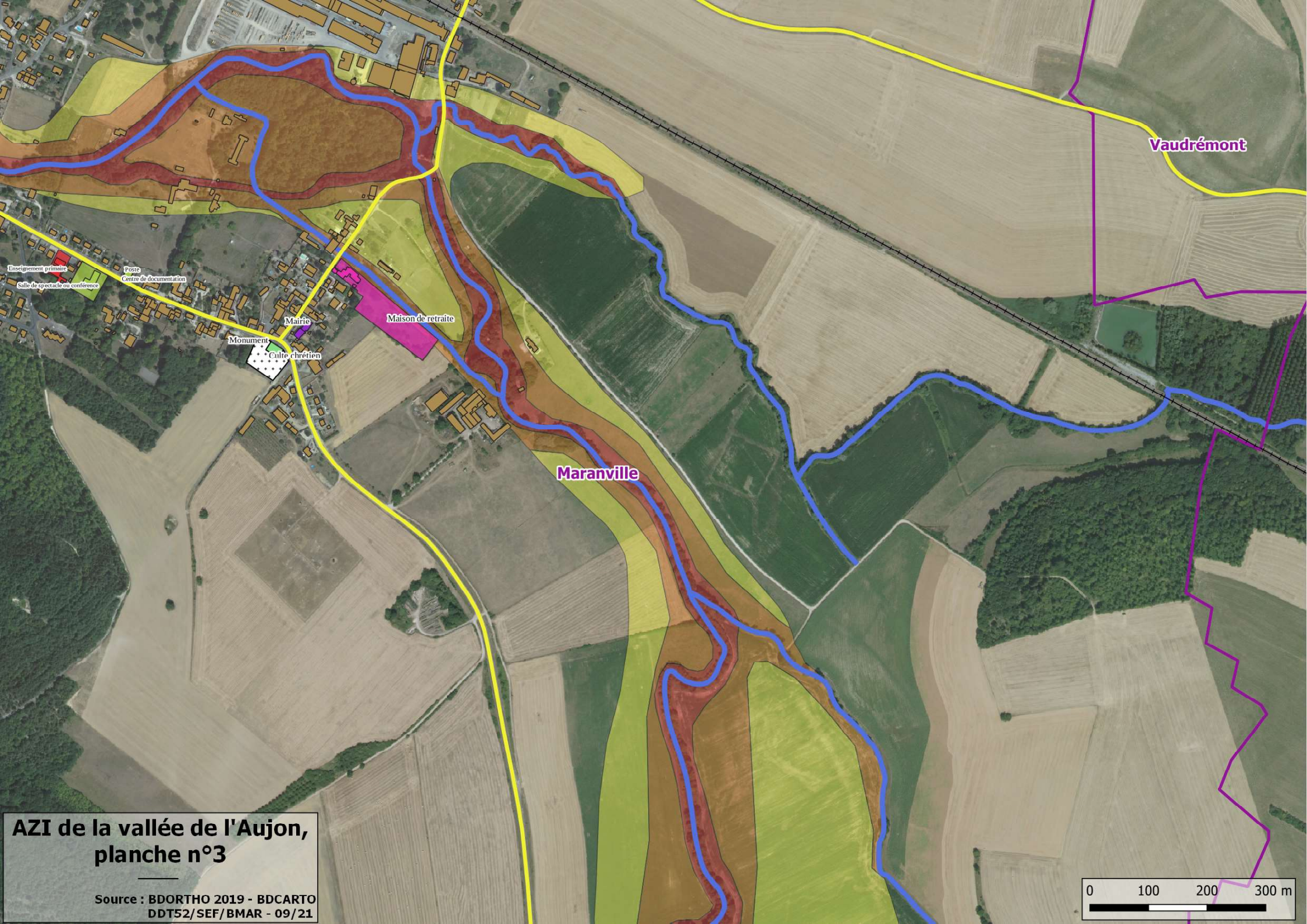
Monument - Culte chrétien

Maison de retraite

**AZI de la vallée de l'Aujon,
planche n°2**

Source : BDORTHO 2019 - BDCARTO
DDT52/SEF/BMAR - 09/21





Vaudrémont

Maranville

Maison de retraite

Mairie


Monument

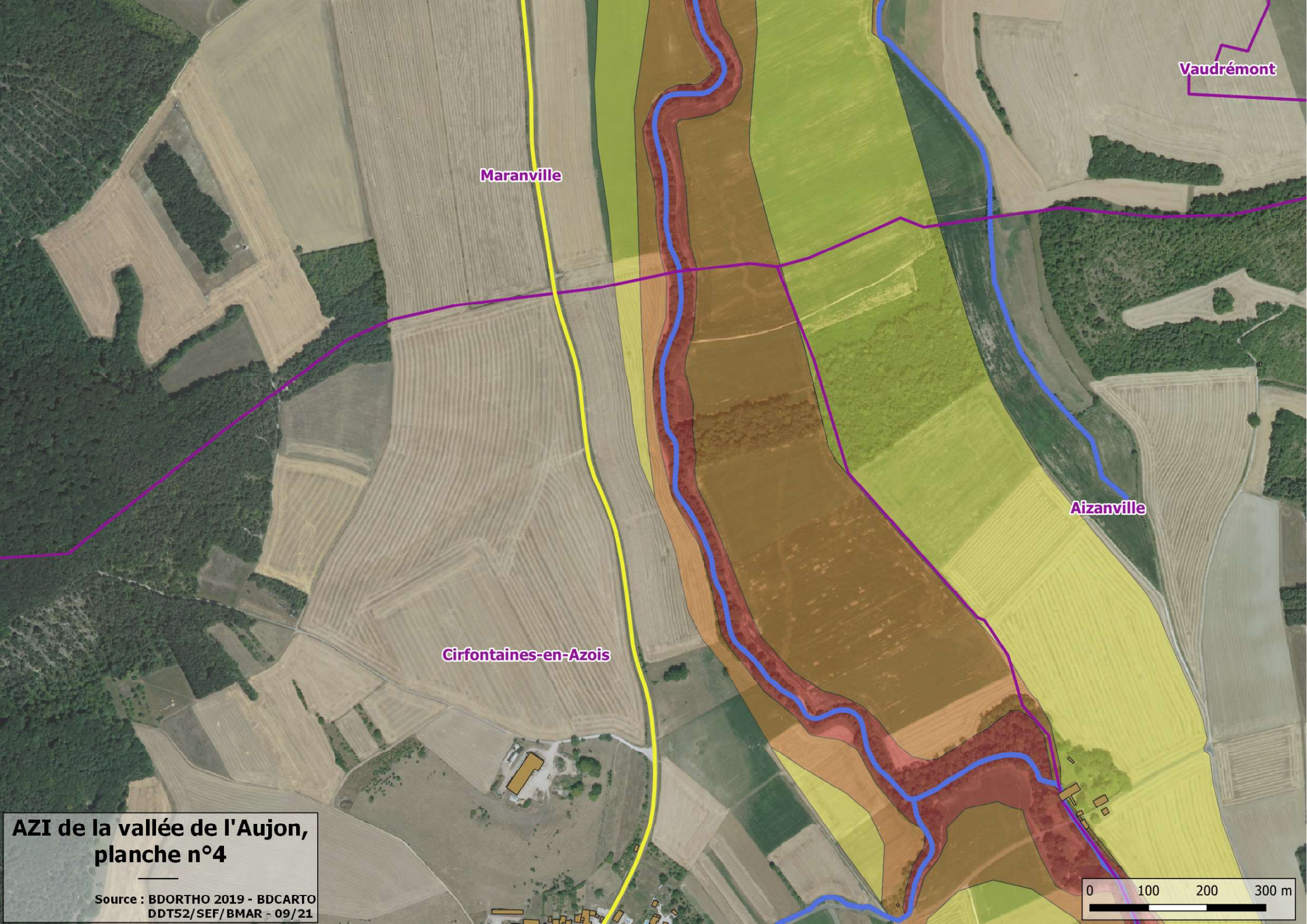
Culte chrétien

Enseignement primaire
Poste
Centre de documentation
Salle de spectacle ou conférence

**AZI de la vallée de l'Aujon,
planche n°3**

Source : BDORTHO 2019 - BDCARTO
DDT52/SEF/BMAR - 09/21





Maranville


Vaudrémont

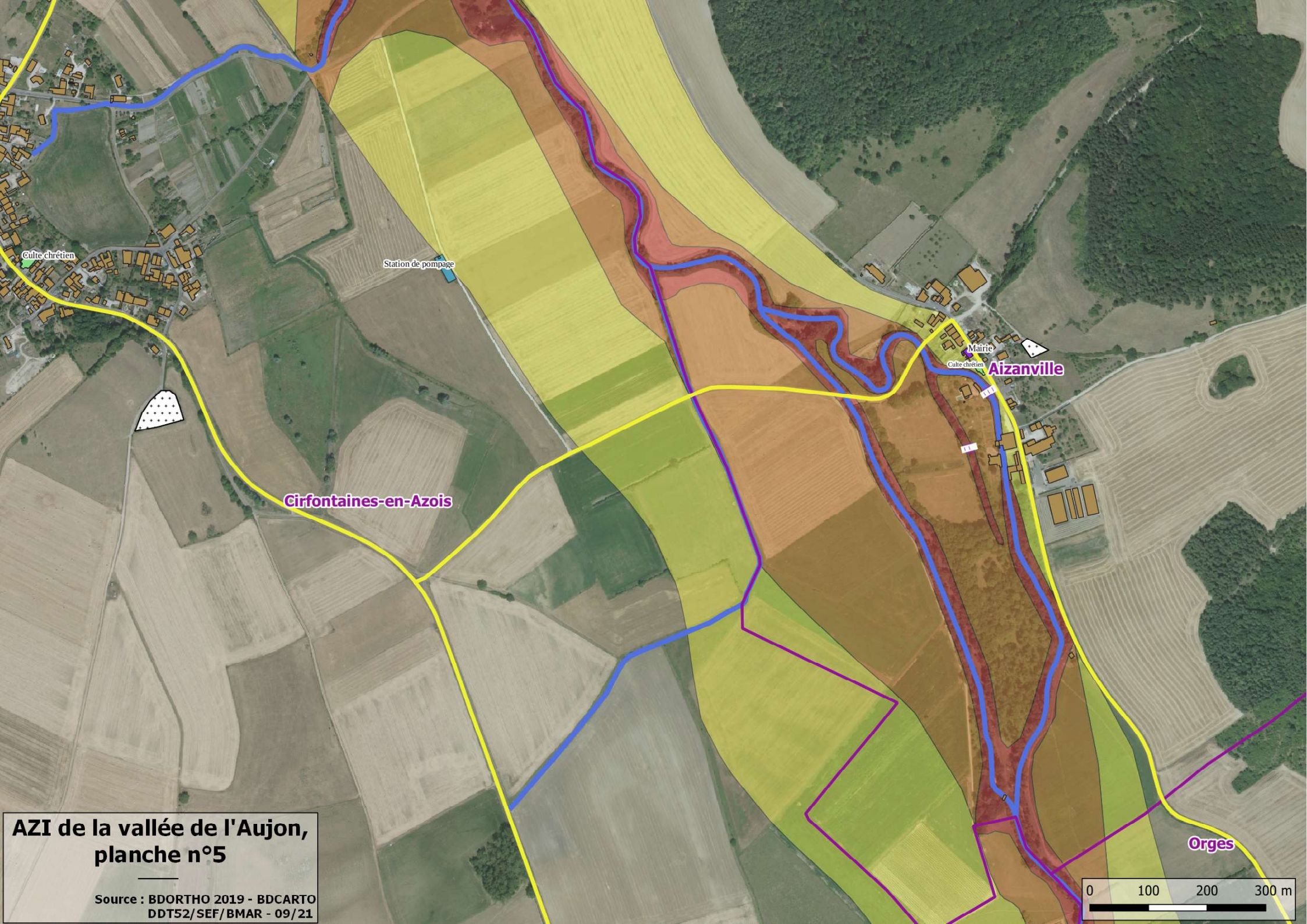
Aizanville

Cirfontaines-en-Azois

**AZI de la vallée de l'Aujon,
planche n°4**

Source : BDORTHO 2019 - BDCARTO
DDT52/SEF/BMAR - 09/21





Culte chrétien

Station de pompage

Mairie

Culte chrétien

Aizanville

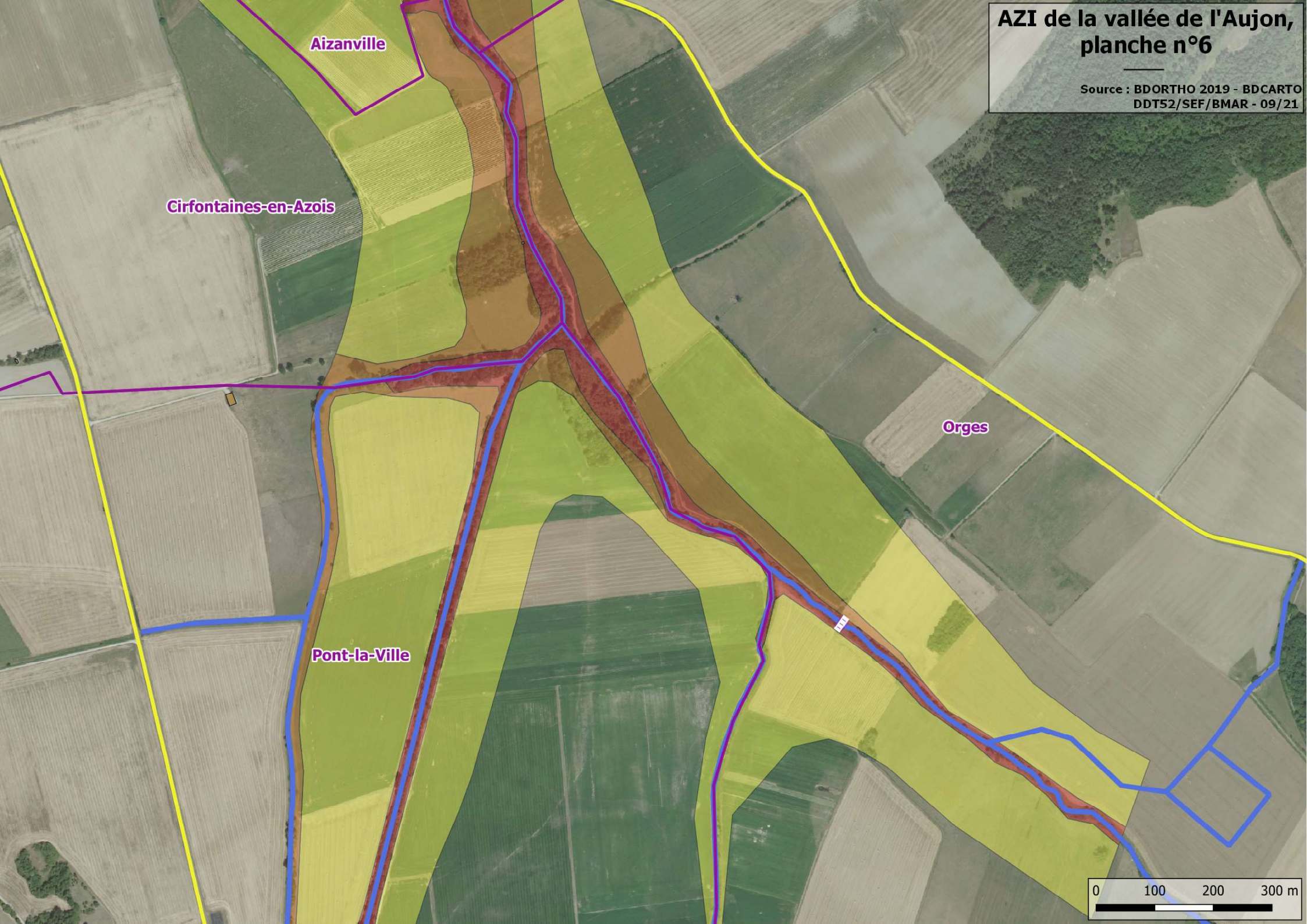
Cirfontaines-en-Azois

Orges

**AZI de la vallée de l'Aujon,
planche n°5**

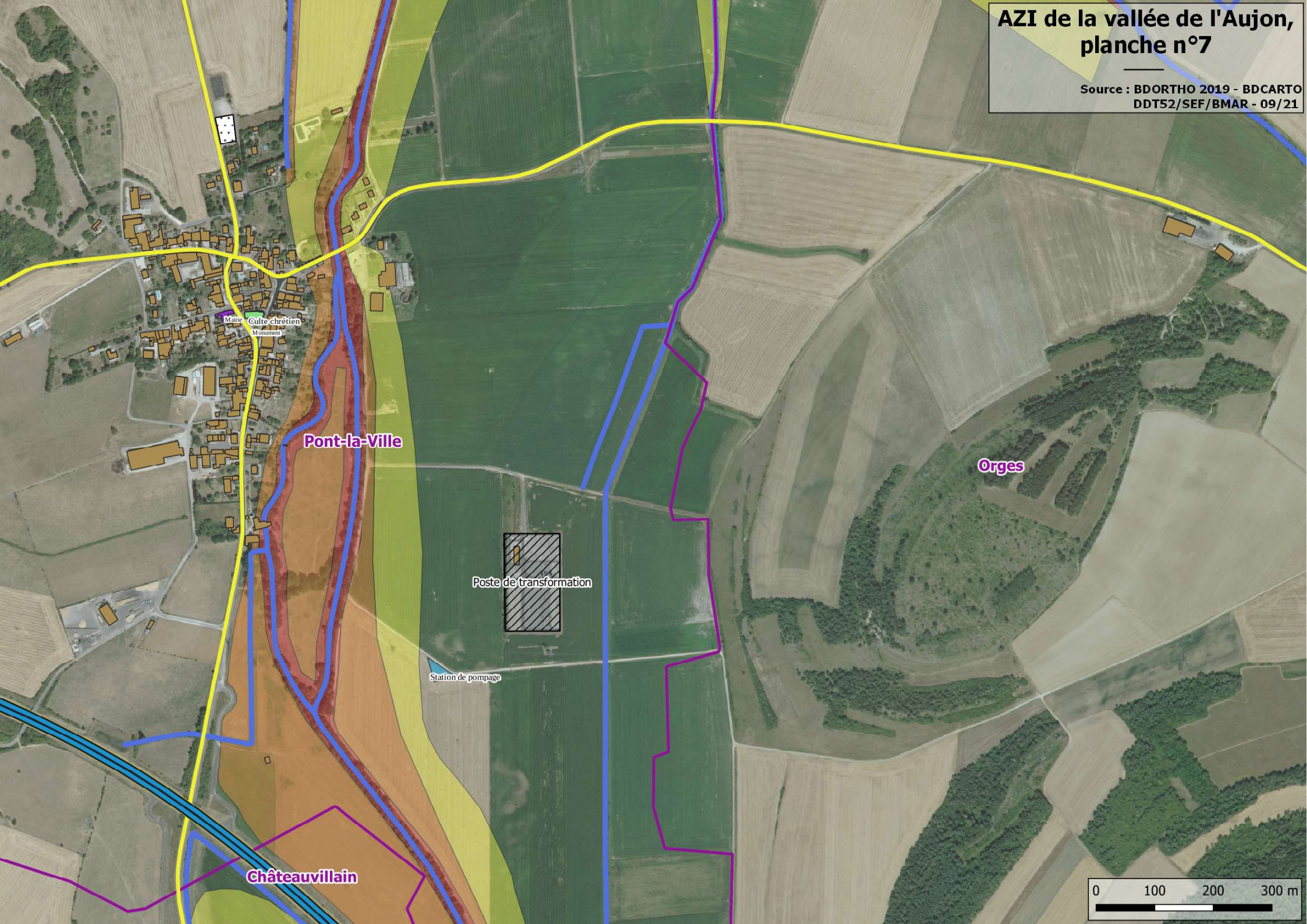
Source : BDORTHO 2019 - BDCARTO
DDT52/SEF/BMAR - 09/21





AZI de la vallée de l'Aujon, planche n°7

Source : BDORTHO 2019 - BDCARTO
DDT52/SEF/BMAR - 09/21



Pont-la-Ville

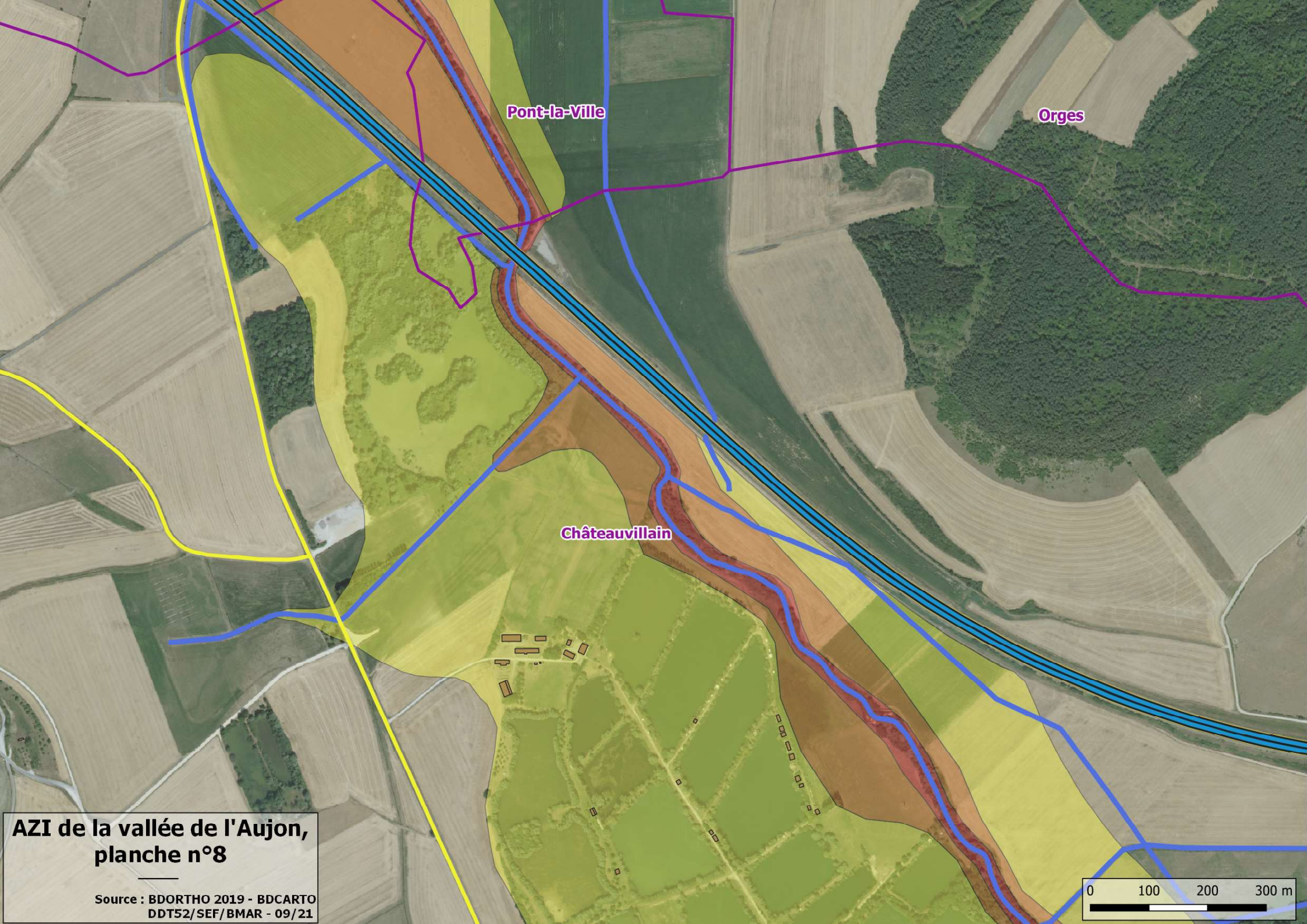
Orges

Poste de transformation

Station de pompage

Châteauvillain





Pont-la-Ville

Orges

Châteauvillain

**AZI de la vallée de l'Aujon,
planche n°8**

Source : BDORTHO 2019 - BDCARTO
DDT52/SEF/BMAR - 09/21






Châteauvillain

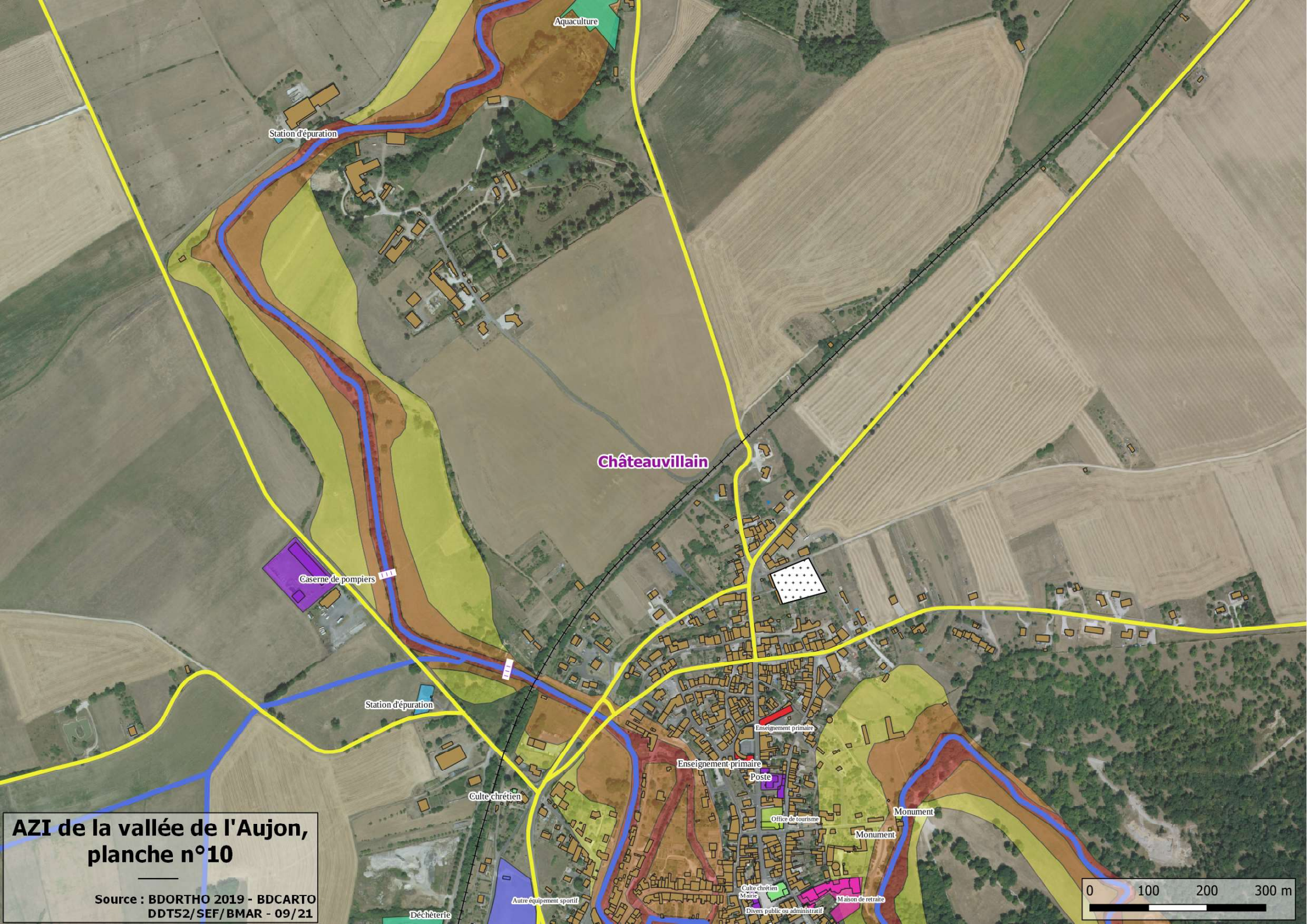
Culte chrétien
Monument

Aquaculture

**AZI de la vallée de l'Aujon,
planche n°9**

Source : BDORTHO 2019 - BDCARTO
DDT52/SEF/BMAR - 09/21





Aquaculture

Station d'épuration

Châteauvillain

Caserne de pompiers

Station d'épuration

Culte chrétien

Enseignement primaire

Enseignement primaire

Poste

Office de tourisme

Monument

Monument

Culte chrétien

Divers public ou administratif


Maison de retraite

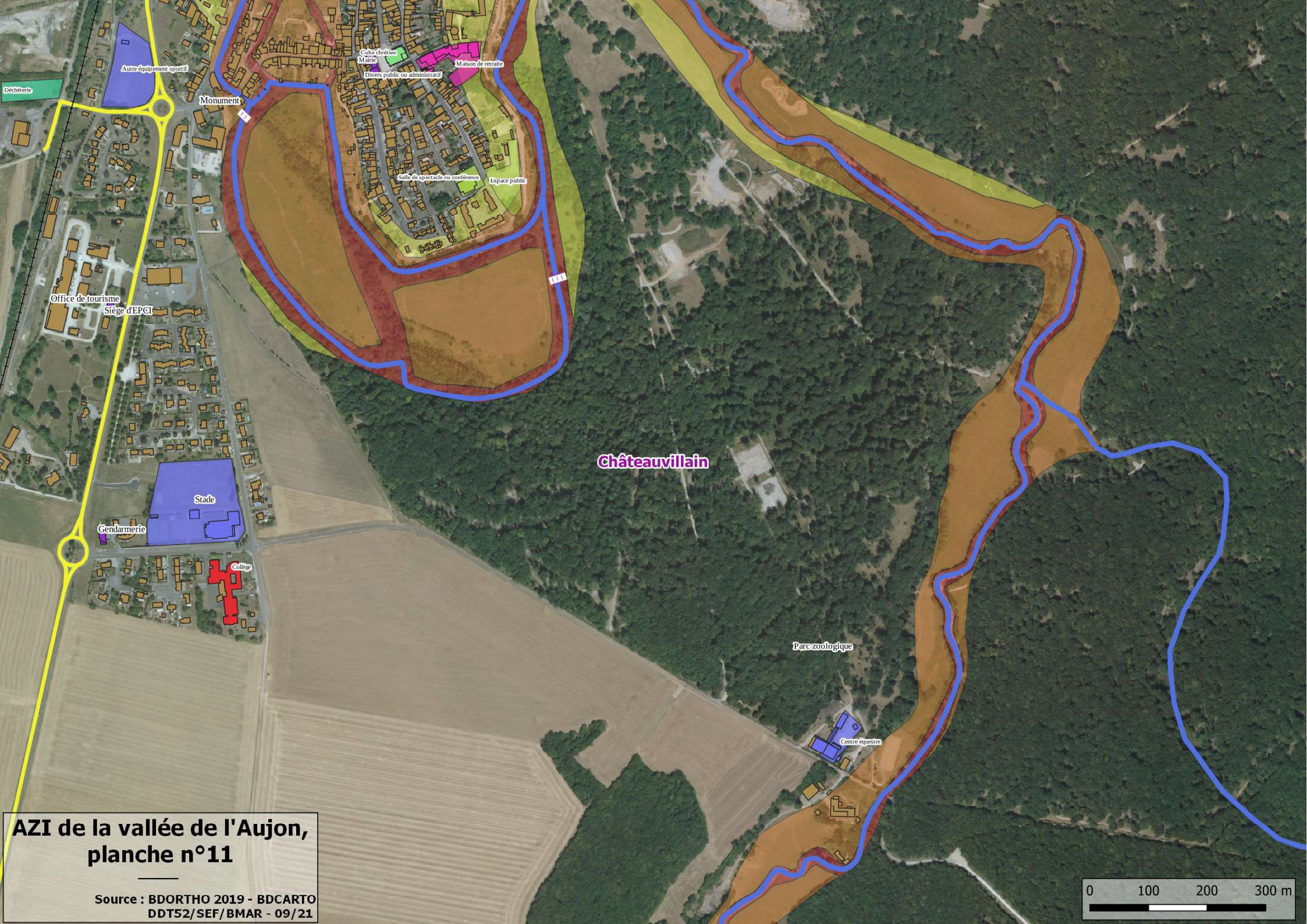
Déchèterie

Autre équipement sportif

**AZI de la vallée de l'Aujon,
planche n°10**

Source : BDORTHO 2019 - BDCARTO
DDT52/SEF/BMAR - 09/21





Châteauvillain

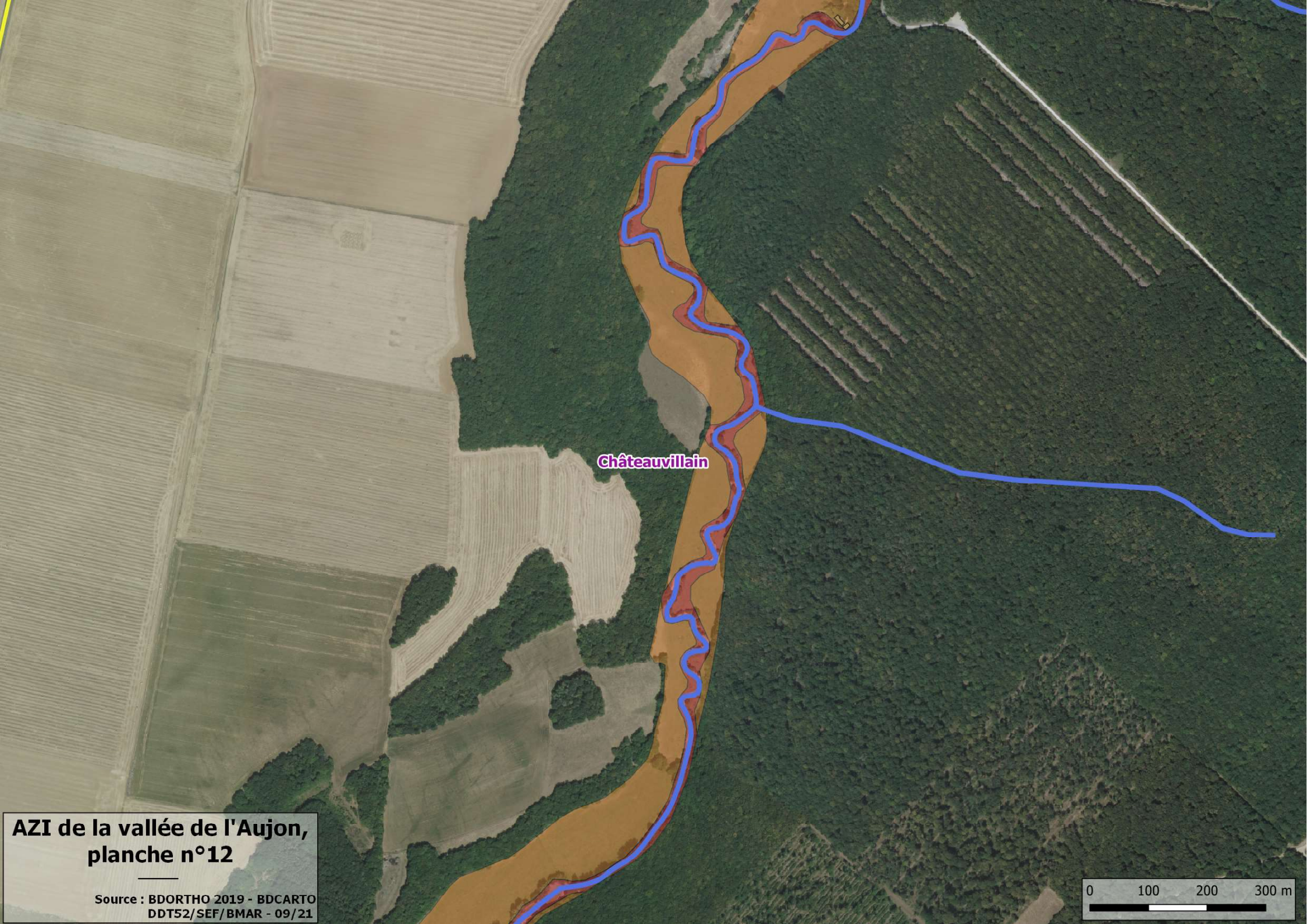
Parc zoologique

Centre équestre

**AZI de la vallée de l'Aujon,
planche n°11**

Source : BDORTHO 2019 - BDCARTO
DDT52/SEF/BMAR - 09/21




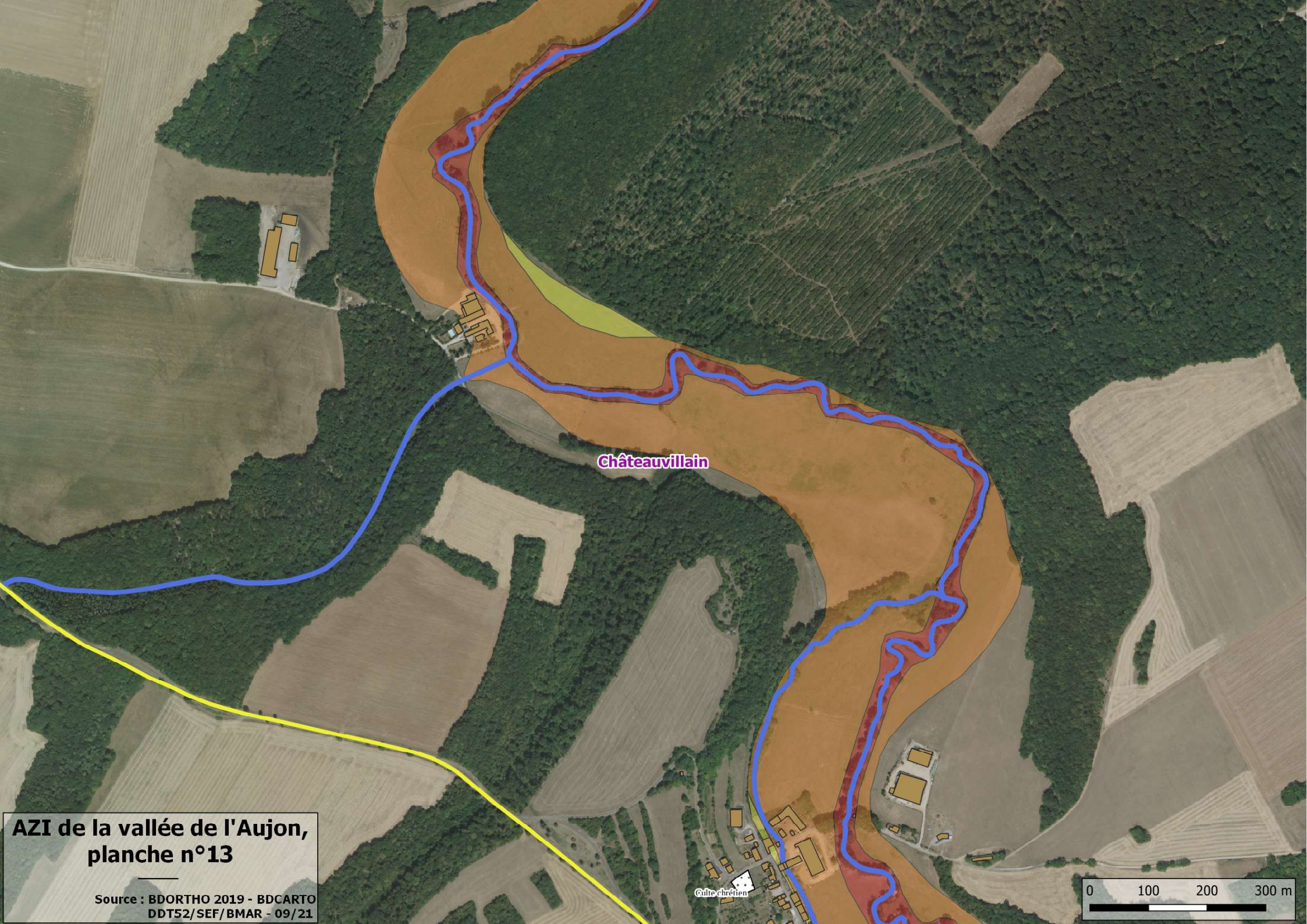


Châteauvillain

**AZI de la vallée de l'Aujon,
planche n°12**

Source : BDORTHO 2019 - BDCARTO
DDT52/SEF/BMAR - 09/21





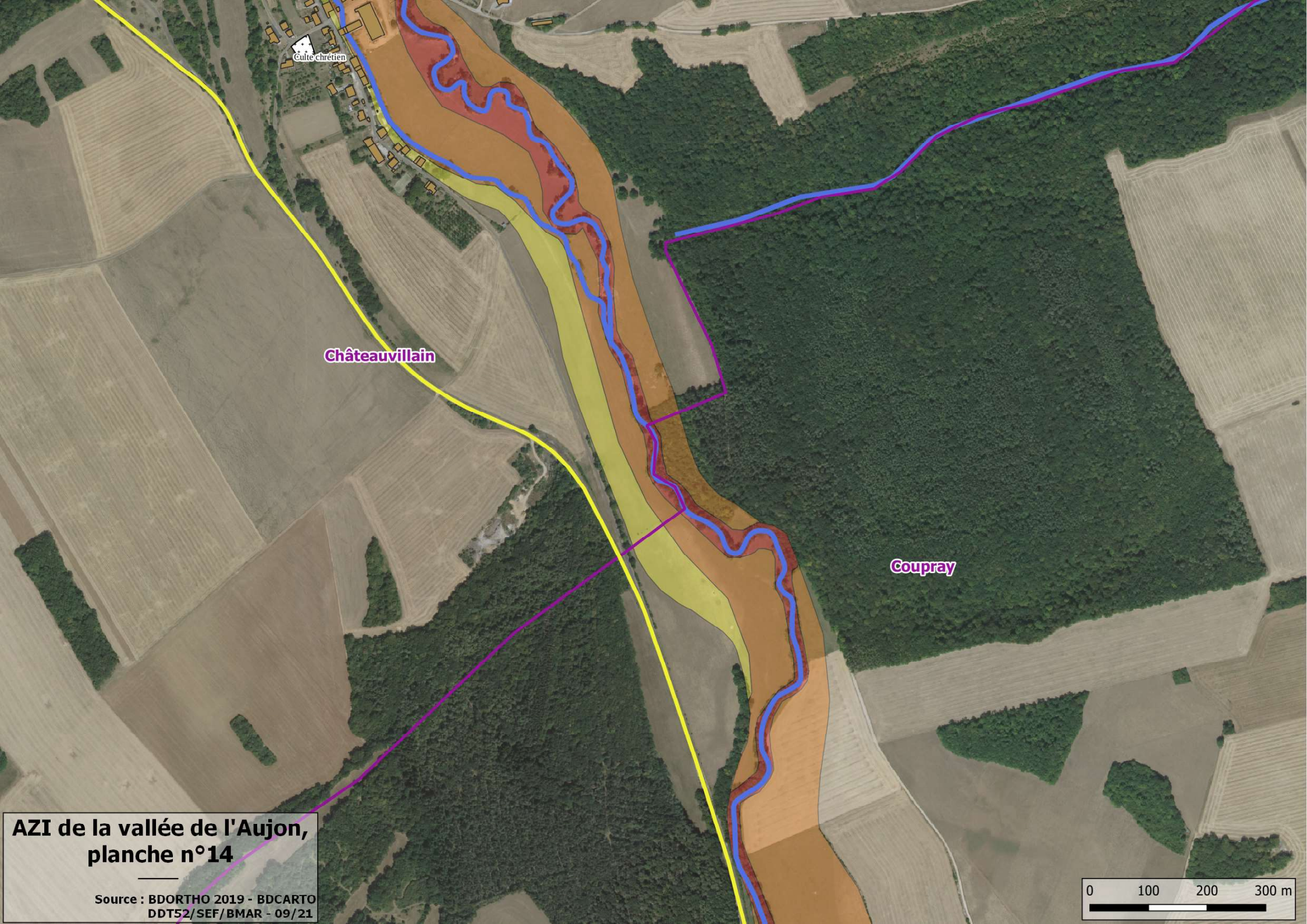
Châteauvillain

Culte chrétien

**AZI de la vallée de l'Aujon,
planche n°13**

Source : BDORTHO 2019 - BDCARTO
DDT52/SEF/BMAR - 09/21





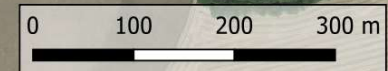
Culte chrétien

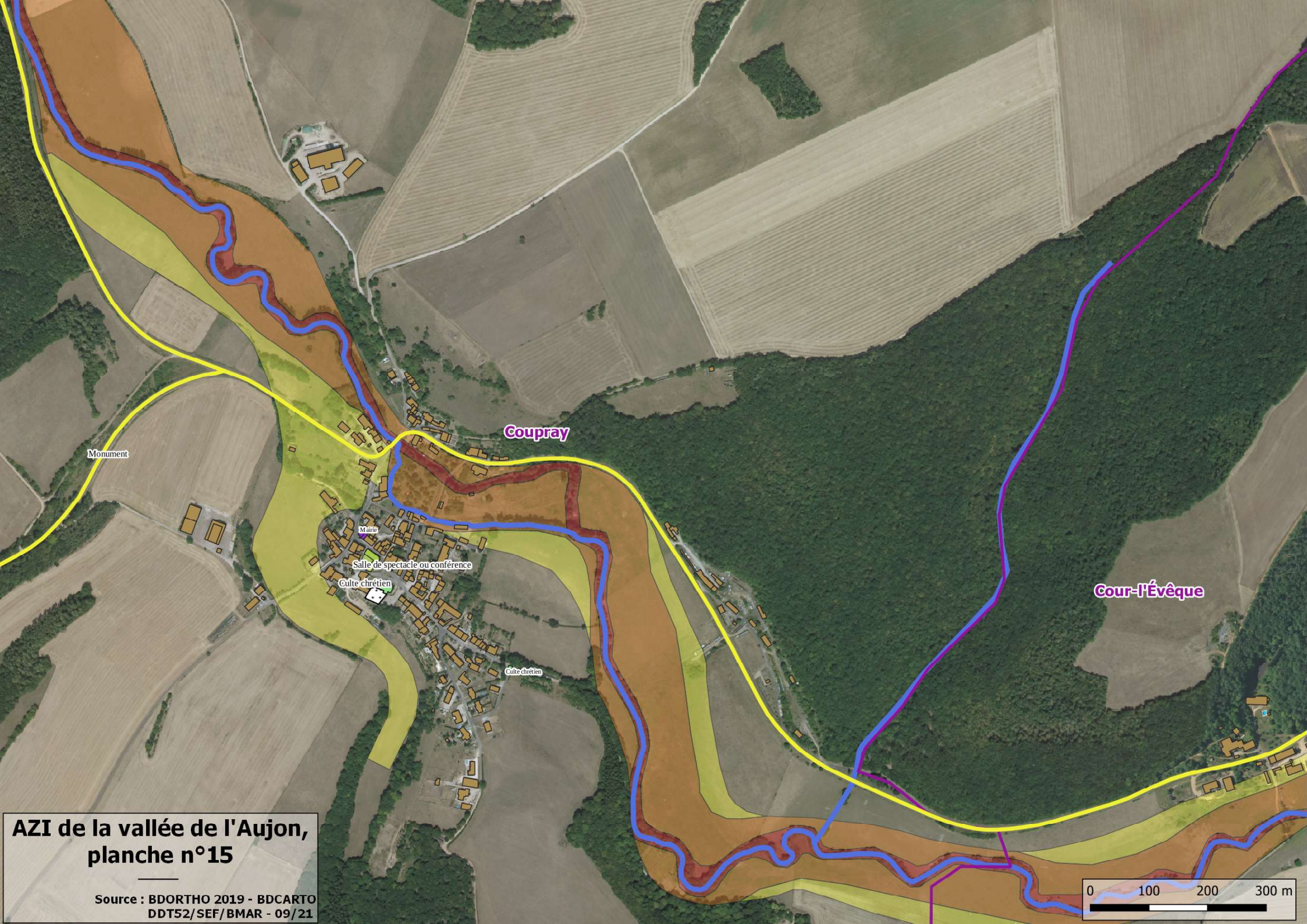
Châteauvillain

Coupray

**AZI de la vallée de l'Aujon,
planche n°14**

Source : BDORTHO 2019 - BDCARTO
DDT52/SEF/BMAR - 09/21





Monument

Coupray

Cour-l'Évêque

Mairie

Salle de spectacle ou conférence

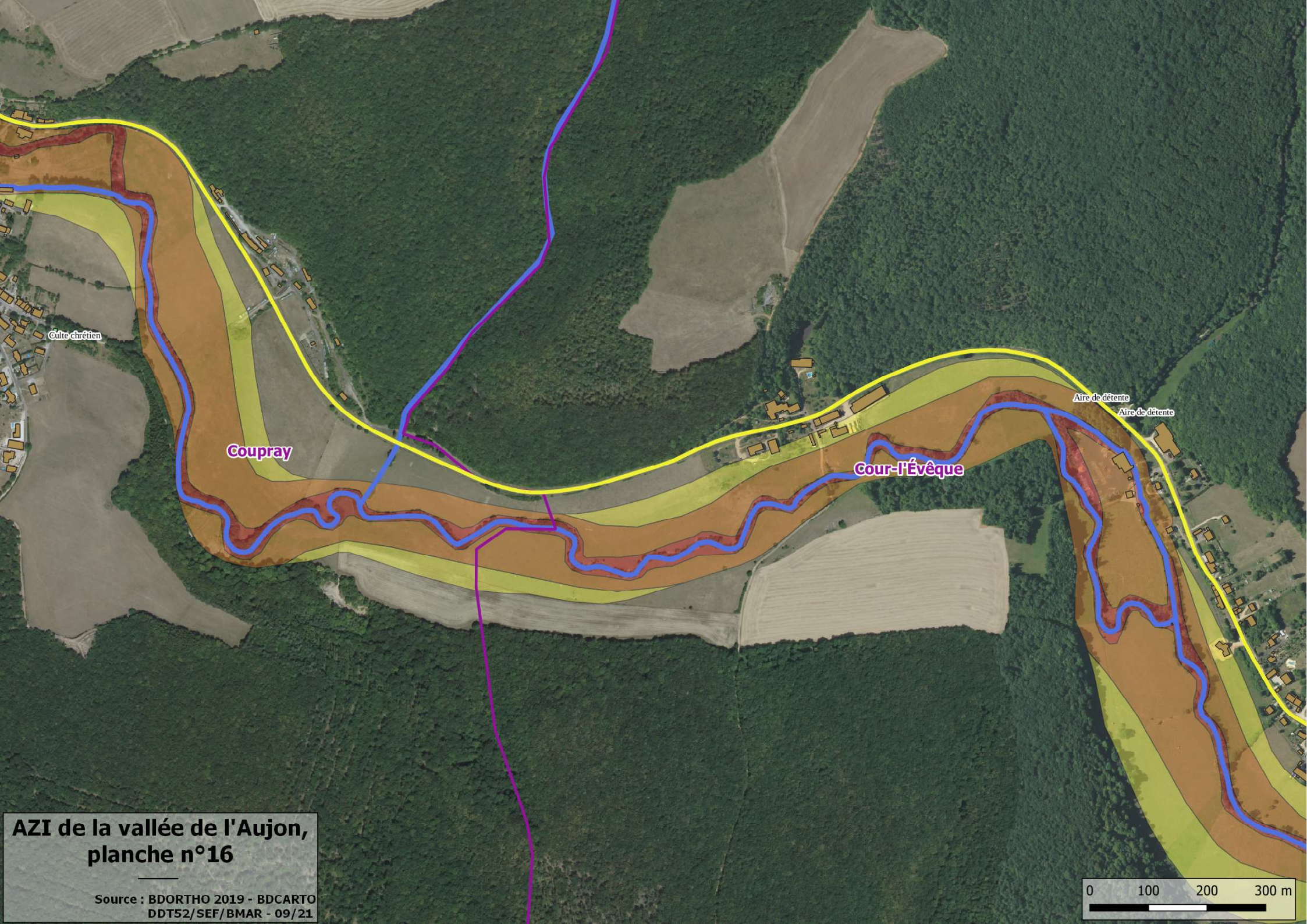
Culte chrétien

Culte chrétien

**AZI de la vallée de l'Aujon,
planche n°15**

Source : BDORTHO 2019 - BDCARTO
DDT52/SEF/BMAR - 09/21





Culte chrétien

Coupray

Cour-l'Évêque

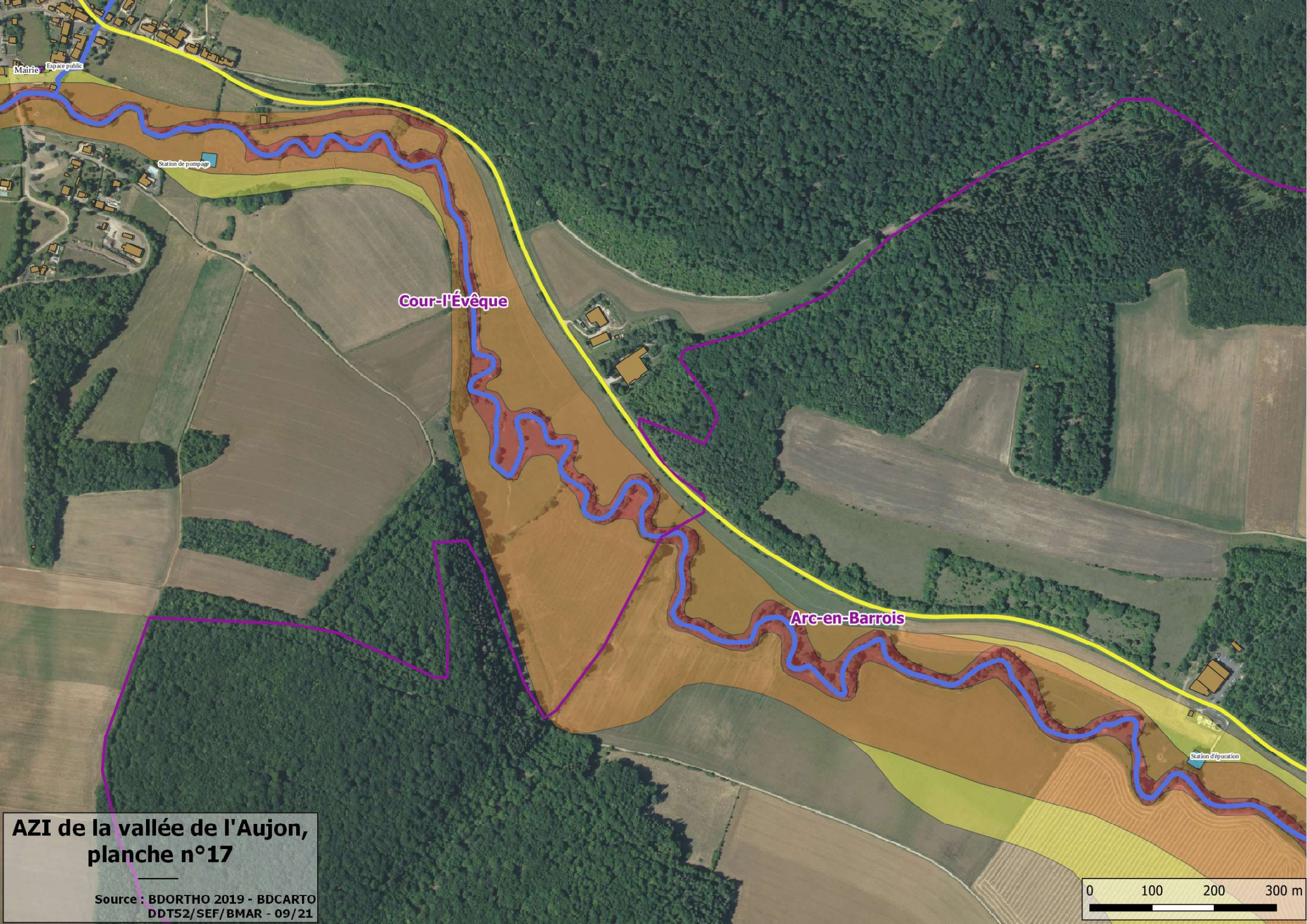
Aire de détente

Aire de détente

**AZI de la vallée de l'Aujon,
planche n°16**

Source : BDORTHO 2019 - BDCARTO
DDT52/SEF/BMAR - 09/21





Mairie

Espace public

Station de pompage

Cour-l'Évêque

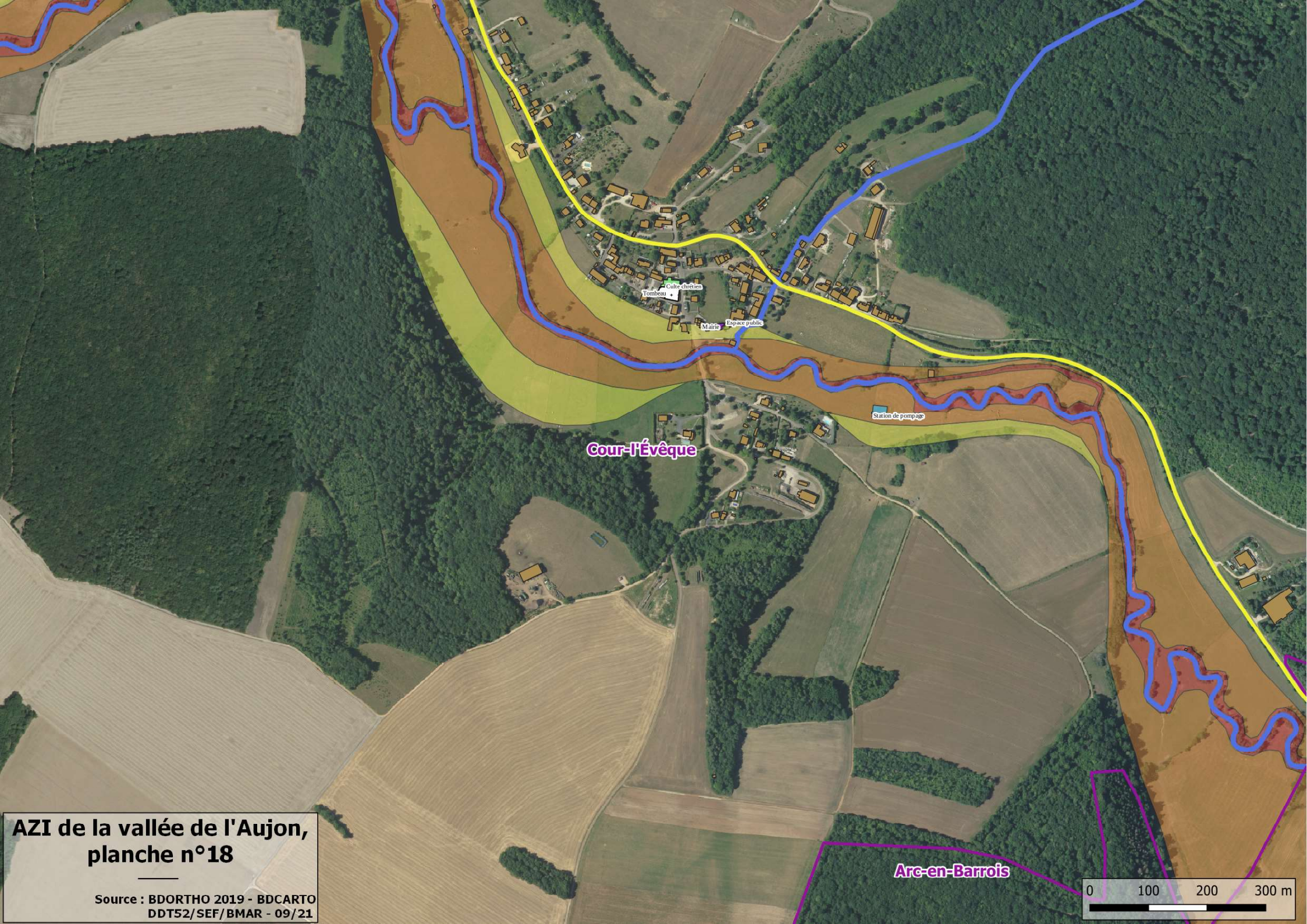
Arc-en-Barrois

Station d'épuration

**AZI de la vallée de l'Aujon,
planche n°17**

Source : BDORTHO 2019 - BDCARTO
DDT52/SEF/BMAR - 09/21





Cour-l'Évêque


Arc-en-Barrois

Calvaire
Tombeau
Mairie
Espace public

Station de pompage

**AZI de la vallée de l'Aujon,
planche n°18**

Source : BDORTHO 2019 - BDCARTO
DDT52/SEF/BMAR - 09/21



Cour-l'Évêque

Station d'épuration

Culte chrétien

Camping

Arc-en-Barrois

Enseignement primaire

Enseignement primaire

Culte chrétien

Mairie

Centre de documentation

Centre de documentation

Caserne de pompiers

Poste

Culte chrétien

Monument

Maison de retraite

Culte chrétien

Centre équestre


Golf

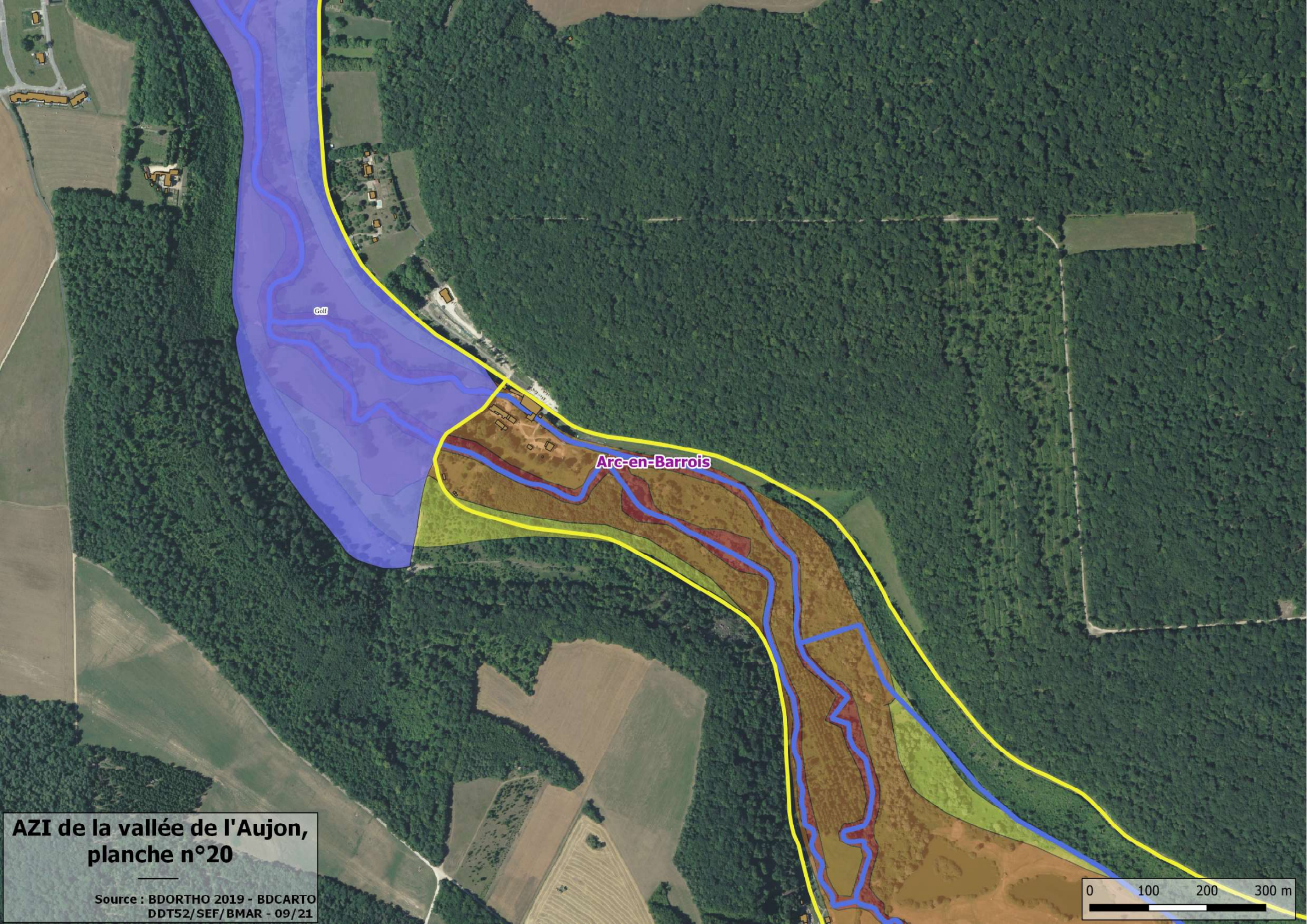
Usine

Gendarmerie

**AZI de la vallée de l'Aujon,
planche n°19**

Source : BDORTHO 2019 - BDCARTO
DDT52/SEF/BMAR - 09/21





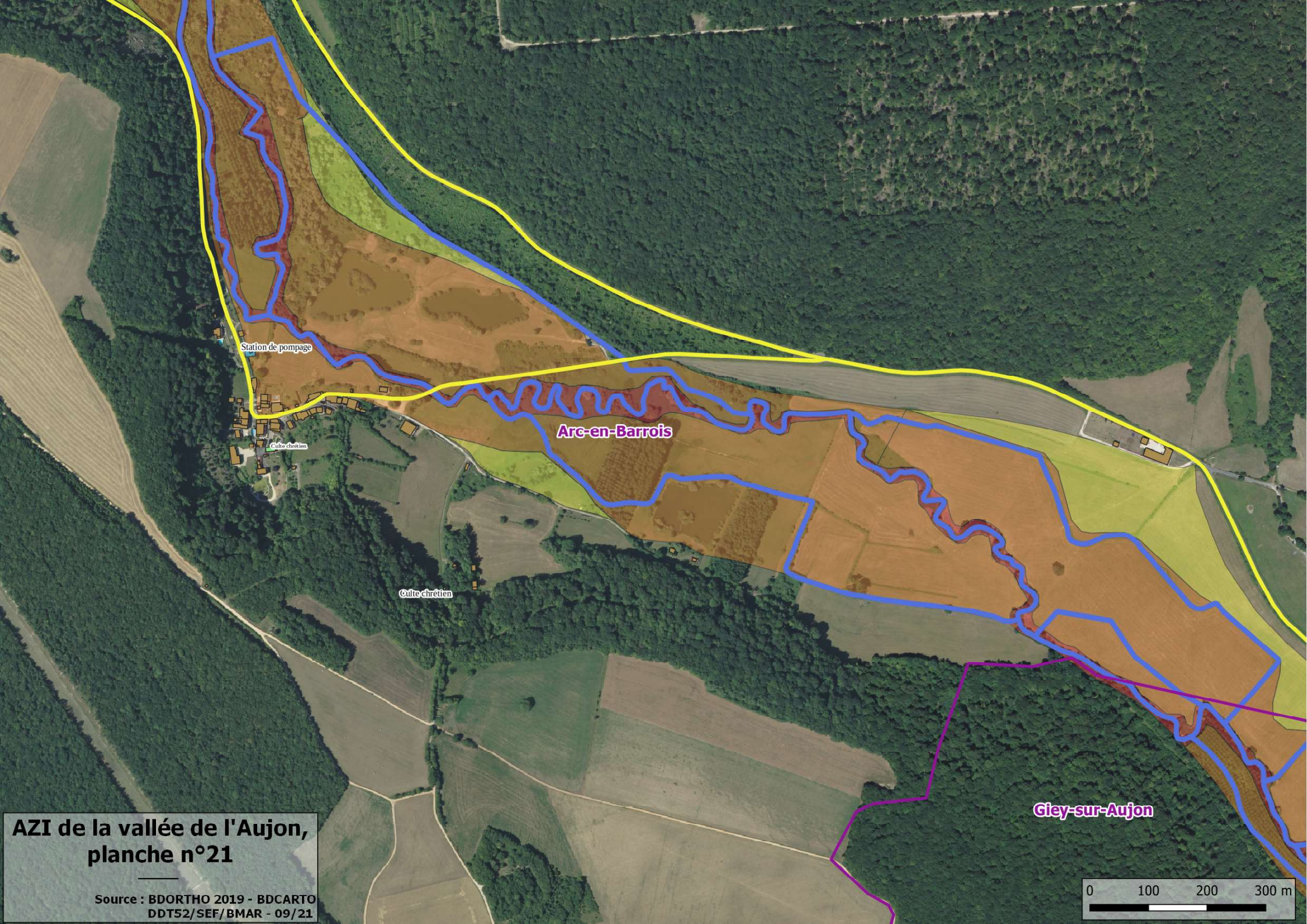
Golf

Arc-en-Barrois

**AZI de la vallée de l'Aujon,
planche n°20**

Source : BDORTHO 2019 - BDCARTO
DDT52/SEF/BMAR - 09/21





Station de pompage

Culte chrétien


Arc-en-Barrois

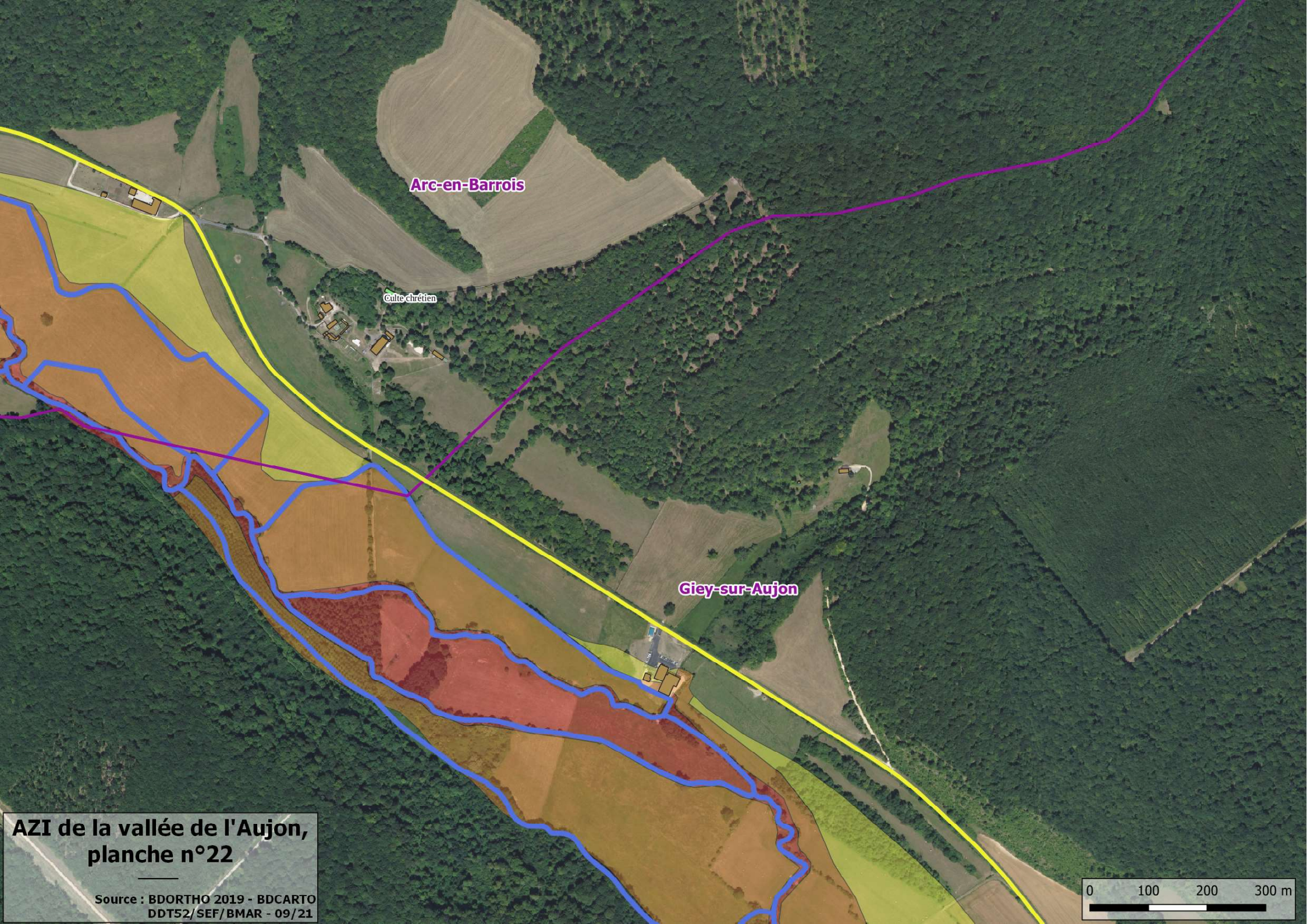
Culte chrétien

Giey-sur-Aujon

**AZI de la vallée de l'Aujon,
planche n°21**

Source : BDORTHO 2019 - BDCARTO
DDT52/SEF/BMAR - 09/21





Arc-en-Barrois

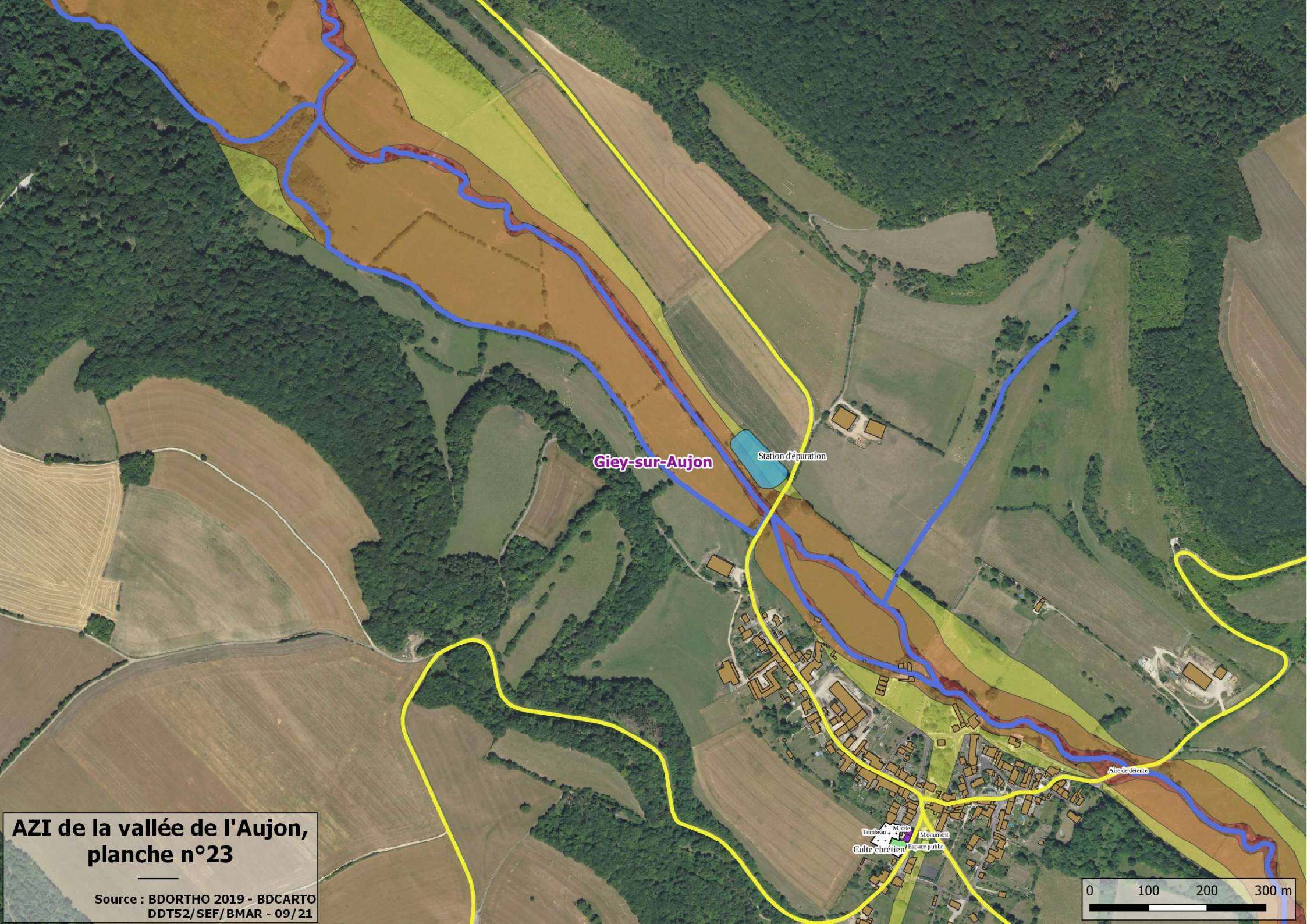
Culte chrétien

Giey-sur-Aujon

**AZI de la vallée de l'Aujon,
planche n°22**

Source : BDORTHO 2019 - BDCARTO
DDT52/SEF/BMAR - 09/21





Giey-sur-Aujon


Station d'épuration

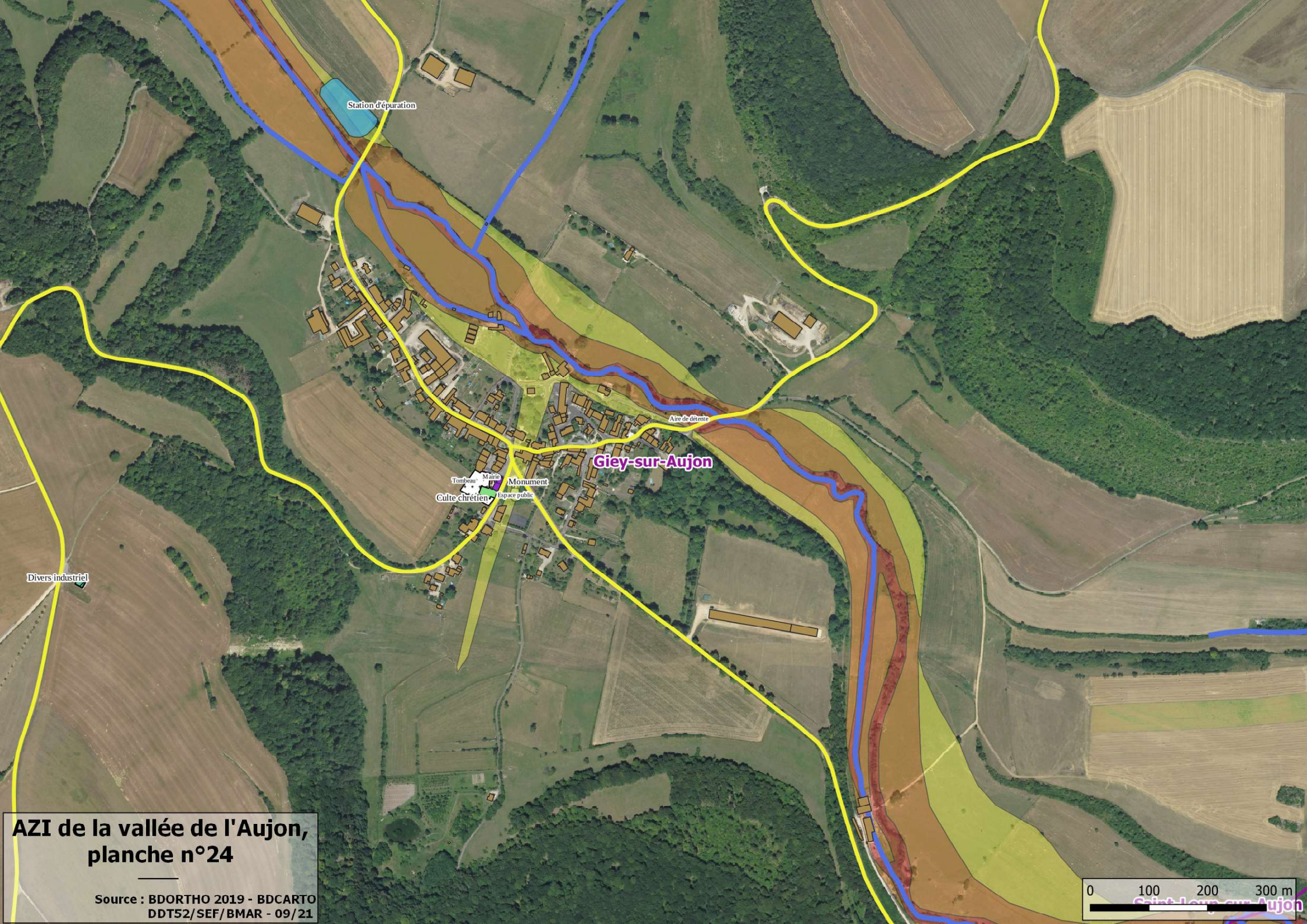
Aire de détente

Mairie
Monument
Culte chrétien
Espace public

**AZI de la vallée de l'Aujon,
planche n°23**

Source : BDORTHO 2019 - BDCARTO
DDT52/SEF/BMAR - 09/21





Station d'épuration

Aire de détente

Giey-sur-Aujon

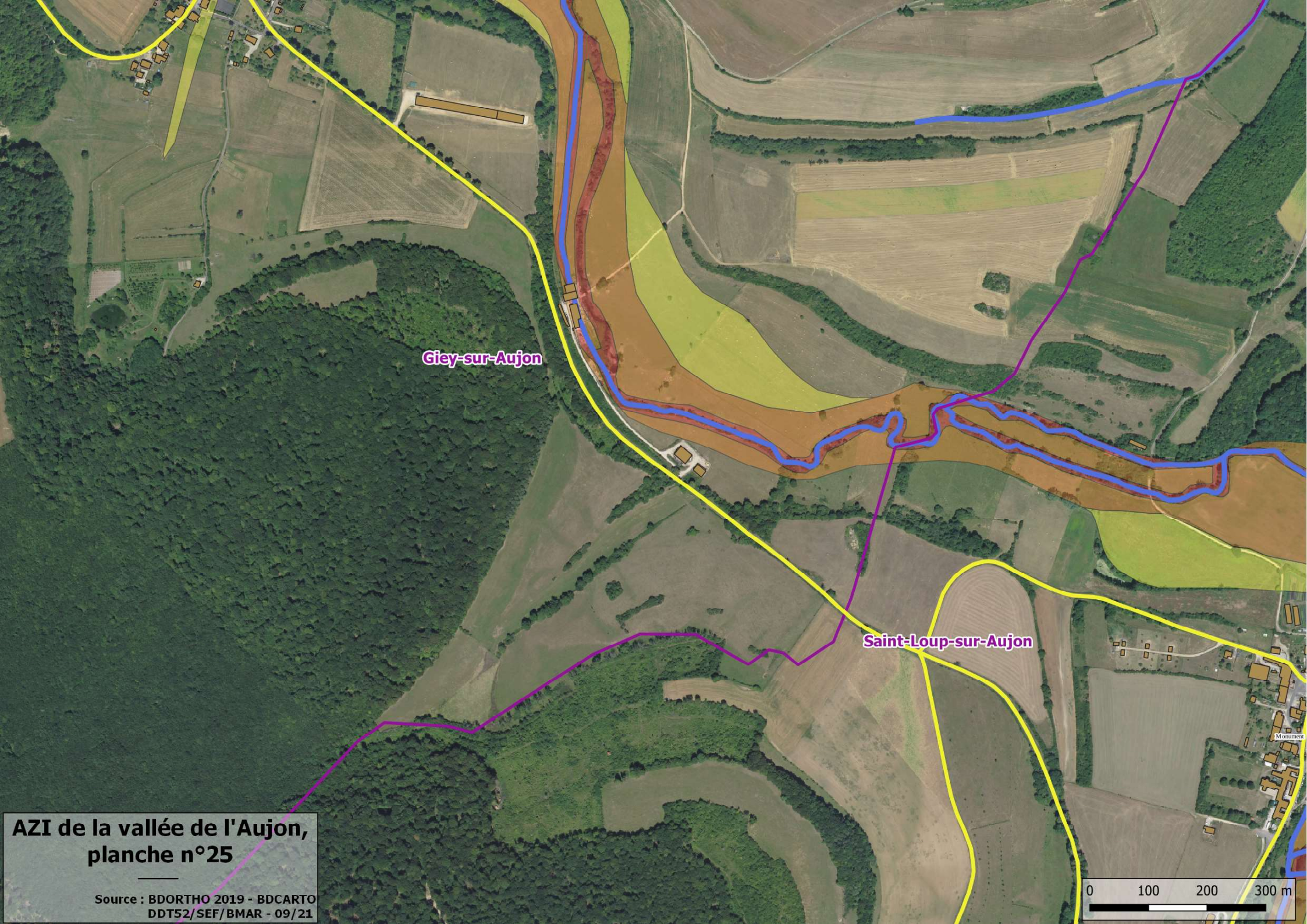
Tombeaux
Mairie
Monument
Espace public
Culte chrétien

Divers industriel

AZI de la vallée de l'Aujon, planche n°24

Source : BDORTHO 2019 - BDCARTO
DDT52/SEF/BMAR - 09/21





Giey-sur-Aujon

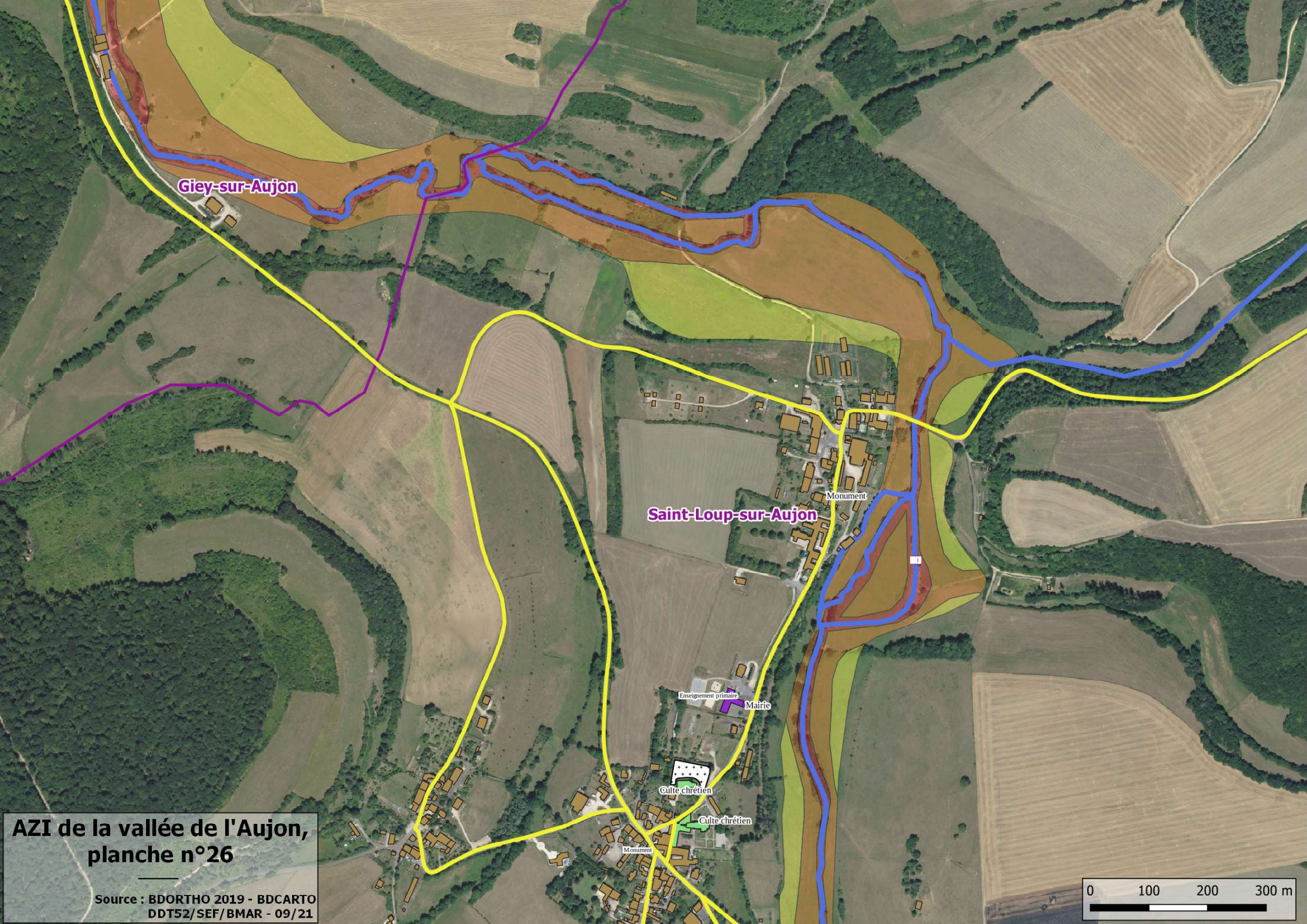
Saint-Loup-sur-Aujon

Monument

**AZI de la vallée de l'Aujon,
planche n°25**

Source : BDORTHO 2019 - BDCARTO
DDT52/SEF/BMAR - 09/21





Giey-sur-Aujon

Saint-Loup-sur-Aujon

Monument

Enseignement primaire

Mairie


Culte chrétien

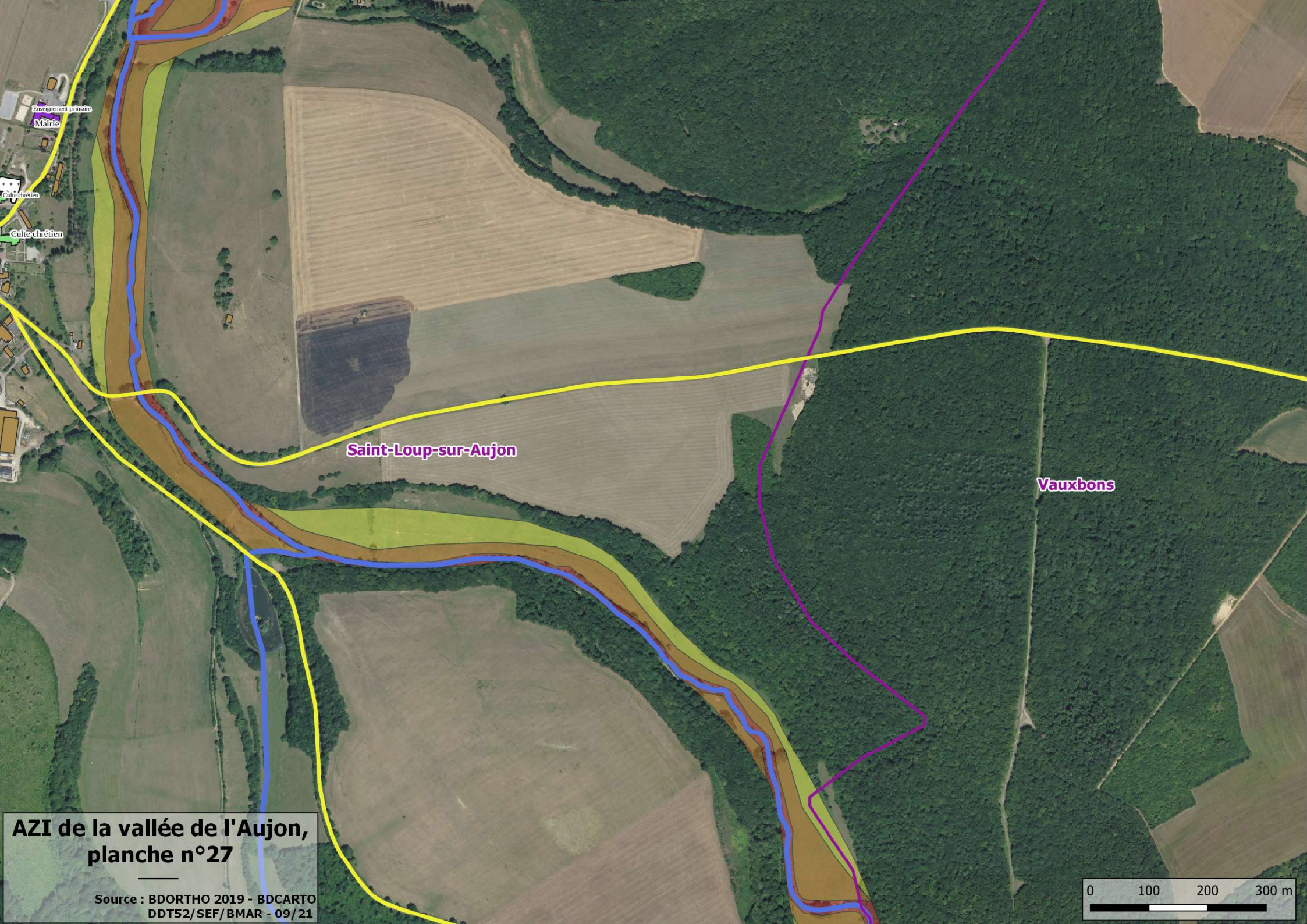
Culte chrétien

Monument

**AZI de la vallée de l'Aujon,
planche n°26**

Source : BDORTHO 2019 - BDCARTO
DDT52/SEF/BMAR - 09/21






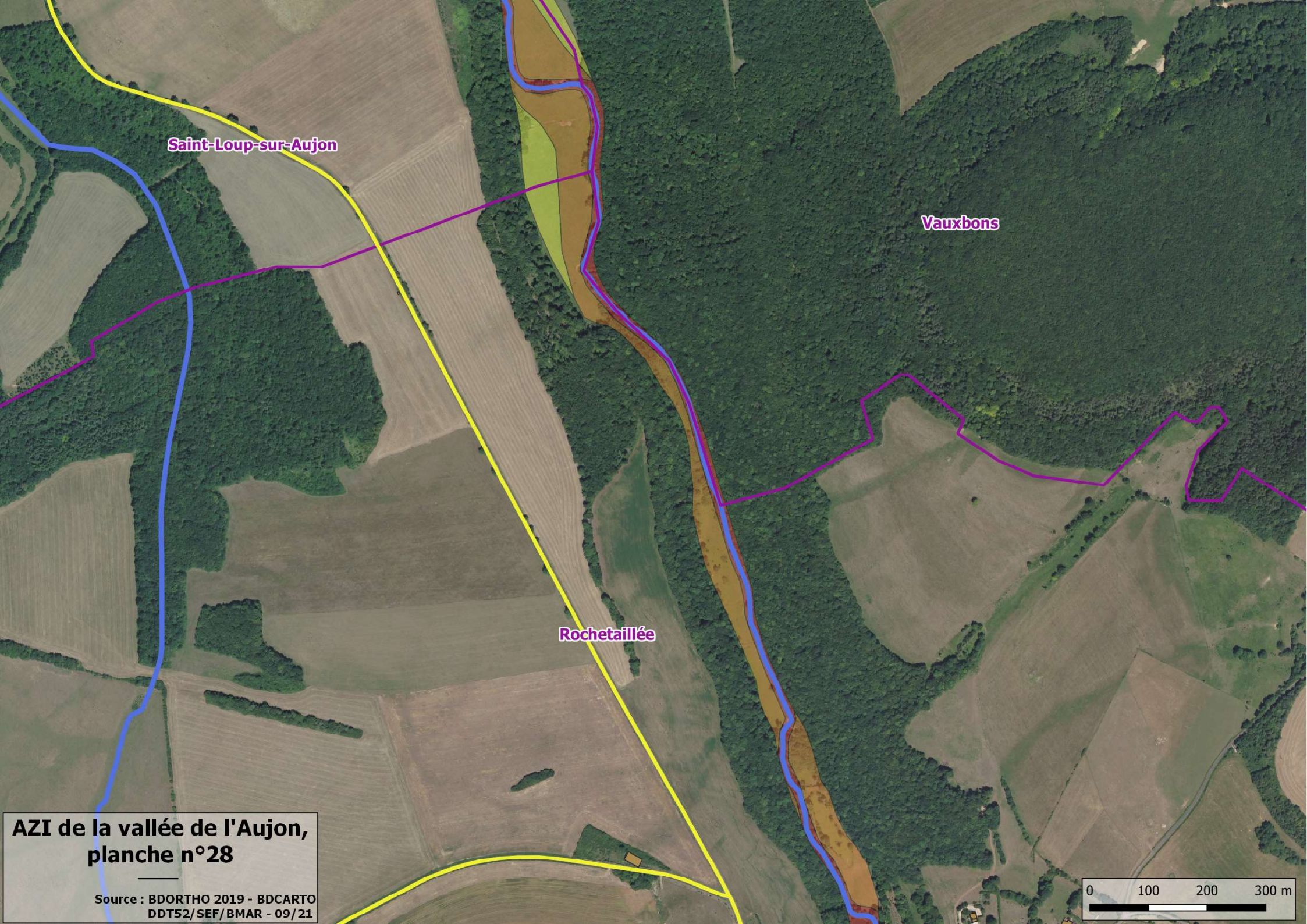
Saint-Loup-sur-Aujon

Vauxbons

**AZI de la vallée de l'Aujon,
planche n°27**

Source : BDORTHO 2019 - BDCARTO
DDT52/SEF/BMAR - 09/21





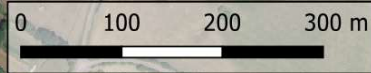
Saint-Loup-sur-Aujon

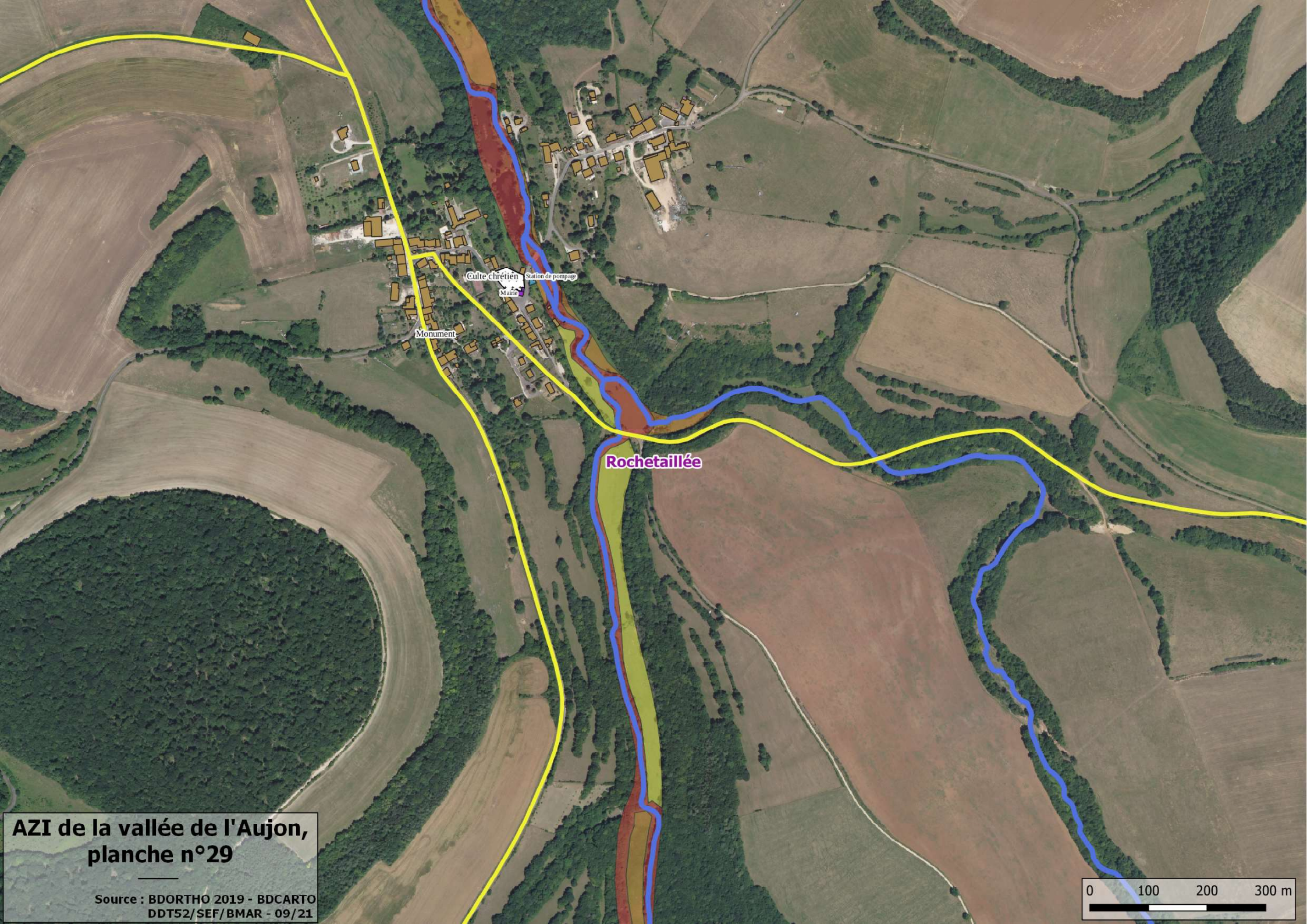
Vauxbons

Rochetaillée

**AZI de la vallée de l'Aujon,
planche n°28**

Source : BDORTHO 2019 - BDCARTO
DDT52/SEF/BMAR - 09/21





Culte chrétien

Mairie

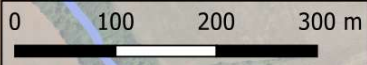
Monument

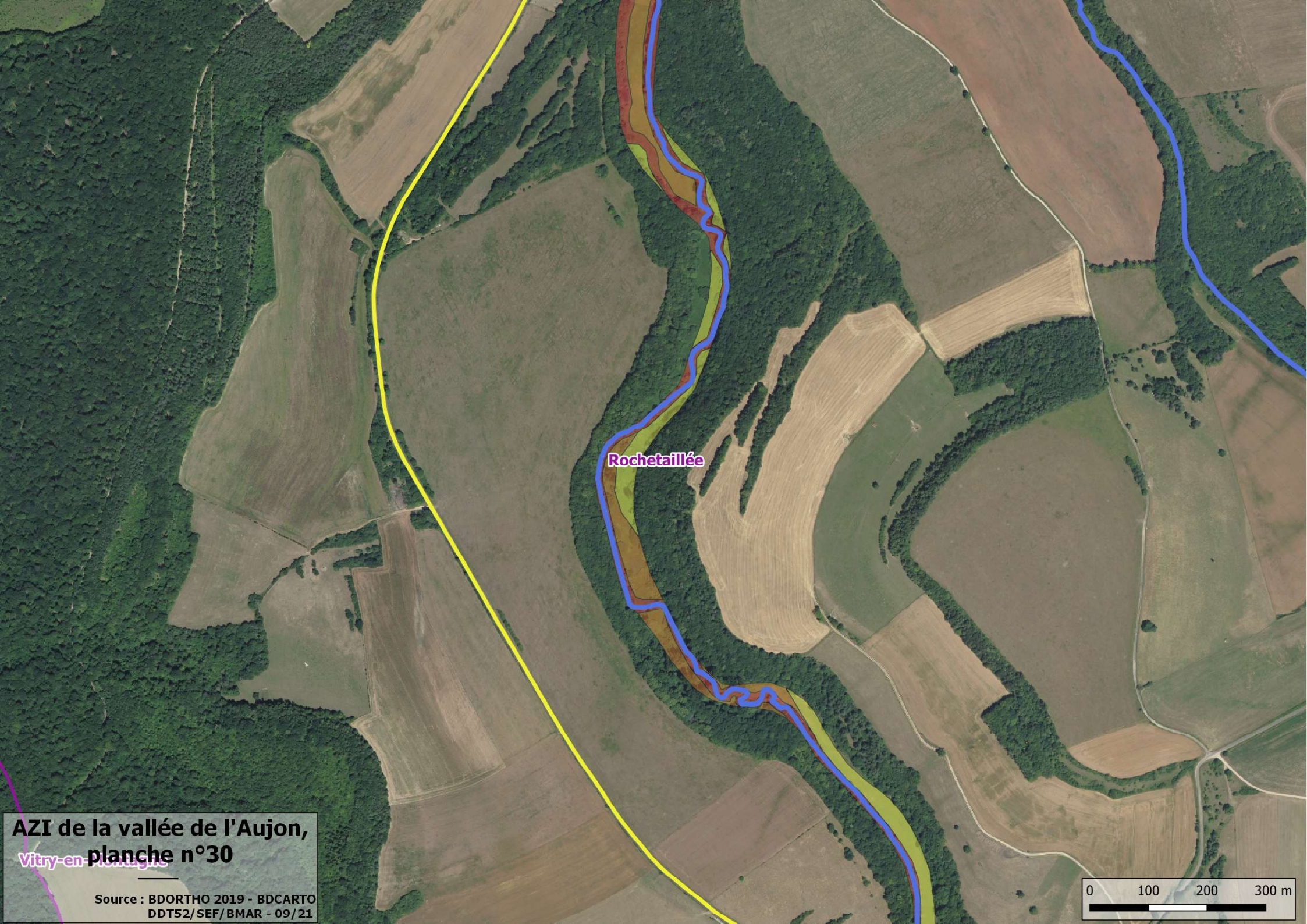
Station de pompage

Rochetaillée

**AZI de la vallée de l'Aujon,
planche n°29**

Source : BDORTHO 2019 - BDCARTO
DDT52/SEF/BMAR - 09/21





Rochetaillée

AZI de la vallée de l'Aujon,
Vitry-en-Montagne
planche n°30

Source : BDORTHO 2019 - BDCARTO
DDT52/SEF/BMAR - 09/21





Maison forestière

Monument


Culte chrétien

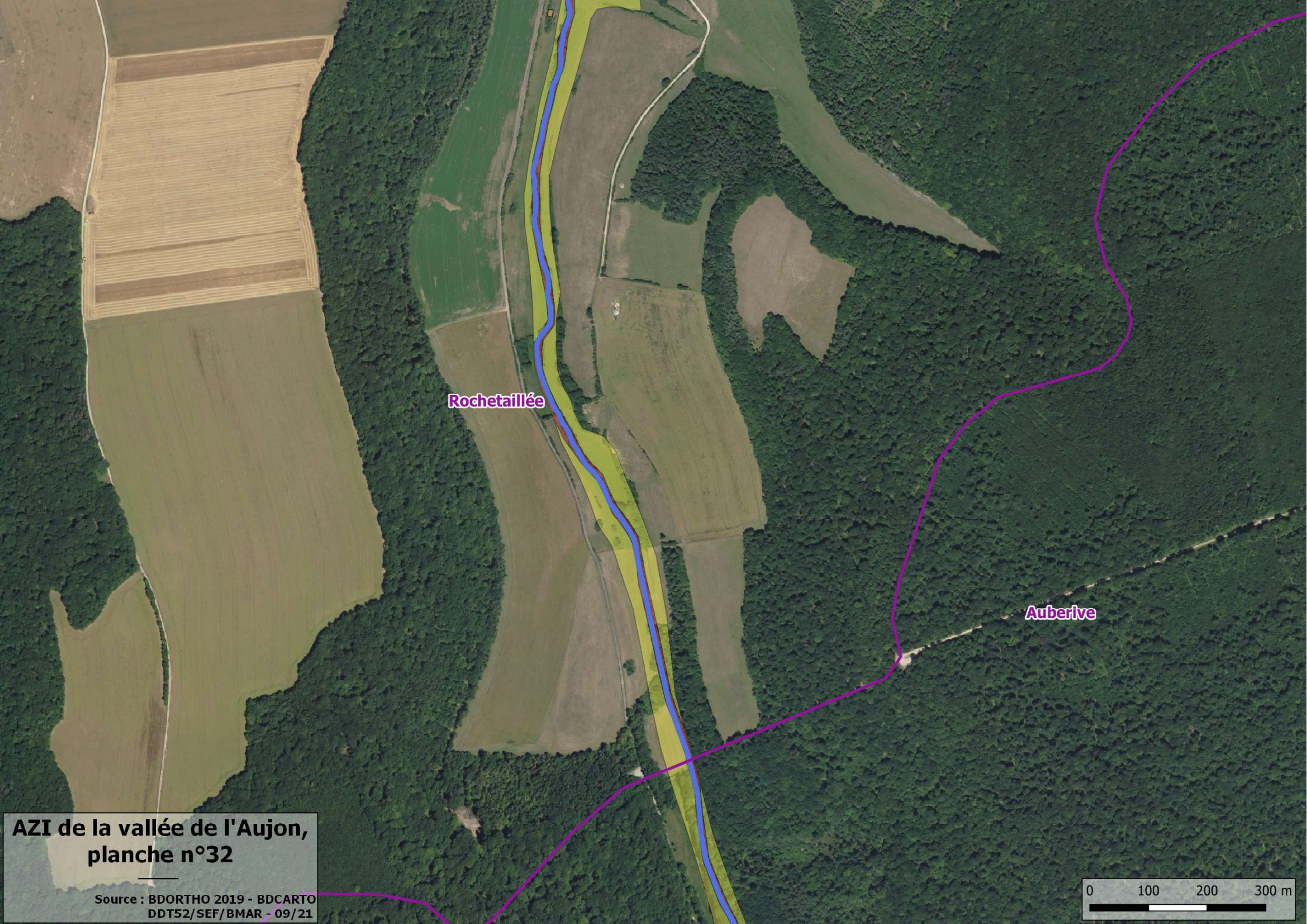
Station de pompage

Rochetaillée

**AZI de la vallée de l'Aujon,
planche n°31**

Source : BDORTHO 2019 - BDCARTO
DDT52/SEF/BMAR - 09/21



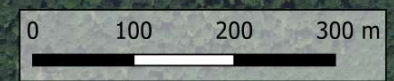


Rochetaillée

Auberive

**AZI de la vallée de l'Aujon,
planche n°32**

Source : BDORTHO 2019 - BDCARTO
DDT52/SEF/BMAR - 09/21




Rochetaillée

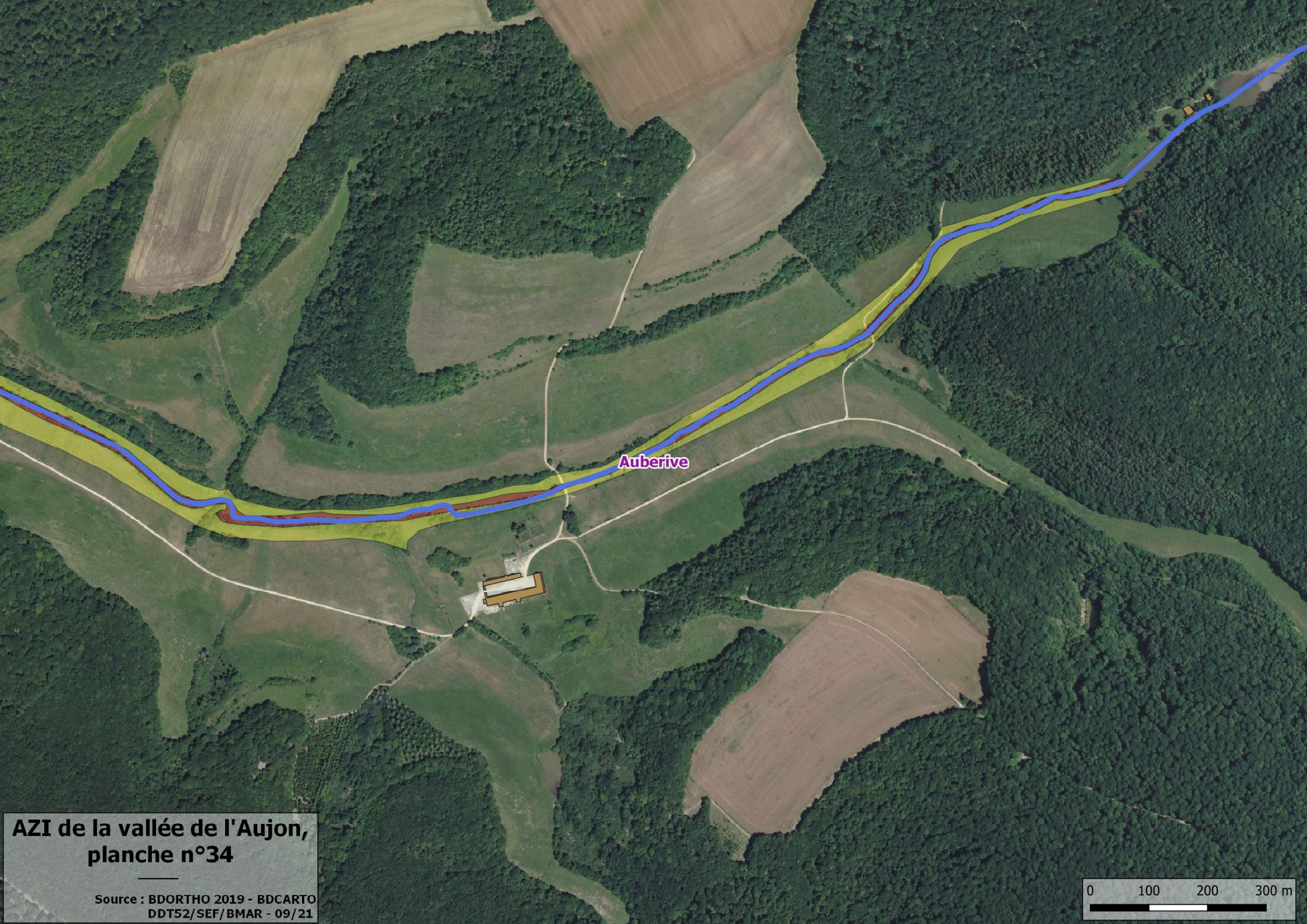
Auberive

Vitry-en-Montagne

**AZI de la vallée de l'Aujon,
planche n°33**

Source : BDORTHO 2019 - BDCARTO
DDT52/SEF/BMAR - 09/21





Auberive

**AZI de la vallée de l'Aujon,
planche n°34**

Source : BDORTHO 2019 - BDCARTO
DDT52/SEF/BMAR - 09/21

