
































EXPLOITATION :
SARL EUREK'ALIAS

COMMUNE :
52240 BREUVANNES-EN-BASSIGNY

PLAN REALISE PAR
Chambre d'Agriculture de Haute Marne


AGRICULTURES
& TERRITOIRES
CHAMBRE D'AGRICULTURE
HAUTE-MARNE
PLAN DES RESEAUX
Echelle 1/600
Date : 18/11/2020

LEGENDE :

-  Aires pailées
-  Aires racées
-  Aire d'exercice extérieure
-  Stockage des effluents
-  Aire de transfert
-  Stockage des fourrages
-  Stockage de céréales
-  Silos
-  Bloc traite
-  Autres bâtiments de l'exploitation
-  Stockages dangereux (Huiles, Foul, produits phytosanitaires...)
-  Zone ATEX
-  Tiers
-  Habitation exploitant ou parents anc. exploit. Autres bâtiments extérieurs à l'exploitation
-  Borne incendie
-  Compteur d'eau
-  Extincteurs
-  Bouton arrêt d'urgence
-  Vannes manuelles
-  Zonage PLU
- Réseaux :**
 -  EP → Eaux de pluie
 -  EB → Eaux blanches
 -  EV → Eaux vertes
 -  JS → Jus de silo
 -  Purh → Purin
 -  Lisier → Lisier
 -  EBv → Eaux brunes
 -  EPot → Eau potable
 -  EDF BT → Electricité
 -  HV → Réseau de chaleur
 -  GAS → Biogaz

