

Localisation

**Département de la Haute-Marne (52)
Commune de CHOILLEY-DARDENAY**

Maître d'ouvrage

 **ÉOLE DES CHARMES**
42, rue de Champagne
51240 VITRY-LA-VILLE

Nature de l'opération :

**CONSTRUCTION DE 9 ÉOLIENNES (E.1 à E.9)
ET DE 2 POSTES DE LIVRAISON (PDL.1 et PDL.2)**


AGENCE D'ARCHITECTURE EUDES
54, rue Pasteur - 51000 Châlons en Champagne
Tel / 03 26 64 20 48 - Fax / 03 26 64 49 95
contact@eudesarchitecture.com


Ce document est la propriété de l'EURL EUDES ARCHITECTURE, il ne peut être reproduit ou diffusé sans l'autorisation de cette dernière.

N° : 1	Document : Demande d'autorisation unique	N° Dossier : A-16-040 Date : 31/01/2018	Phase : AU
----------------------	--	--	--------------------------

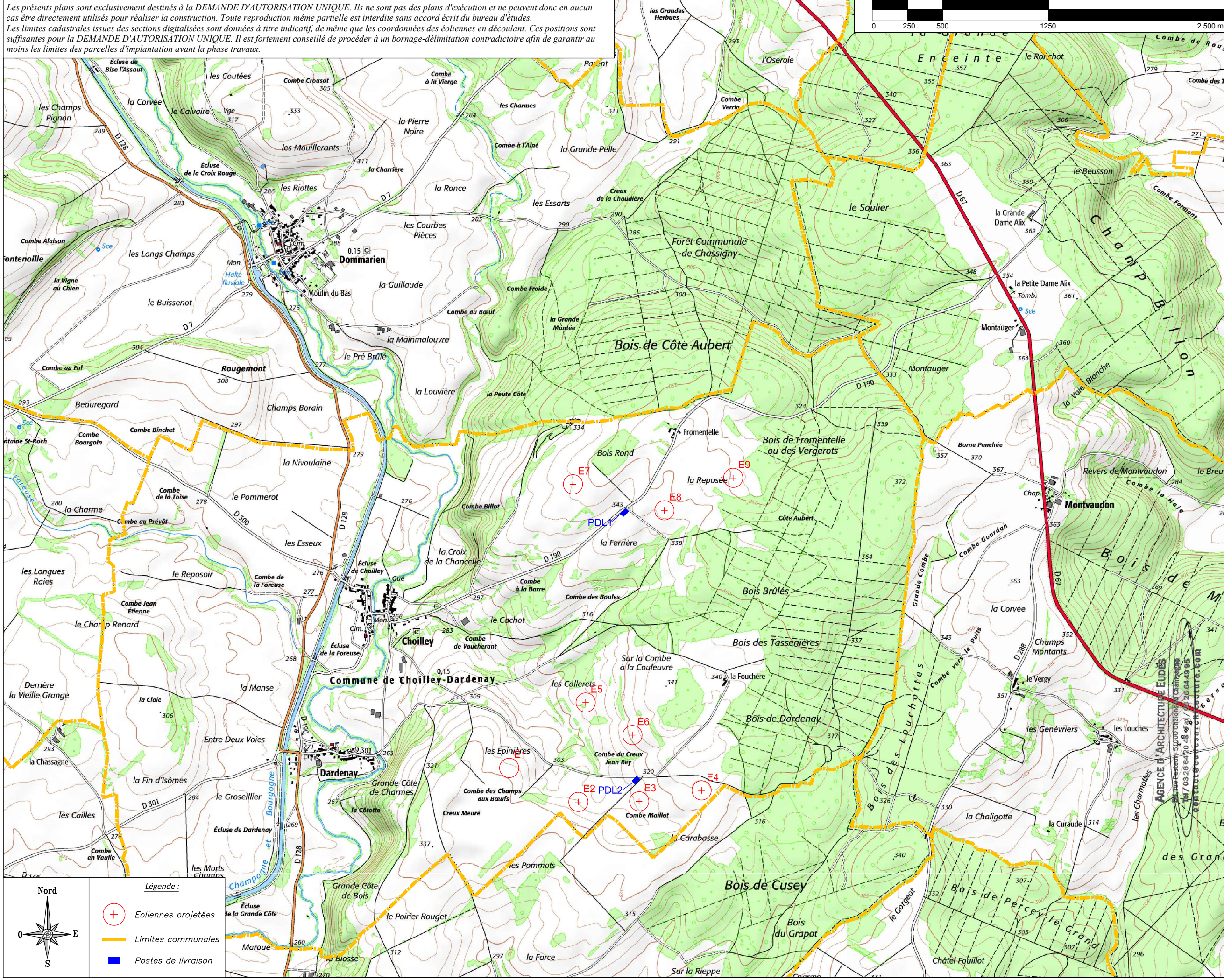
54, rue Pasteur - 51000 Châlons-en-Champagne
Email : contact@eudesarchitecture.com
Tél. 03 26 64 20 48 Fax. 03 26 64 49 95

EUDES ARCHITECTURE

 **BUREAU D'ÉTUDES JACQUEL & CHATILLON :**
Parc Technologique du Mont Bernard
18, rue Dom Pérignon
51000 CHÂLONS-EN-CHAMPAGNE
Tél : 03 26 21 01 97

 **S.C.P. GUICHARD-SORET :**
Géomètres-Experts-Associés
Jérôme POTTIER
2, rue Bégand - 10000 TROYES
Tél : 03 25 82 68 20 - Dossier n° 179a16

Les présents plans sont exclusivement destinés à la DEMANDE D'AUTORISATION UNIQUE. Ils ne sont pas des plans d'exécution et ne peuvent donc en aucun cas être directement utilisés pour réaliser la construction. Toute reproduction même partielle est interdite sans accord écrit du bureau d'études.
 Les limites cadastrales issues des sections digitalisées sont données à titre indicatif, de même que les coordonnées des éoliennes en découplant. Ces positions sont suffisantes pour la DEMANDE D'AUTORISATION UNIQUE. Il est fortement conseillé de procéder à un bornage-délimitation contradictoire afin de garantir au moins les limites des parcelles d'implantation avant la phase travaux.



Nord

Légende :

- ⊕ Eoliennes projetées
- Limites communales
- Postes de livraison

01

DEMANDE D'AUTORISATION UNIQUE

AU 3

Janvier 2018

CHOILLEY-DARDENAY (52)

PLAN DE SITUATION
1/25 000



AGENCE D'ARCHITECTURE :
 Romain EUDES
 54, rue Pasteur
 51000 CHÂLONS-EN-CHAMPAGNE
 Tél : 03 26 64 20 48 / Fax : 03 26 64 49 95



SCP GUICHARD-SORET :
 Géomètres-Experts-Associés
 Jérôme POTTIER
 2, rue Bégand - 10000 TROYES
 Tél : 03 25 82 68 20 - Dossier n° 179a16

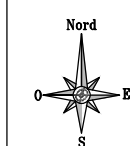
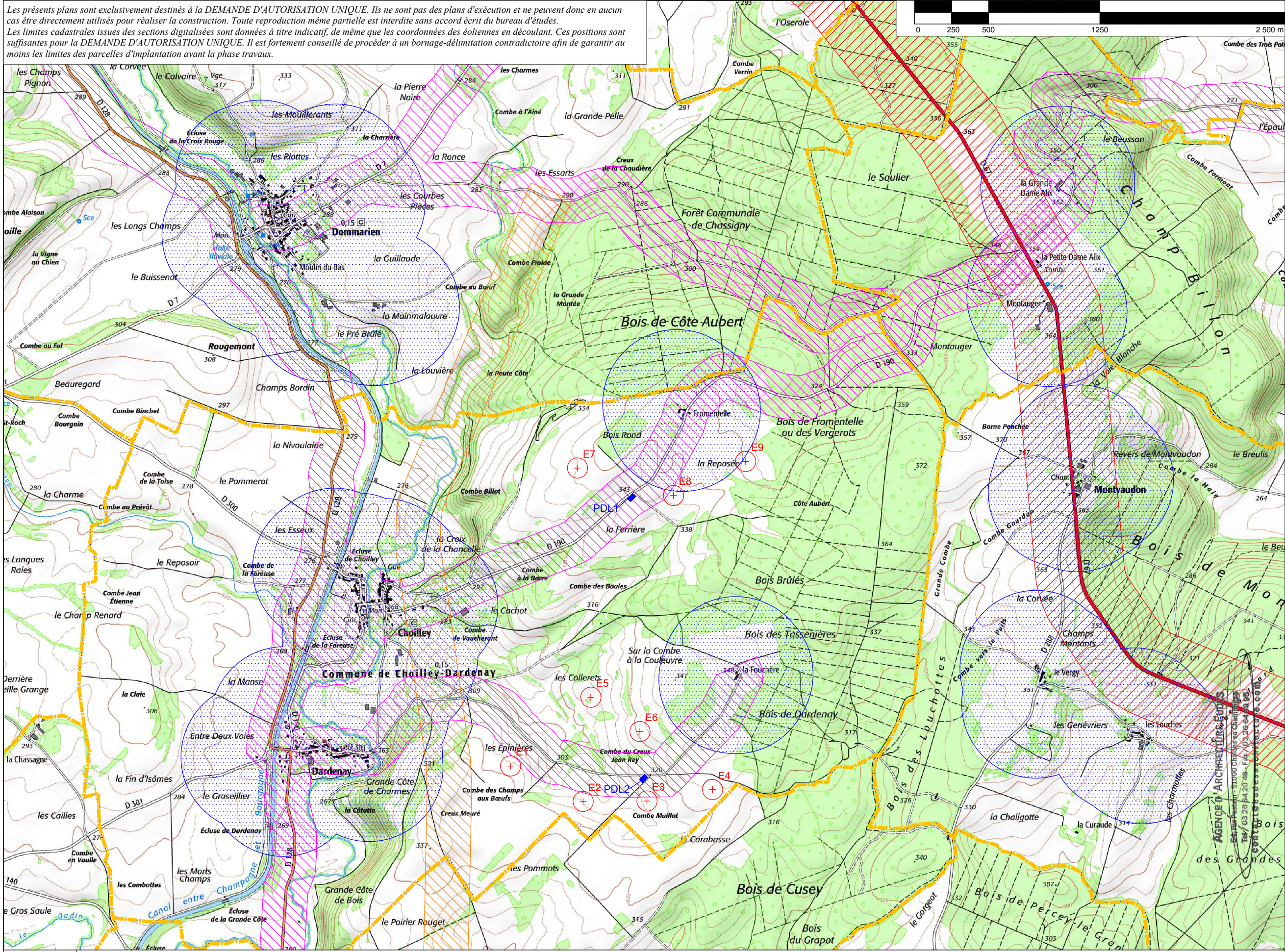
Maître d'ouvrage :

EOLE DES CHARMES
 42, rue de Champagne
 51240 VITRY-LA-VILLE
 Tél : 06 37 77 79 91



BUREAU D'ÉTUDES JACQUEL & CHATILLON
 Parc Technologique du Mont Bernard
 18, rue Dom Pérignon
 51000 CHÂLONS-EN-CHAMPAGNE
 Tél : 03 26 21 01 97

Les présents plans sont exclusivement destinés à la DEMANDE D'AUTORISATION UNIQUE. Ils ne sont pas des plans d'exécution et ne peuvent donc en aucun cas être directement utilisés pour réaliser la construction. Toute reproduction même partielle est interdite sans accord écrit du bureau d'études.
 Les limites cadastrales issues des sections digitalisées sont données à titre indicatif, de même que les coordonnées des éoliennes en découplant. Ces positions sont suffisantes pour la DEMANDE D'AUTORISATION UNIQUE. Il est fortement conseillé de procéder à un bornage-délimitation contradictoire afin de garantir au moins les limites des parcelles d'implantation avant la phase travaux.



Légende :

- Eoliennes projetées
- Limites communales
- Postes de livraison
- Servitude de 500m autour des habitations
- Servitude de 150m de part et d'autre du pipeline (Trapi)
- Servitude de 150m de part et d'autre des routes
- Servitude de 300 de part et d'autre des routes à grande circulation

AU 3

DEMANDE D'AUTORISATION UNIQUE

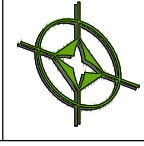

02

Maître d'ouvrage :
 EOILE DES CHARMES
 42, rue de Champagne
 51000 VITRY-LA-VILLE
 Tél : 06 37 77 79 91

BUREAU D'ÉTUDES JACQUEL & CHATILLON
 Parc Technologique du Mont Bernard
 18, rue Dom Pérignon
 51000 CHALONS-EN-CHAMPAGNE
 Tél : 03 26 21 01 97

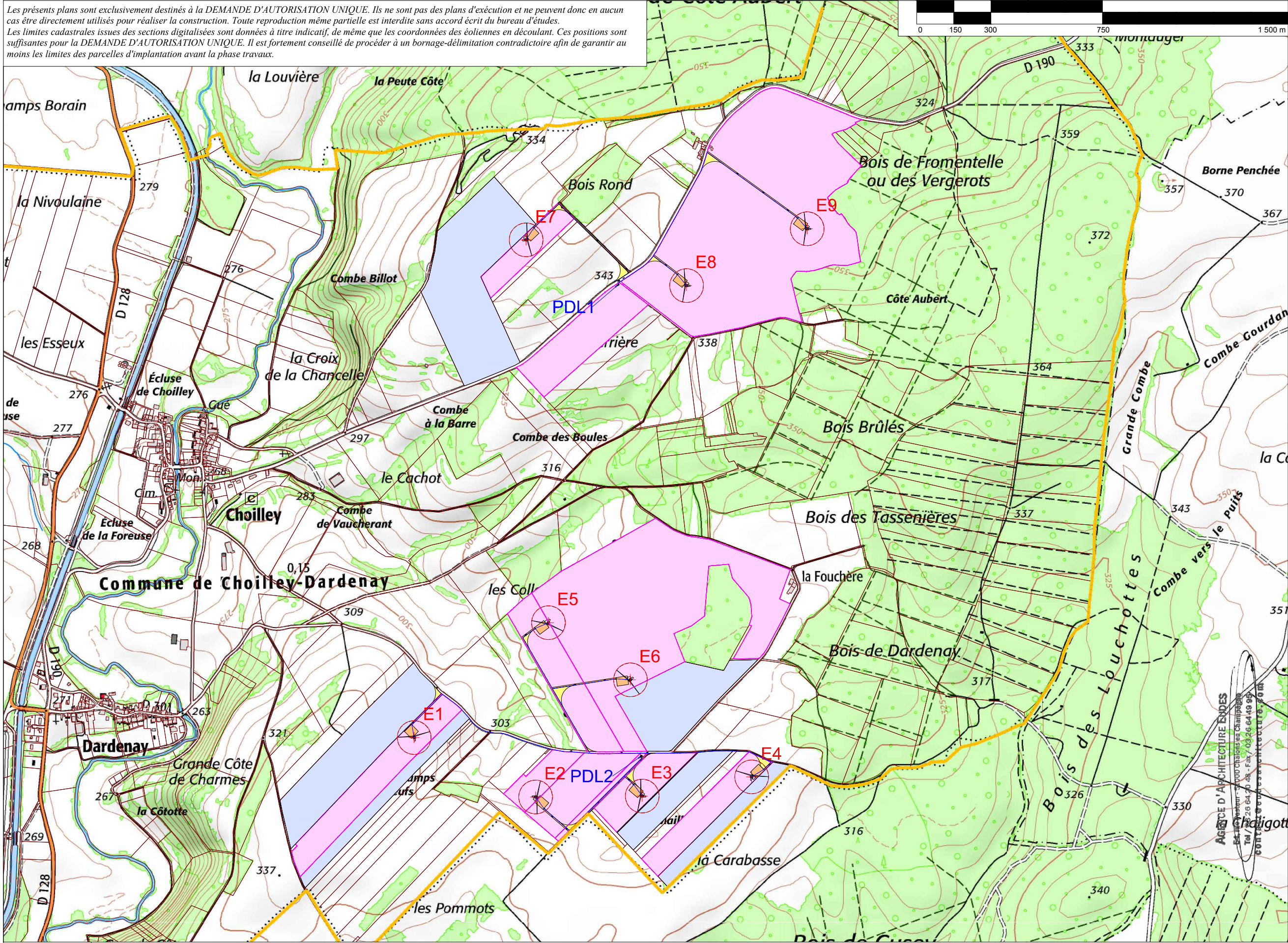
AGENCE D'ARCHITECTURE :
 Romain EUDES
 54 rue Pasteur
 51000 CHALONS-EN-CHAMPAGNE
 Tél : 03 26 64 20 48 / Fax : 03 26 64 49 95











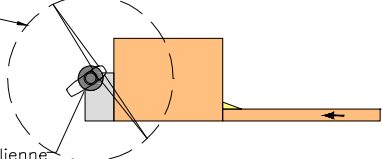
SCP GUICHARD-SORET :
 Géomètres-Experts-Associés
 Jérôme POTTIER
 2, rue Bégand - 10000 TROYES
 Tél : 03 25 82 68 20 - Dossier n° 179a16



Janvier 2018
 CHOILLEY-DARDENAY (52)
 PLAN DES SERVITUDES
 1/25 000

Les présents plans sont exclusivement destinés à la DEMANDE D'AUTORISATION UNIQUE. Ils ne sont pas des plans d'exécution et ne peuvent donc en aucun cas être directement utilisés pour réaliser la construction. Toute reproduction même partielle est interdite sans accord écrit du bureau d'études.
 Les limites cadastrales issues des sections digitalisées sont données à titre indicatif, de même que les coordonnées des éoliennes en découplant. Ces positions sont suffisantes pour la DEMANDE D'AUTORISATION UNIQUE. Il est fortement conseillé de procéder à un bornage-délimitation contradictoire afin de garantir au moins les limites des parcelles d'implantation avant la phase travaux.



	<ul style="list-style-type: none">  Piste d'accès et plate-forme de grutage à créer empruntés par les convois pour la livraison de l'éolienne  Chemins d'accès existants empruntés par les convois pour la livraison de l'éolienne  Virages temporaires à créer, empruntés par les convois pour la livraison de l'éolienne 	<ul style="list-style-type: none">  Parcelles d'implantation des éoliennes et PDL  Parcelles surveillées par les éoliennes 	<ul style="list-style-type: none">  Éoliennes projetées  Limites communales  Liaisons électriques  Postes de livraison 	<p>En gris : fond de plan cadastral obtenu par digitalisation (limites apparentes)</p> <p>Survol du rotor</p>  <p>Socle de l'éolienne</p>
---	--	--	--	--

AU 10.2

DEMANDE D'AUTORISATION UNIQUE

Janvier 2018
 CHOILLEY-DARDENAY (52)
 VUE GENERALE
 1/15 000

03

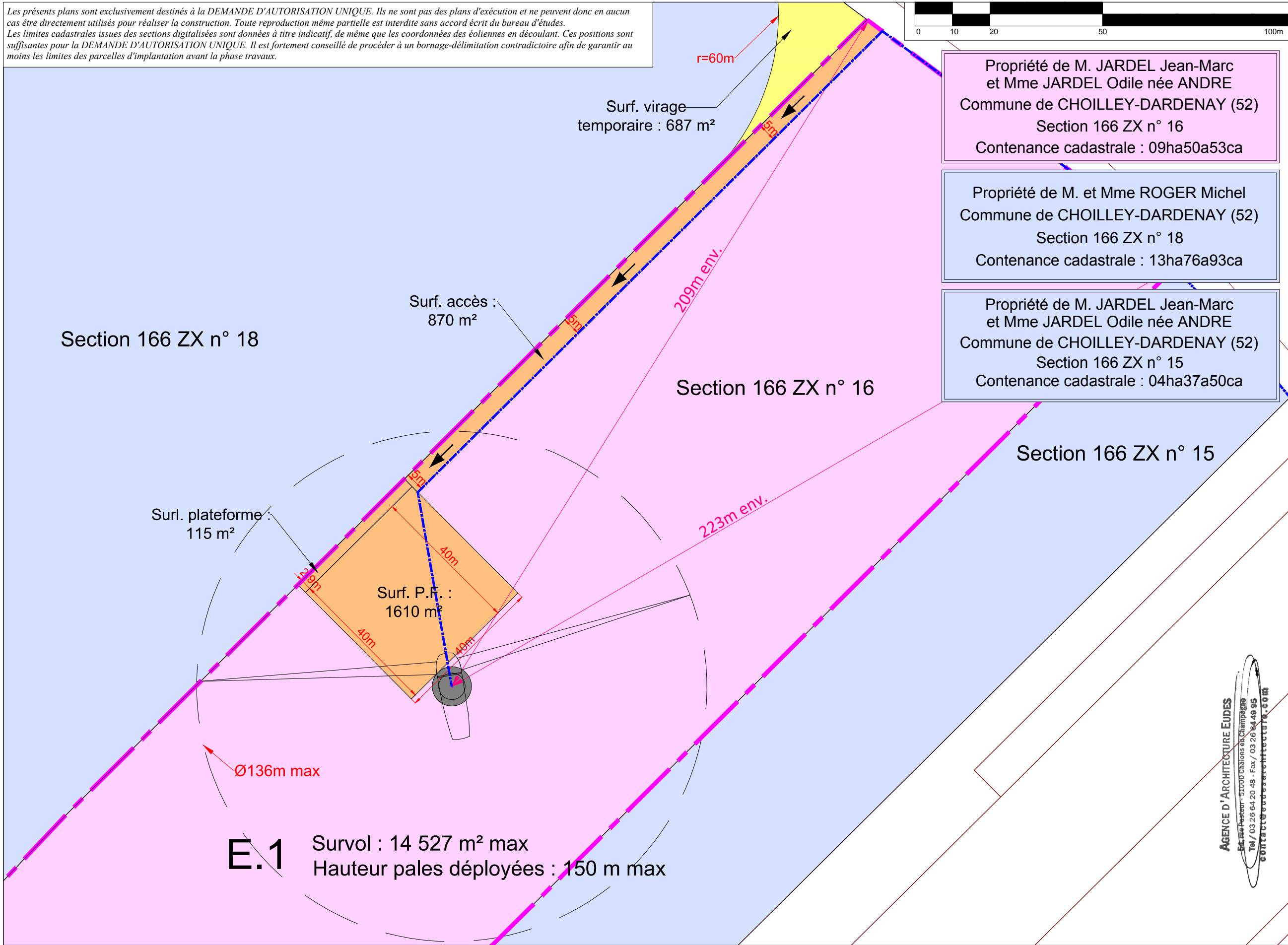
Maître d'ouvrage :
 EOLE DES CHARMES
 42, rue de Champagne
 51240 VITRY-LA-VILLE
 Tél : 06 37 77 79 91

BUREAU D'ÉTUDES JACQUEL & CHATILLON
 Parc Technologique du Mont Bernard
 18, rue Dom Pérignon
 51000 CHÂLONS-EN-CHAMPAGNE
 Tél : 03 26 21 01 97

AGENCE D'ARCHITECTURE :
 Romain EUDES
 54 rue Pasteur
 51000 CHÂLONS-EN-CHAMPAGNE
 Tél : 03 26 64 20 48 / Fax : 03 26 64 49 95

SCP GUICHARD-SORET :
 Géomètres-Experts-Associés
 Jérôme POTTIER
 2, rue Bégand - 10000 TROYES
 Tél : 03 25 82 68 20 - Dossier n° 179a16

Les présents plans sont exclusivement destinés à la DEMANDE D'AUTORISATION UNIQUE. Ils ne sont pas des plans d'exécution et ne peuvent donc en aucun cas être directement utilisés pour réaliser la construction. Toute reproduction même partielle est interdite sans accord écrit du bureau d'études.
Les limites cadastrales issues des sections digitalisées sont données à titre indicatif, de même que les coordonnées des éoliennes en découlant. Ces positions sont suffisantes pour la DEMANDE D'AUTORISATION UNIQUE. Il est fortement conseillé de procéder à un bornage-délimitation contradictoire afin de garantir au moins les limites des parcelles d'implantation avant la phase travaux.



Propriété de M. JARDEL Jean-Marc
et Mme JARDEL Odile née ANDRE
Commune de CHOILLEY-DARDENAY (52)
Section 166 ZX n° 16
Contenance cadastrale : 09ha50a53ca

Propriété de M. et Mme ROGER Michel
Commune de CHOILLEY-DARDENAY (52)
Section 166 ZX n° 18
Contenance cadastrale : 13ha76a93ca

Propriété de M. JARDEL Jean-Marc
et Mme JARDEL Odile née ANDRE
Commune de CHOILLEY-DARDENAY (52)
Section 166 ZX n° 15
Contenance cadastrale : 04ha37a50ca

E.1 Survol : 14 527 m² max
Hauteur pales déployées : 150 m max

AU 10.2

DEMANDE D'AUTORISATION UNIQUE

Maître d'ouvrage :
EOLE DES CHARMES
42, rue de Champagne
51240 VITRY-LA-VILLE
Tél : 06 37 77 79 91

BUREAU D'ÉTUDES JACQUEL & CHATILLON
Parc Technologique du Mont Bernard
18, rue Dom Pérignon
51000 CHÂLONS-EN-CHAMPAGNE
Tél : 03 26 21 01 97

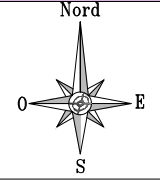
AGENCE D'ARCHITECTURE :
Romain EUDES
54, rue Pasteur
51000 CHÂLONS-EN-CHAMPAGNE
Tél : 03 26 64 20 48 / Fax : 03 26 64 49 95

SCP GUICHARD-SORET :
Géomètres-Experts-Associés
Jérôme POTTIER
2, rue Bégand - 10000 TROYES
Tél : 03 25 82 68 20 - Dossier n° 179a16

Janvier 2018

CHOILLEY-DARDENAY (52)
PLAN DE MASSE EOLIENNE E1
ECHELLE - 1/1000

04



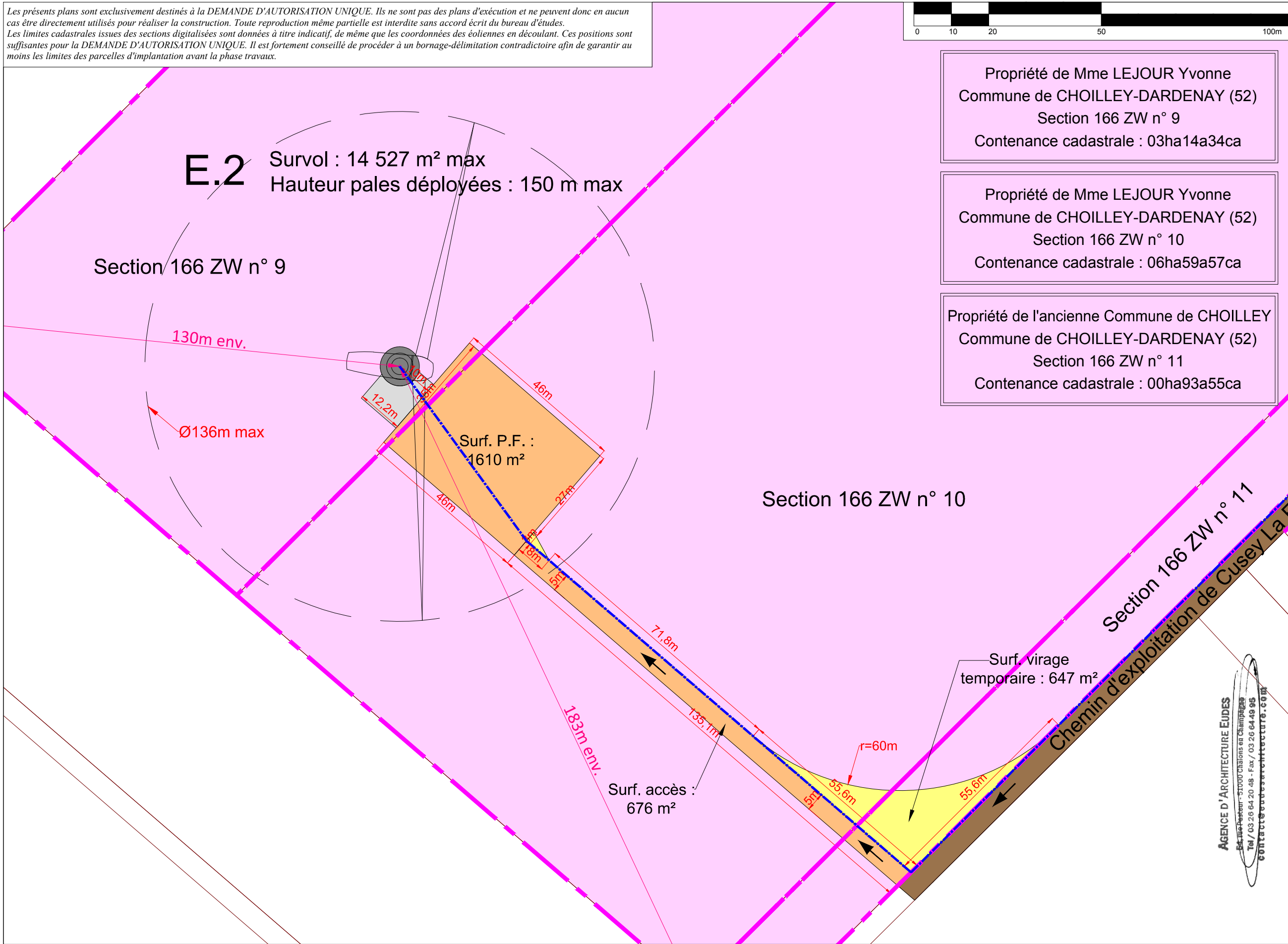
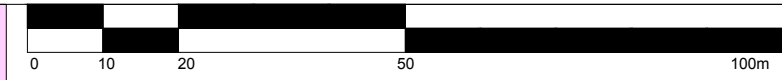
En orange : aménagements permanents (plateforme, piste d'accès...)
En bleu : liaisons électriques (câbles)
— Limites communales
Parcelle d'implantation de l'éolienne obtenue par application cadastrale

En brun : chemins d'accès existants empruntés par les convois pour la livraison de l'éolienne
En gris : fond de plan cadastral obtenu par digitalisation (limites de propriété apparentes)
En jaune : aménagements temporaires (virages, surlargeurs pour convois...)

N° E.1	Altitude TN (NGF - IGN69) : 321.4 m env. *	
	Altitude bout de pale (NGF - IGN69) : 471.4 m env. *	
	E	N
NTF / Lambert II Etendu	827 552 m	2 299 231 m
WGS84 (Greenwich)	5°21'58.7" Est	47°39'11.3" Nord

*Altitudes obtenues par interpolation des courbes de niveau des scans 25 de l'IGN

Les présents plans sont exclusivement destinés à la DEMANDE D'AUTORISATION UNIQUE. Ils ne sont pas des plans d'exécution et ne peuvent donc en aucun cas être directement utilisés pour réaliser la construction. Toute reproduction même partielle est interdite sans accord écrit du bureau d'études.
Les limites cadastrales issues des sections digitalisées sont données à titre indicatif, de même que les coordonnées des éoliennes en découlant. Ces positions sont suffisantes pour la DEMANDE D'AUTORISATION UNIQUE. Il est fortement conseillé de procéder à un bornage-délimitation contradictoire afin de garantir au moins les limites des parcelles d'implantation avant la phase travaux.



Propriété de Mme LEJOUR Yvonne
Commune de CHOILLEY-DARDENAY (52)
Section 166 ZW n° 9
Contenance cadastrale : 03ha14a34ca

Propriété de Mme LEJOUR Yvonne
Commune de CHOILLEY-DARDENAY (52)
Section 166 ZW n° 10
Contenance cadastrale : 06ha59a57ca

Propriété de l'ancienne Commune de CHOILLEY
Commune de CHOILLEY-DARDENAY (52)
Section 166 ZW n° 11
Contenance cadastrale : 00ha93a55ca

AU 10.2

DEMANDE D'AUTORISATION UNIQUE

Maître d'ouvrage :
EOLE DES CHARMES
42, rue de Champagne
51240 VITRY-LA-VILLE
Tél : 06 37 77 79 91

BUREAU D'ÉTUDES JACQUEL & CHATILLON
Parc Technologique du Mont Bernard
18, rue Dom Pérignon
51000 CHÂLONS-EN-CHAMPAGNE
Tél : 03 26 21 01 97

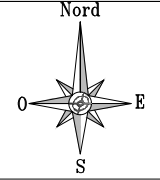
AGENCE D'ARCHITECTURE :
Romain EUDES
54, rue Pasteur
51000 CHÂLONS-EN-CHAMPAGNE
Tél : 03 26 64 20 48 / Fax : 03 26 64 49 95

SCP GUICHARD-SORET :
Géomètres-Experts-Associés
Jérôme POTTIER
2, rue Bégand - 10000 TROYES
Tél : 03 25 82 68 20 - Dossier n° 179a16

Janvier 2018

CHOILLEY-DARDENAY (52)
PLAN DE MASSE EOLIENNE E2
ECHELLE - 1/1000

05



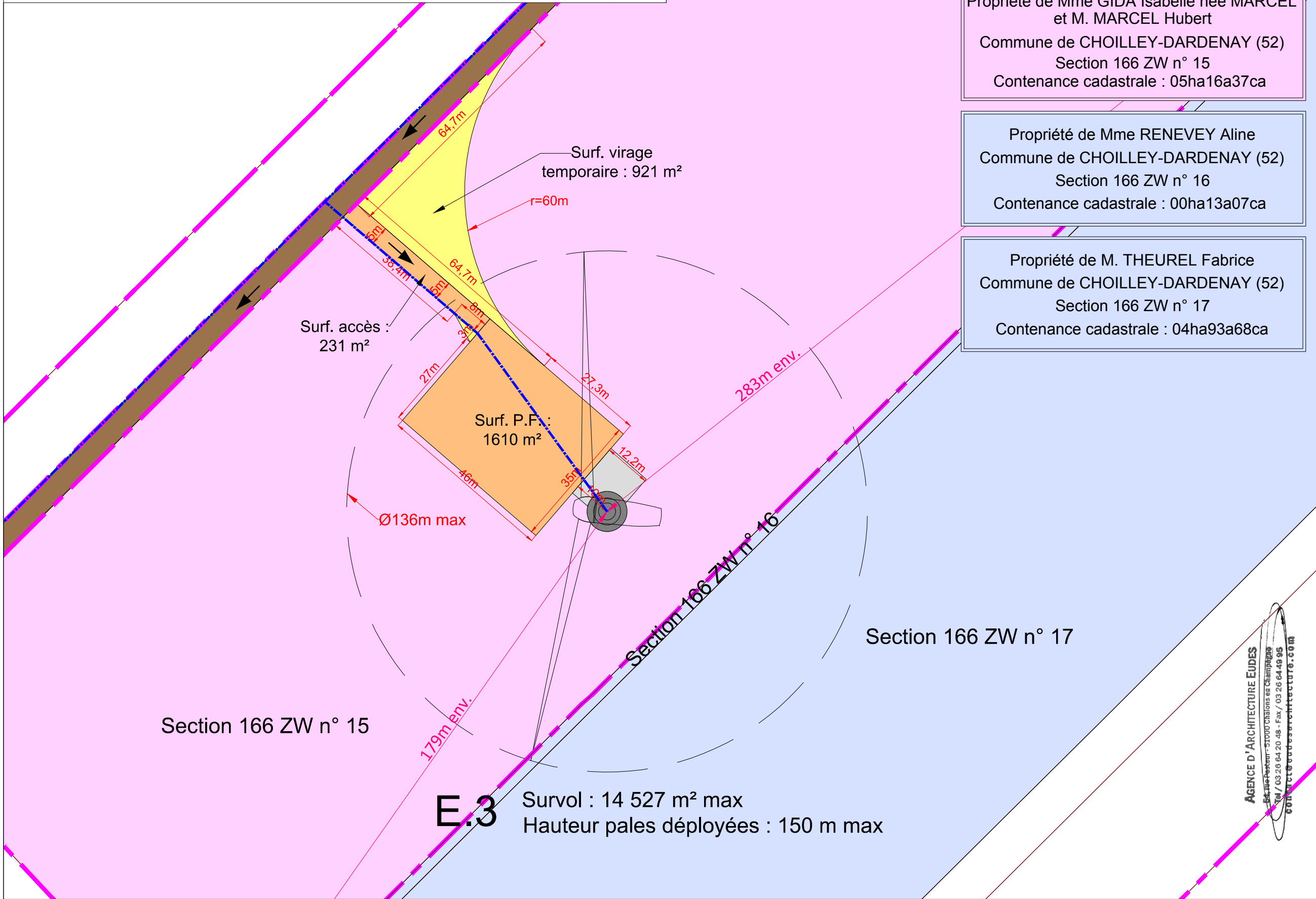
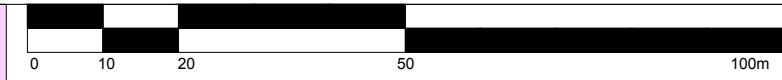
- En orange : aménagements permanents (plateforme, piste d'accès...)
- En bleu : liaisons électriques (câbles)
- Limites communales
- Parcelle d'implantation de l'éolienne obtenue par application cadastrale
- Sens d'arrivée des convois

- En brun : chemins d'accès existants empruntés par les convois pour la livraison de l'éolienne
- En gris : fond de plan cadastral obtenu par digitalisation (limites de propriété apparentes)
- En jaune : aménagements temporaires (virages, surlargeurs pour convois...)

N° E.2	Altitude TN (NGF - IGN69) : 315,0 m env. *	
	Altitude bout de pale (NGF - IGN69) : 465,0 m env. *	
NTF / Lambert II Etendu	E 828 045 m	N 2 298 995 m
WGS84 (Greenwich)	5°22'21.8" Est	47°39'03.1" Nord

*Altitudes obtenues par interpolation des courbes de niveau des scans 25 de l'IGN

Les présents plans sont exclusivement destinés à la DEMANDE D'AUTORISATION UNIQUE. Ils ne sont pas des plans d'exécution et ne peuvent donc en aucun cas être directement utilisés pour réaliser la construction. Toute reproduction même partielle est interdite sans accord écrit du bureau d'études.
 Les limites cadastrales issues des sections digitalisées sont données à titre indicatif, de même que les coordonnées des éoliennes en découlant. Ces positions sont suffisantes pour la DEMANDE D'AUTORISATION UNIQUE. Il est fortement conseillé de procéder à un bornage-délimitation contradictoire afin de garantir au moins les limites des parcelles d'implantation avant la phase travaux.



Propriété de Mme GIDA Isabelle née MARCEL
 et M. MARCEL Hubert
 Commune de CHOILLEY-DARDENAY (52)
 Section 166 ZW n° 15
 Contenance cadastrale : 05ha16a37ca

Propriété de Mme RENEVEY Aline
 Commune de CHOILLEY-DARDENAY (52)
 Section 166 ZW n° 16
 Contenance cadastrale : 00ha13a07ca

Propriété de M. THEUREL Fabrice
 Commune de CHOILLEY-DARDENAY (52)
 Section 166 ZW n° 17
 Contenance cadastrale : 04ha93a68ca

AU 10.2

DEMANDE D'AUTORISATION UNIQUE

Maitre d'ouvrage :
 EOLE DES CHARMES
 42, rue de Champagne
 51240 VITRY-LA-VILLE
 Tél : 06 37 77 79 91

BUREAU D'ÉTUDES JACQUEL & CHATILLON
 Parc Technologique du Mont Bernard
 18, rue Dom Pérignon
 51000 CHÂLONS-EN-CHAMPAGNE
 Tél : 03 26 21 01 97

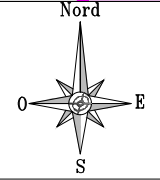
AGENCE D'ARCHITECTURE :
 Romain EUDES
 54, rue Pasteur
 51000 CHÂLONS-EN-CHAMPAGNE
 Tél : 03 26 64 20 48 / Fax : 03 26 64 49 95

SCP GUICHARD-SORET :
 Géomètres-Experts-Associés
 Jérôme POTTIER
 2, rue Bégand - 10000 TROYES
 Tél : 03 25 82 68 20 - Dossier n° 179a16

Janvier 2018

CHOILLEY-DARDENAY (52)
 PLAN DE MASSE EOLIENNE E3
 ECHELLE - 1/1000

06



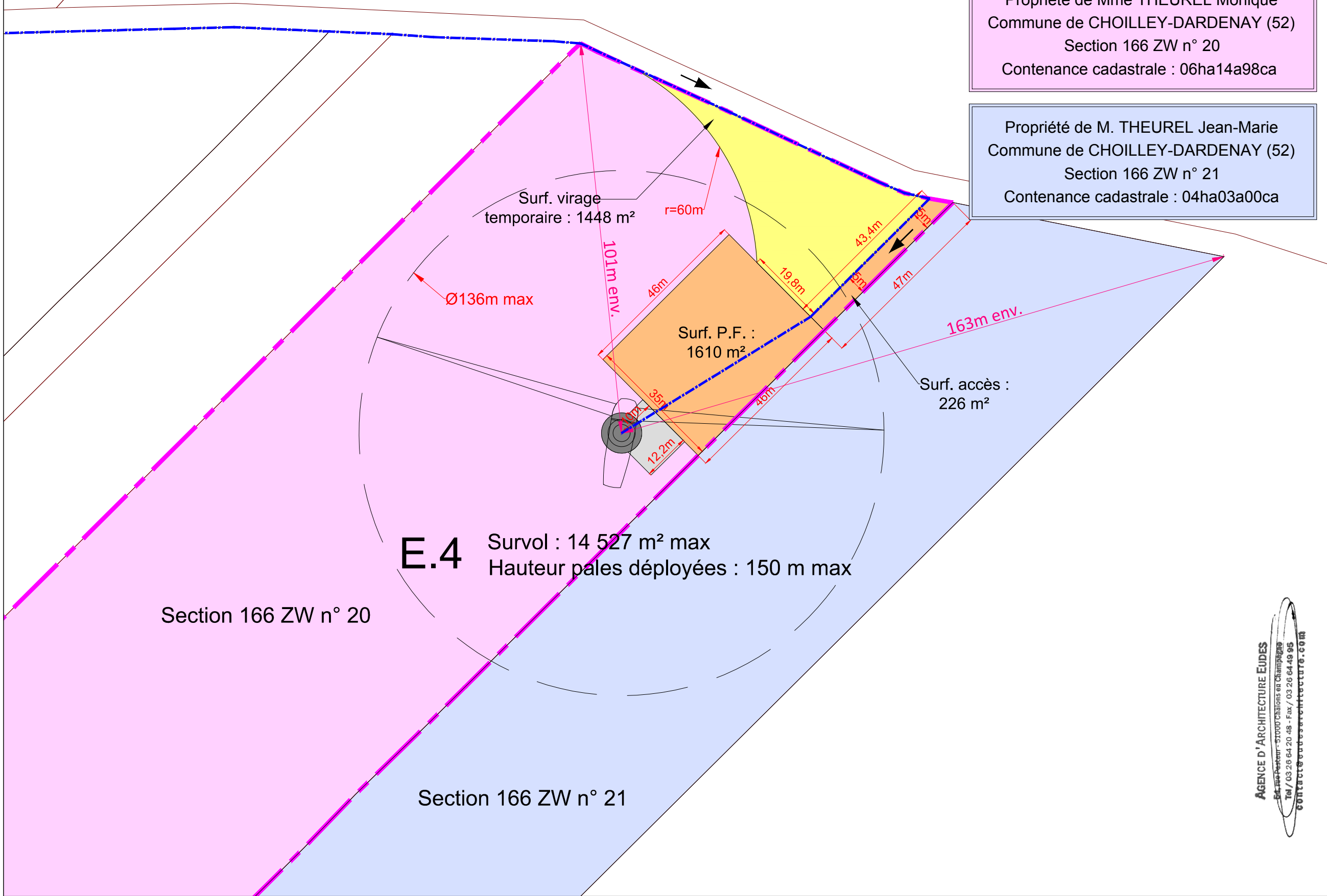
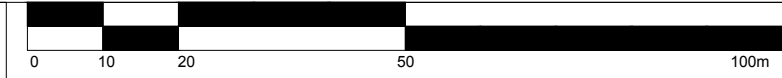
En orange : aménagements permanents (plateforme, piste d'accès...)
 En bleu : liaisons électriques (câbles)
 ——— Limites communales
 ■ Parcelle d'implantation de l'éolienne obtenue par application cadastrale

En brun : chemins d'accès existants empruntés par les convois pour la livraison de l'éolienne
 En gris : fond de plan cadastral obtenu par digitalisation (limites de propriété apparentes)
 En jaune : aménagements temporaires (virages, surlargeurs pour convois...)

N° E.3	Altitude TN (NGF - IGN69) : 316.8 m env. *	
	Altitude bout de pale (NGF - IGN69) : 466.8 m env. *	
NTF / Lambert II Etendu	E 828 476 m	N 2 299 003 m
WGS84 (Greenwich)	5°22'42.4" Est	47°39'02.8" Nord

*Altitudes obtenues par interpolation des courbes de niveau des scans 25 de l'IGN

Les présents plans sont exclusivement destinés à la DEMANDE D'AUTORISATION UNIQUE. Ils ne sont pas des plans d'exécution et ne peuvent donc en aucun cas être directement utilisés pour réaliser la construction. Toute reproduction même partielle est interdite sans accord écrit du bureau d'études.
Les limites cadastrales issues des sections digitalisées sont données à titre indicatif, de même que les coordonnées des éoliennes en découlant. Ces positions sont suffisantes pour la DEMANDE D'AUTORISATION UNIQUE. Il est fortement conseillé de procéder à un bornage-délimitation contradictoire afin de garantir au moins les limites des parcelles d'implantation avant la phase travaux.



Propriété de Mme THEUREL Monique
Commune de CHOILLEY-DARDENAY (52)
Section 166 ZW n° 20
Contenance cadastrale : 06ha14a98ca

Propriété de M. THEUREL Jean-Marie
Commune de CHOILLEY-DARDENAY (52)
Section 166 ZW n° 21
Contenance cadastrale : 04ha03a00ca

AU 10.2

DEMANDE D'AUTORISATION UNIQUE

Maitre d'ouvrage :
EOLE DES CHARMES
42, rue de Champagne
51240 VITRY-LA-VILLE
Tél : 06 37 77 79 91

BUREAU D'ÉTUDES JACQUEL & CHATILLON
Parc Technologique du Mont Bernard
18, rue Dom Pérignon
51000 CHÂLONS-EN-CHAMPAGNE
Tél : 03 26 21 01 97

AGENCE D'ARCHITECTURE :
Romain EUDES
54, rue Pasteur
51000 CHÂLONS-EN-CHAMPAGNE
Tél : 03 26 64 20 48 / Fax : 03 26 64 49 95

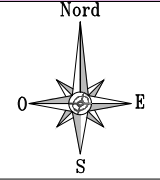
SCP GUICHARD-SORET :
Géomètres-Experts-Associés
Jérôme POTTIER
2, rue Bégand - 10000 TROYES
Tél : 03 25 82 68 20 - Dossier n° 179a16



Janvier 2018

CHOILLEY-DARDENAY (52)
PLAN DE MASSE EOLIENNE E4
ECHELLE - 1/1000

07



En orange : aménagements permanents (plateforme, piste d'accès...)
En bleu : liaisons électriques (câbles)
— Limites communales
Parcelle d'implantation de l'éolienne obtenue par application cadastrale

En brun : chemins d'accès existants empruntés par les convois pour la livraison de l'éolienne
En gris : fond de plan cadastral obtenu par digitalisation (limites de propriété apparentes)
En jaune : aménagements temporaires (virages, surlargeurs pour convois...)

N° E.4	Altitude TN (NGF - IGN69) : 328.3 m env. *	
	Altitude bout de pale (NGF - IGN69) : 478.3 m env. *	
NTF / Lambert II Etendu	E 828 917 m	N 2 299 084 m
WGS84 (Greenwich)	5°23'03.8" Est	47°39'04.9" Nord

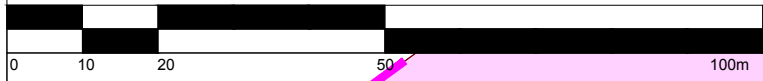
*Altitudes obtenues par interpolation des courbes de niveau des scans 25 de l'IGN

AGENCE D'ARCHITECTURE EUDES
54, rue Pasteur - 51000 Châlons en Champagne
Tél / 03 26 64 20 48 - Fax / 03 26 64 49 95
contact@eu-des-architectures.com

Les présents plans sont exclusivement destinés à la DEMANDE D'AUTORISATION UNIQUE. Ils ne sont pas des plans d'exécution et ne peuvent donc en aucun cas être directement utilisés pour réaliser la construction. Toute reproduction même partielle est interdite sans accord écrit du bureau d'études. Les limites cadastrales issues des sections digitalisées sont données à titre indicatif, de même que les coordonnées des éoliennes en découlant. Ces positions sont suffisantes pour la DEMANDE D'AUTORISATION UNIQUE. Il est fortement conseillé de procéder à un bornage-délimitation contradictoire afin de garantir au moins les limites des parcelles d'implantation avant la phase travaux.

AGENCE D'ARCHITECTURE EUDES
54, rue Pasteur - 51000 Châlons en Champagne
Tel / 03 26 64 20 48 - Fax / 03 26 64 49 95
contact@eudesarchitecture.com

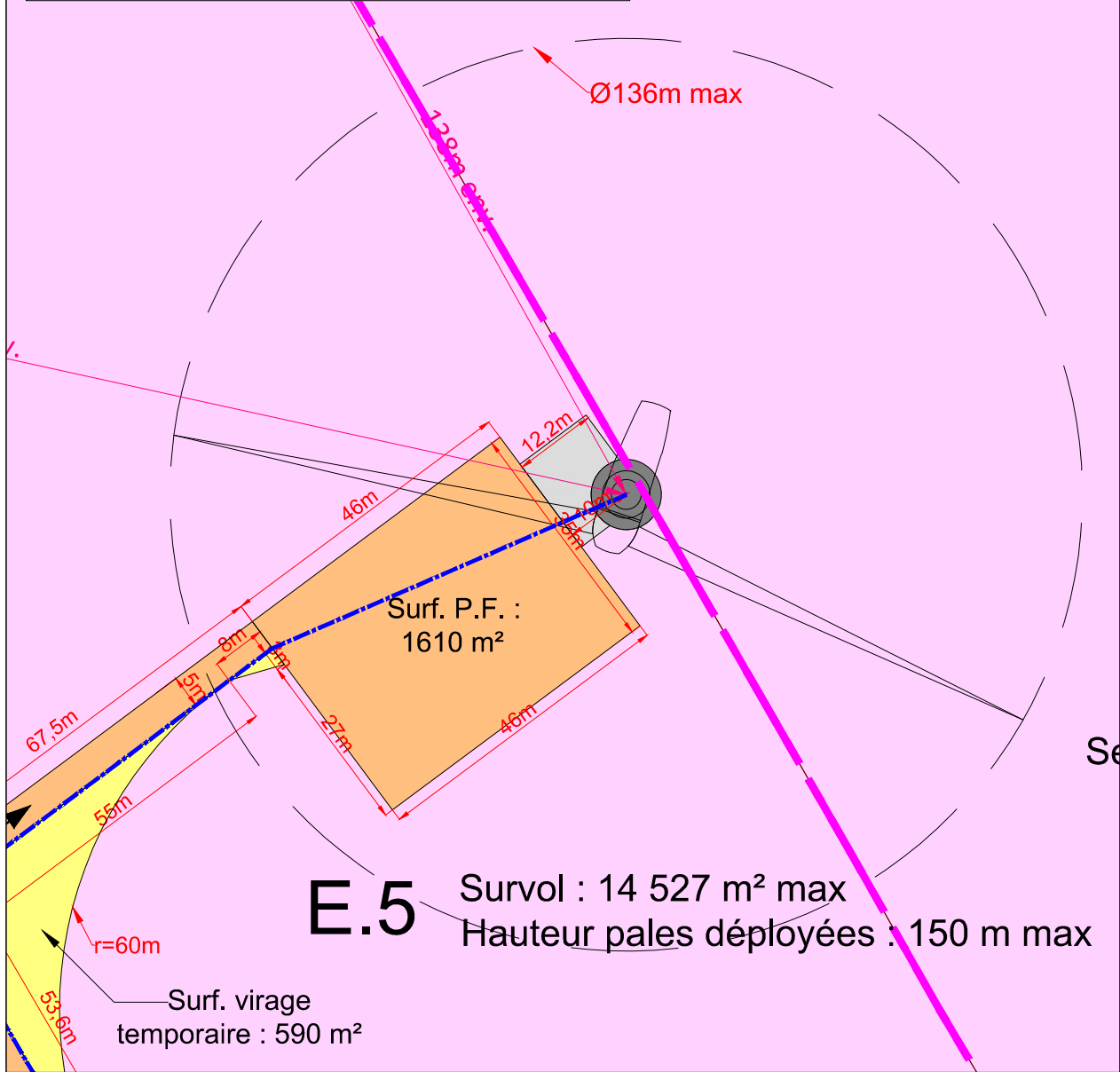
AU 10.2



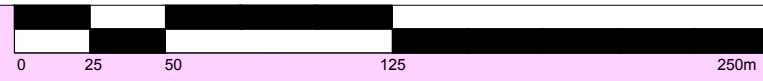
Vue au 1/ 1 000 ème

Propriété du GFA FRANCOIS
Commune de CHOILLEY-DARDENAY (52)
Section 166 ZV n° 38
Contenance cadastrale : 08ha81a95ca

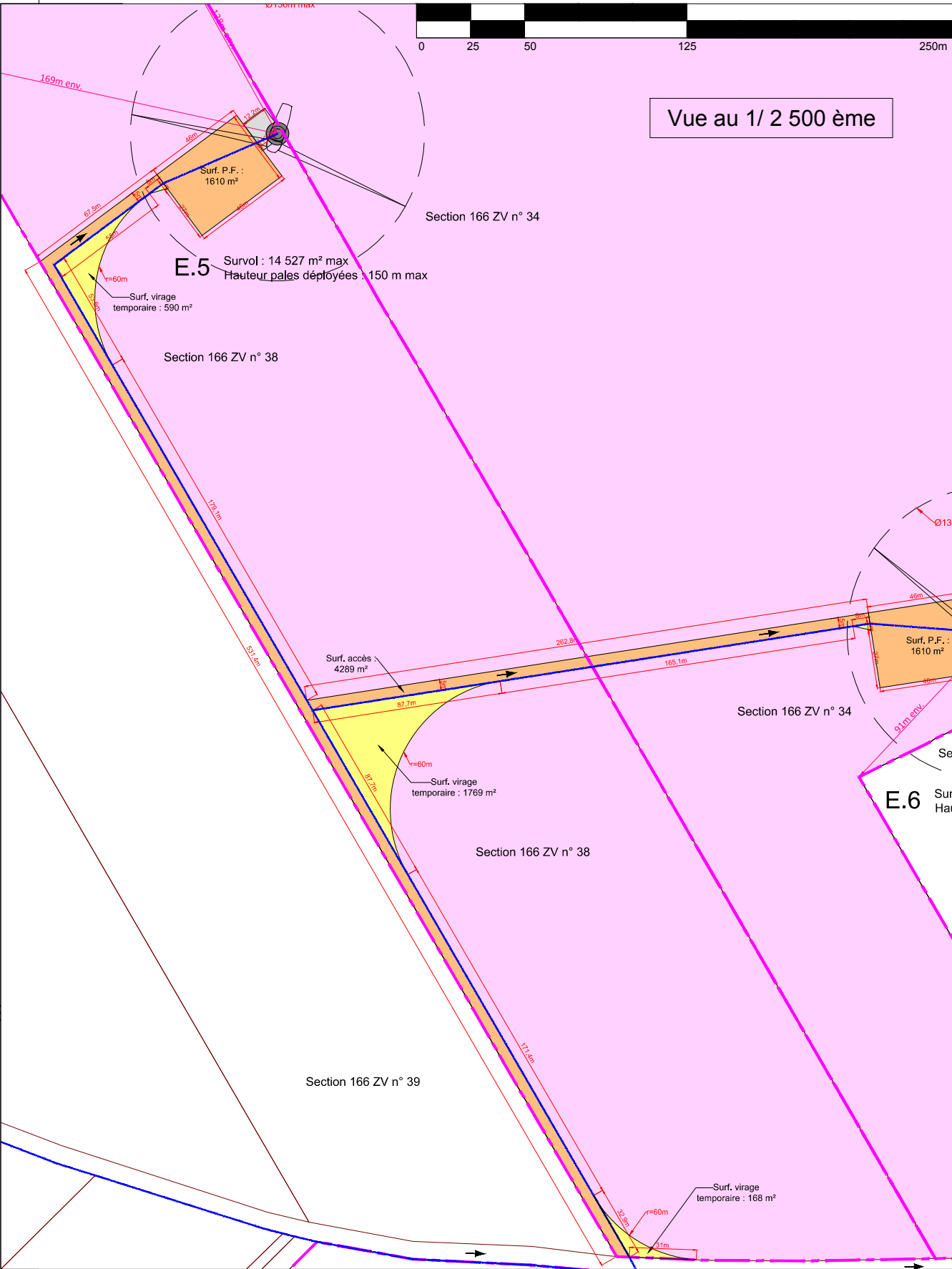
Propriété du GFA FRANCOIS
Commune de CHOILLEY-DARDENAY (52)
Section 166 ZV n° 34
Contenance cadastrale : 41ha85a91ca



E.5 Survol : 14 527 m² max
Hauteur pales déployées : 150 m max



Vue au 1/ 2 500 ème



DEMANDE D'AUTORISATION UNIQUE

Maître d'ouvrage :
EOLE DES CHARMES
42, rue de Champagne
51240 VITRY-LA-VILLE
Tél : 06 37 77 79 91



BUREAU D'ÉTUDES JACQUEL & CHATILLON
Parc Technologique du Mont Bernard
18, rue Dom Pérignon
51000 CHÂLONS-EN-CHAMPAGNE
Tél : 03 26 21 01 97

AGENCE D'ARCHITECTURE :
Romain EUDES
54, rue Pasteur
51000 CHÂLONS-EN-CHAMPAGNE
Tél : 03 26 64 20 48 / Fax : 03 26 64 49 95




SCP GUICHARD-SORET :
Géomètres-Experts-Associés
Jérôme POTTIER
2, rue Bégand - 10000 TROYES
Tél : 03 25 82 68 20 - Dossier n° 179a16



Janvier 2018

CHOILLEY-DARDENAY (52)
PLAN DE MASSE EOLIENNE E5
ECHELLE - 1/1000

08



- En orange : aménagements permanents (plateforme, piste d'accès...)
- En bleu : liaisons électriques (câbles)
- Limites communales
- Parcelle d'implantation de l'éolienne obtenue par application cadastrale

- En brun : chemins d'accès existants empruntés par les convois pour la livraison de l'éolienne
- En gris : fond de plan cadastral obtenu par digitalisation (limites de propriété apparentes)
- En jaune : aménagements temporaires (virages, surlargeurs pour convois...)
- ➔ Sens d'arrivée des convois

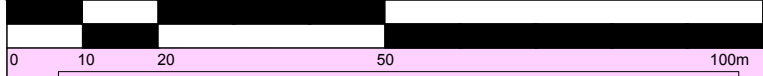
N° E.5	Altitude TN (NGF - IGN69) : 306.4 m env. * Altitude bout de pale (NGF - IGN69) : 456.4 m env. *	
	E	N
NTF / Lambert II Etendu	828 091 m	2 299 700 m
WGS84 (Greenwich)	5°22'25.3" Est	47°39'25.8" Nord

*Altitudes obtenues par interpolation des courbes de niveau des scans 25 de l'IGN

Les présents plans sont exclusivement destinés à la DEMANDE D'AUTORISATION UNIQUE. Ils ne sont pas des plans d'exécution et ne peuvent donc en aucun cas être directement utilisés pour réaliser la construction. Toute reproduction même partielle est interdite sans accord écrit du bureau d'études. Les limites cadastrales issues des sections digitalisées sont données à titre indicatif, de même que les coordonnées des éoliennes en découlant. Ces positions sont suffisantes pour la DEMANDE D'AUTORISATION UNIQUE. Il est fortement conseillé de procéder à un bornage-délimitation contradictoire afin de garantir au moins les limites des parcelles d'implantation avant la phase travaux.

AGENCE D'ARCHITECTURE EUDES
 54, rue Pasteur - 51000 Châlons en Champagne
 Tel / 03 26 64 20 48 - Fax / 03 26 64 49 95
 contact@eudesarchitecture.com

AU 10.2

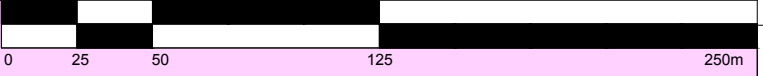


Propriété du GFA FRANCOIS
 Commune de CHOILLEY-DARDENAY (52)
 Section 166 ZV n° 38
 Contenance cadastrale : 08ha81a95ca

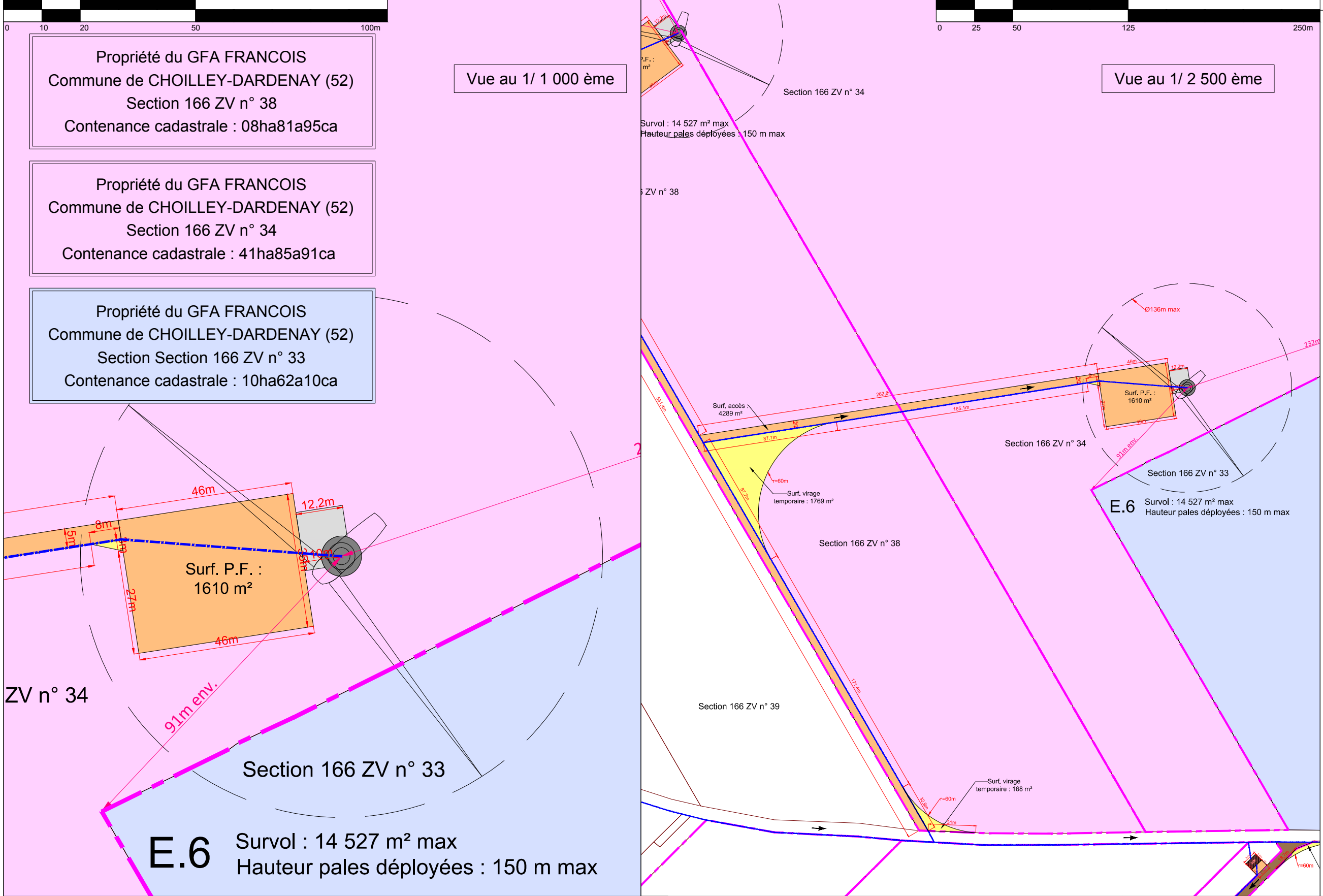
Propriété du GFA FRANCOIS
 Commune de CHOILLEY-DARDENAY (52)
 Section 166 ZV n° 34
 Contenance cadastrale : 41ha85a91ca

Propriété du GFA FRANCOIS
 Commune de CHOILLEY-DARDENAY (52)
 Section Section 166 ZV n° 33
 Contenance cadastrale : 10ha62a10ca

Vue au 1/ 1 000 ème



Vue au 1/ 2 500 ème



En orange : aménagements permanents (plateforme, piste d'accès...)

En bleu : liaisons électriques (câbles)

— Limites communales

Parcelle d'implantation de l'éolienne obtenue par application cadastrale

Sens d'arrivée des convois

En brun : chemins d'accès existants empruntés par les convois pour la livraison de l'éolienne

En gris : fond de plan cadastral obtenu par digitalisation (limites de propriété apparentes)

En jaune : aménagements temporaires (virages, surlargeurs pour convois...)

Parcelle survolée par les éolienne

N° E.6	Altitude TN (NGF - IGN69) : 326.7 m env. *	
	E	N
NTF / Lambert II Etendu	828 424 m	2 299 472 m
WGS84 (Greenwich)	5°22'40.9" Est	47°39'18.0" Nord

*Altitudes obtenues par interpolation des courbes de niveau des scans 25 de l'IGN

DEMANDE D'AUTORISATION UNIQUE

Maître d'ouvrage :
EOLE DES CHARMES
 42, rue de Champagne
 51240 VITRY-LA-VILLE
 Tél : 06 37 77 79 91

CALYCE

BUREAU D'ÉTUDES JACQUEL & CHATILLON
 Parc Technologique du Mont Bernard
 18, rue Dom Pérignon
 51000 CHÂLONS-EN-CHAMPAGNE
 Tél : 03 26 21 01 97

AGENCE D'ARCHITECTURE :
Romain EUDES
 54, rue Pasteur
 51000 CHÂLONS-EN-CHAMPAGNE
 Tél : 03 26 64 20 48 / Fax : 03 26 64 49 95

SCP GUICHARD-SORET :
 Géomètres-Experts-Associés
 Jérôme POTTIER
 2, rue Bégand - 10000 TROYES
 Tél : 03 25 82 68 20 - Dossier n° 179a16

Janvier 2018

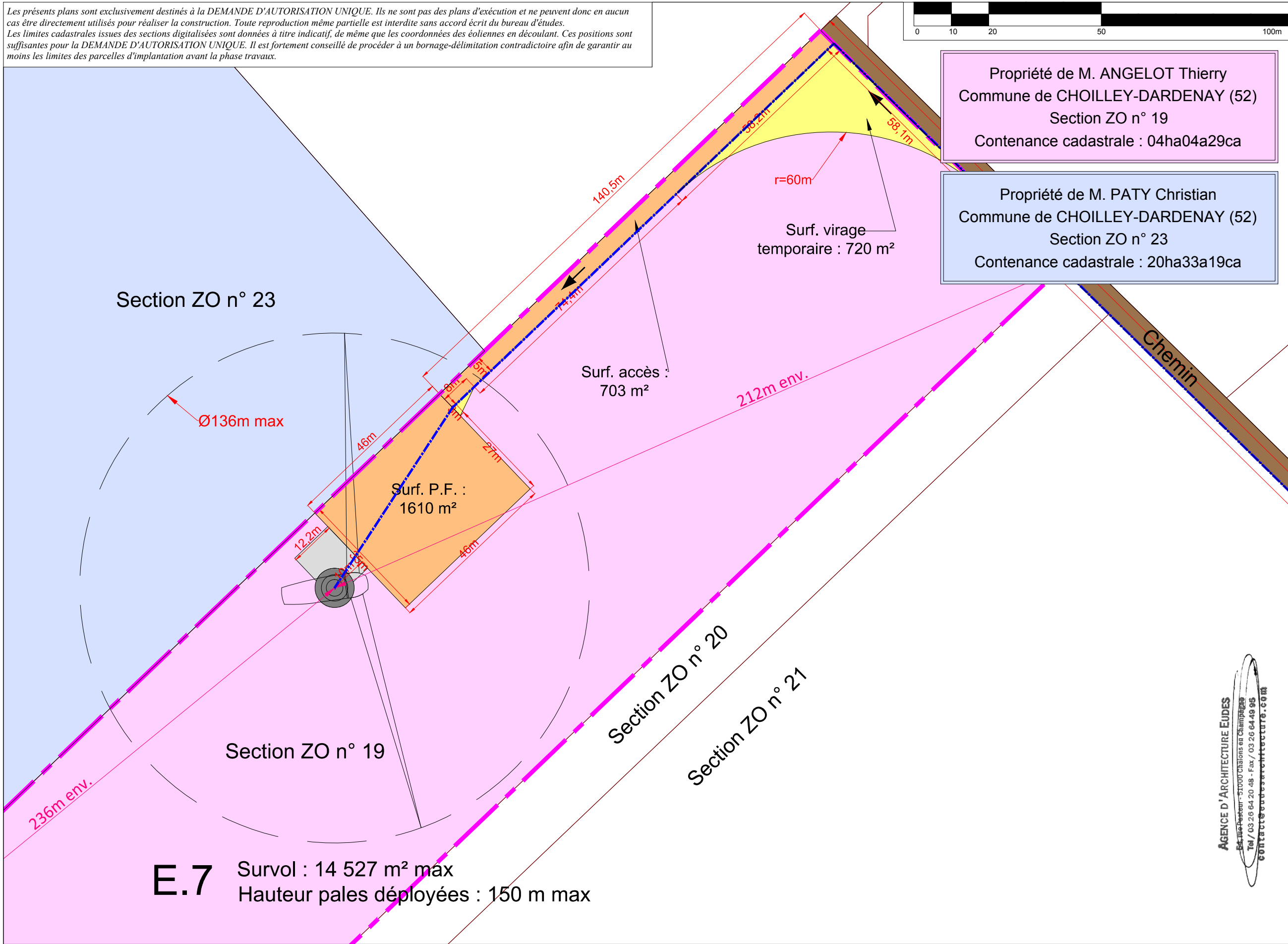
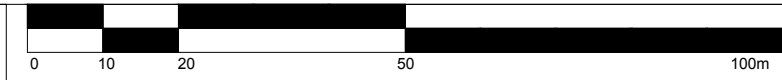
CHOILLEY-DARDENAY (52)

PLAN DE MASSE EOLIENNE E6

ECHELLE - 1/1000

09

Les présents plans sont exclusivement destinés à la DEMANDE D'AUTORISATION UNIQUE. Ils ne sont pas des plans d'exécution et ne peuvent donc en aucun cas être directement utilisés pour réaliser la construction. Toute reproduction même partielle est interdite sans accord écrit du bureau d'études. Les limites cadastrales issues des sections digitalisées sont données à titre indicatif, de même que les coordonnées des éoliennes en découlant. Ces positions sont suffisantes pour la DEMANDE D'AUTORISATION UNIQUE. Il est fortement conseillé de procéder à un bornage-délimitation contradictoire afin de garantir au moins les limites des parcelles d'implantation avant la phase travaux.



Propriété de M. ANGELOT Thierry
Commune de CHOILLEY-DARDENAY (52)
Section ZO n° 19
Contenance cadastrale : 04ha04a29ca

Propriété de M. PATY Christian
Commune de CHOILLEY-DARDENAY (52)
Section ZO n° 23
Contenance cadastrale : 20ha33a19ca

AU 10.2

DEMANDE D'AUTORISATION UNIQUE

Maître d'ouvrage :
EOLE DES CHARMES
42, rue de Champagne
51240 VITRY-LA-VILLE
Tél : 06 37 77 79 91

BUREAU D'ÉTUDES JACQUEL & CHATILLON
Parc Technologique du Mont Bernard
18, rue Dom Pérignon
51000 CHÂLONS-EN-CHAMPAGNE
Tél : 03 26 21 01 97

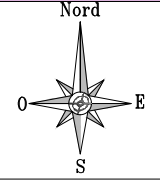
AGENCE D'ARCHITECTURE :
Romain EUDES
54, rue Pasteur
51000 CHÂLONS-EN-CHAMPAGNE
Tél : 03 26 64 20 48 / Fax : 03 26 64 49 95

SCP GUICHARD-SORET :
Géomètres-Experts-Associés
Jérôme POTTIER
2, rue Bégand - 10000 TROYES
Tél : 03 25 82 68 20 - Dossier n° 179a16



AGENCE D'ARCHITECTURE EUDES
54, rue Pasteur - 51000 Châlons en Champagne
Tél / 03 26 64 20 48 - Fax / 03 26 64 49 95
contact@eudesarchitecture.com

E.7 Survol : 14 527 m² max
Hauteur pales déployées : 150 m max



- En orange : aménagements permanents (plateforme, piste d'accès...)
- En bleu : liaisons électriques (câbles)
- Limites communales
- Parcelle d'implantation de l'éolienne obtenue par application cadastrale
- Sens d'arrivée des convois

- En brun : chemins d'accès existants empruntés par les convois pour la livraison de l'éolienne
- En gris : fond de plan cadastral obtenu par digitalisation (limites de propriété apparentes)
- En jaune : aménagements temporaires (virages, surlargeurs pour convois...)
- Parcelle survolée par l'éolienne

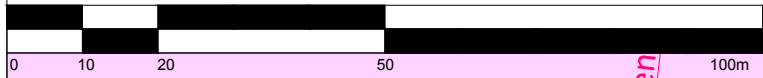
N° E.7	Altitude TN (NGF - IGN69) : 345.2 m env. *	
	Altitude bout de pale (NGF - IGN69) : 495.2 m env. *	
NTF / Lambert II Etendu	E 827 987 m	N 2 301 246 m
WGS84 (Greenwich)	5°22'23.2" Est	47°40'16.0" Nord

*Altitudes obtenues par interpolation des courbes de niveau des scans 25 de l'IGN

10

Janvier 2018
CHOILLEY-DARDENAY (52)
PLAN DE MASSE EOLIENNE E7
ECHELLE - 1/1000

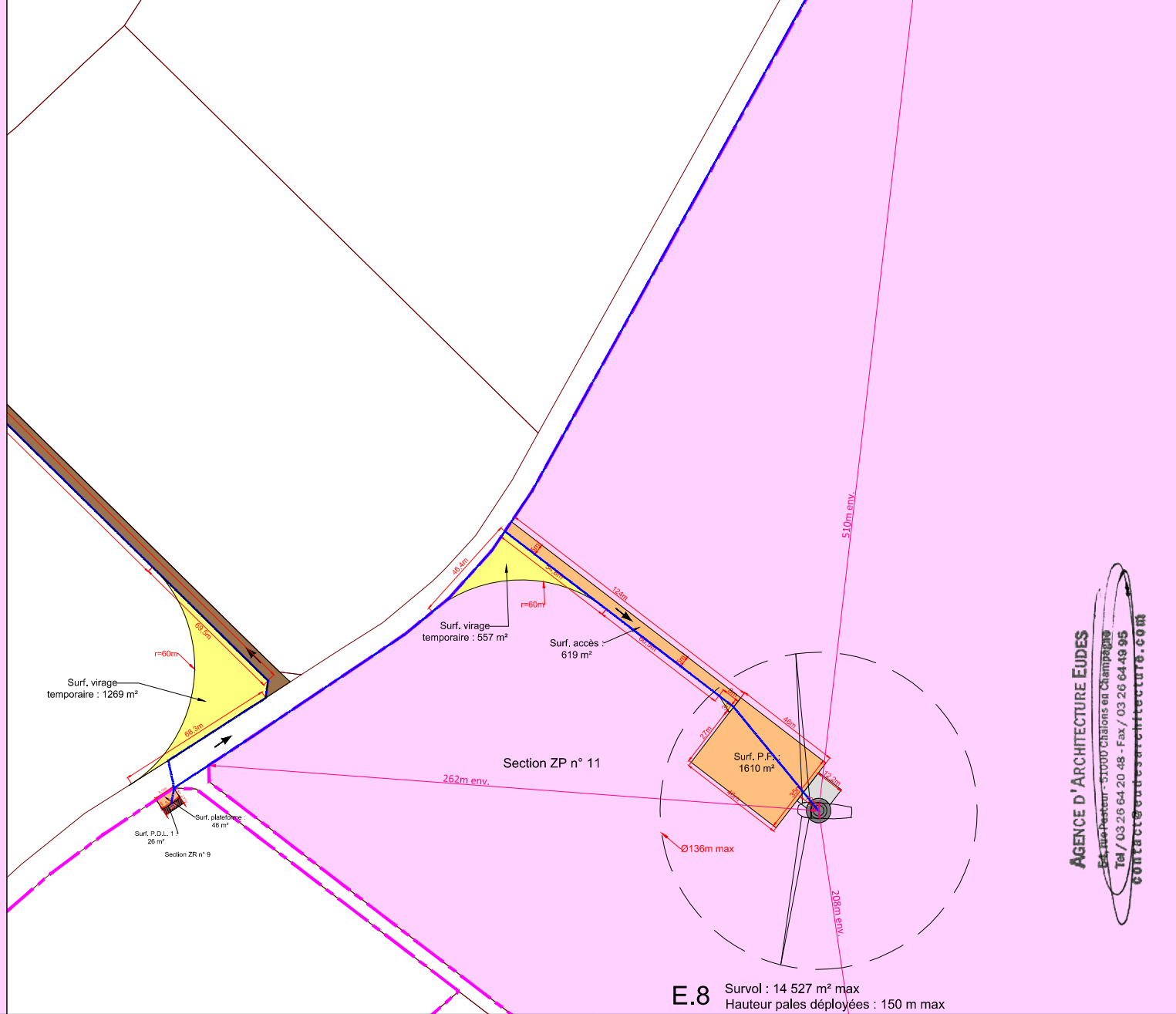
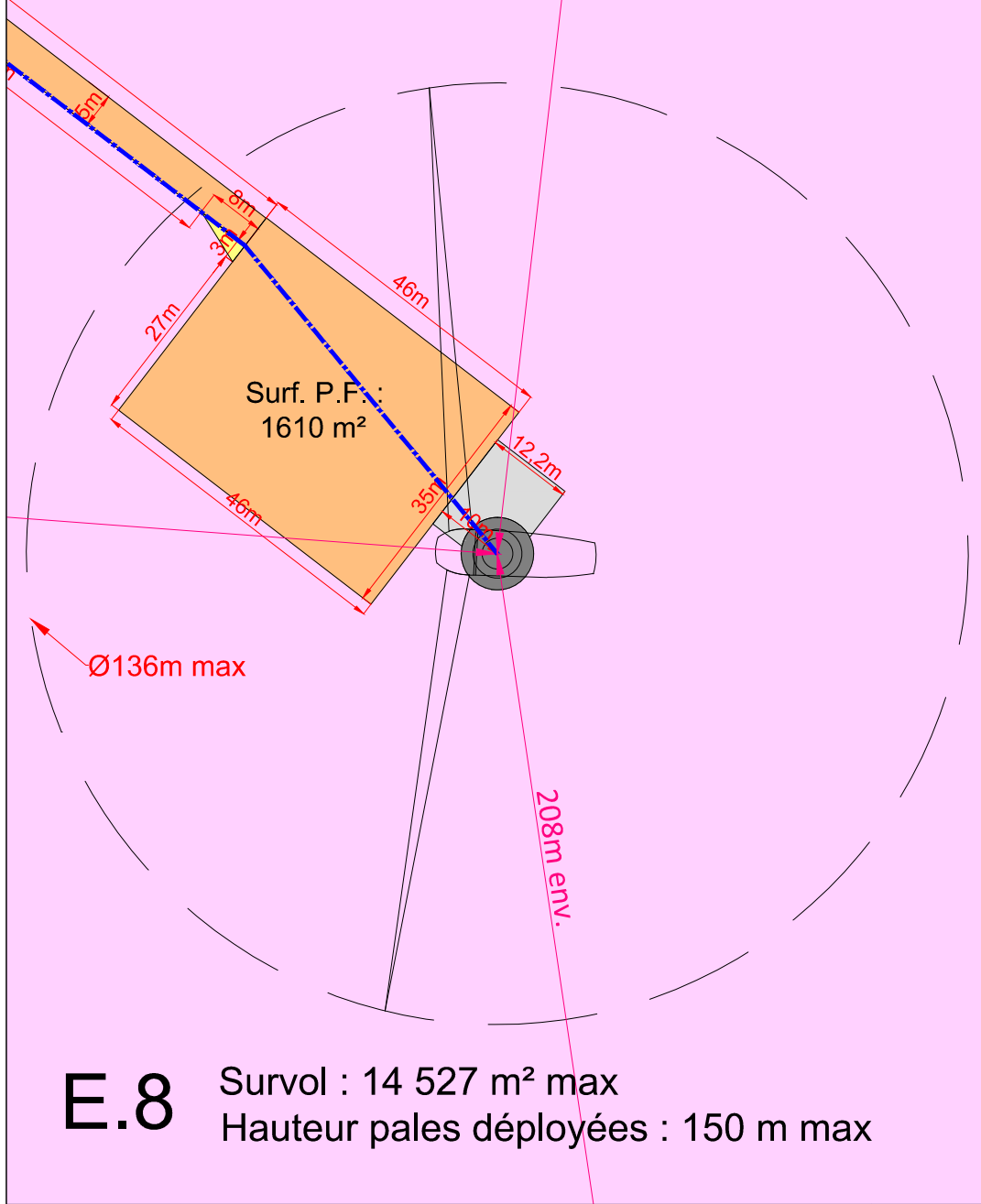
Les présents plans sont exclusivement destinés à la DEMANDE D'AUTORISATION UNIQUE. Ils ne sont pas des plans d'exécution et ne peuvent donc en aucun cas être directement utilisés pour réaliser la construction. Toute reproduction même partielle est interdite sans accord écrit du bureau d'études.
Les limites cadastrales issues des sections digitalisées sont données à titre indicatif, de même que les coordonnées des éoliennes en découlant. Ces positions sont suffisantes pour la DEMANDE D'AUTORISATION UNIQUE. Il est fortement conseillé de procéder à un bornage-délimitation contradictoire afin de garantir au moins les limites des parcelles d'implantation avant la phase travaux.



Vue au 1/ 1 000 ème

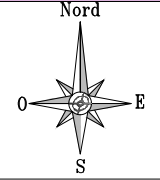
Vue au 1/ 2 500 ème

Propriété de M. ARIZZI Jean-Paul
Commune de CHOILLEY-DARDENAY (52)
Section ZP n° 11
Contenance cadastrale : 57ha24a99ca



E.8 Survol : 14 527 m² max
Hauteur pales déployées : 150 m max

E.8 Survol : 14 527 m² max
Hauteur pales déployées : 150 m max



- En orange : aménagements permanents (plateforme, piste d'accès...)
- En bleu : liaisons électriques (câbles)
- Limites communales
- Parcelle d'implantation de l'éolienne obtenue par application cadastrale
- ➔ Sens d'arrivée des convois

- En brun : chemins d'accès existants empruntés par les convois pour la livraison de l'éolienne
- En gris : fond de plan cadastral obtenu par digitalisation (limites de propriété apparentes)
- En jaune : aménagements temporaires (virages, surlargeurs pour convois...)

N° E.8	Altitude TN (NGF - IGN69) : 346.6 m env. *	
	Altitude bout de pale (NGF - IGN69) : 496.6 m env. *	
NTF / Lambert II Etendu	E 828 638 m	N 2 301 067 m
WGS84 (Greenwich)	5°22'54.1" Est	47°40'09.4" Nord

*Altitudes obtenues par interpolation des courbes de niveau des scans 25 de l'IGN

AU 10.2

DEMANDE D'AUTORISATION UNIQUE

Maître d'ouvrage :
EOLE DES CHARMES
42, rue de Champagne
51240 VITRY-LA-VILLE
Tél : 06 37 77 79 91

BUREAU D'ÉTUDES JACQUEL & CHATILLON
Parc Technologique du Mont Bernard
18, rue Dom Pérignon
51000 CHÂLONS-EN-CHAMPAGNE
Tél : 03 26 21 01 97

AGENCE D'ARCHITECTURE :
Romain EUDES
54, rue Pasteur
51000 CHÂLONS-EN-CHAMPAGNE
Tél : 03 26 64 20 48 / Fax : 03 26 64 49 95

SCP GUICHARD-SORET :
Géomètres-Experts-Associés
Jérôme POTTIER
2, rue Bégand - 10000 TROYES
Tél : 03 25 82 68 20 - Dossier n° 179a16

Janvier 2018

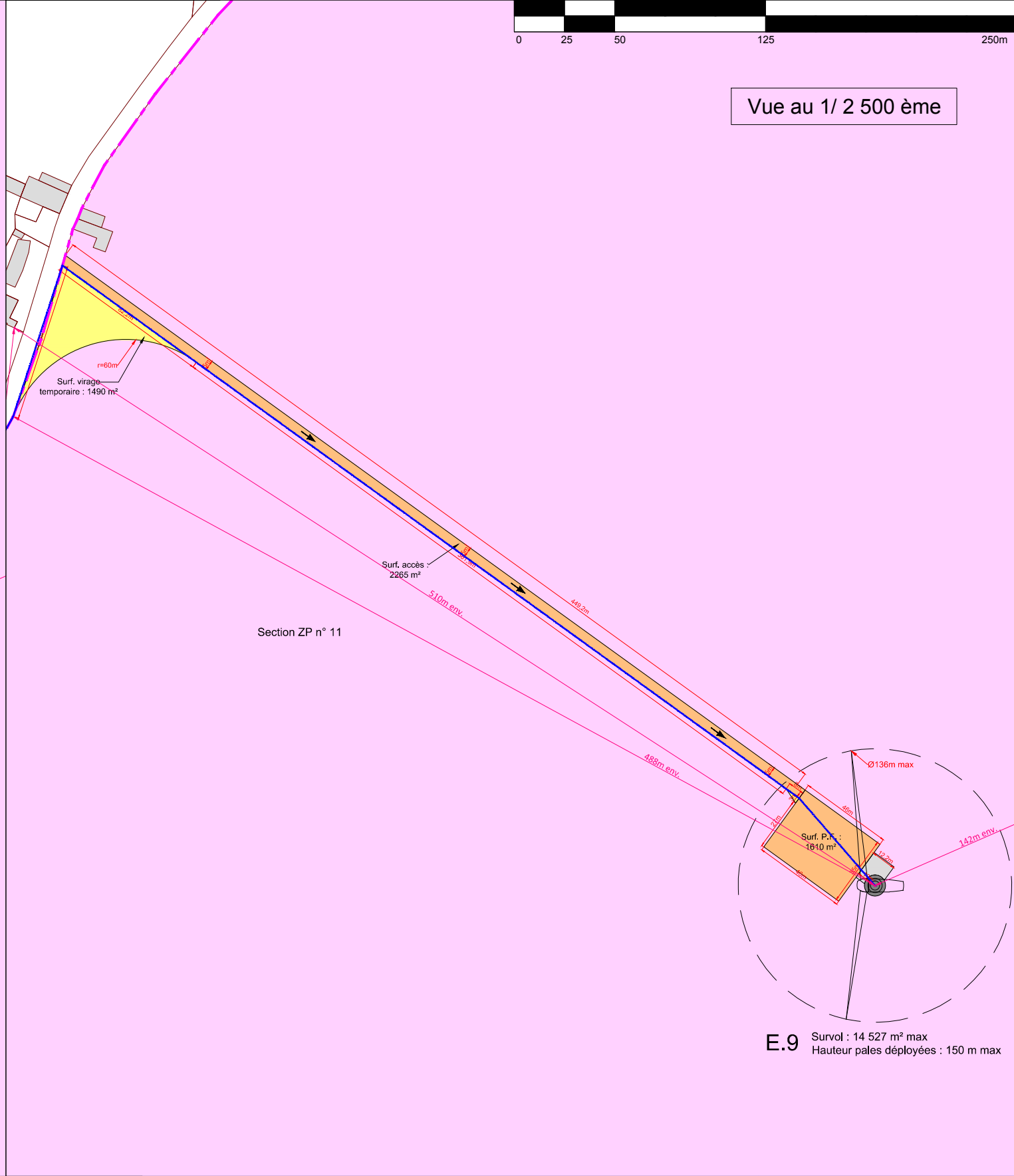
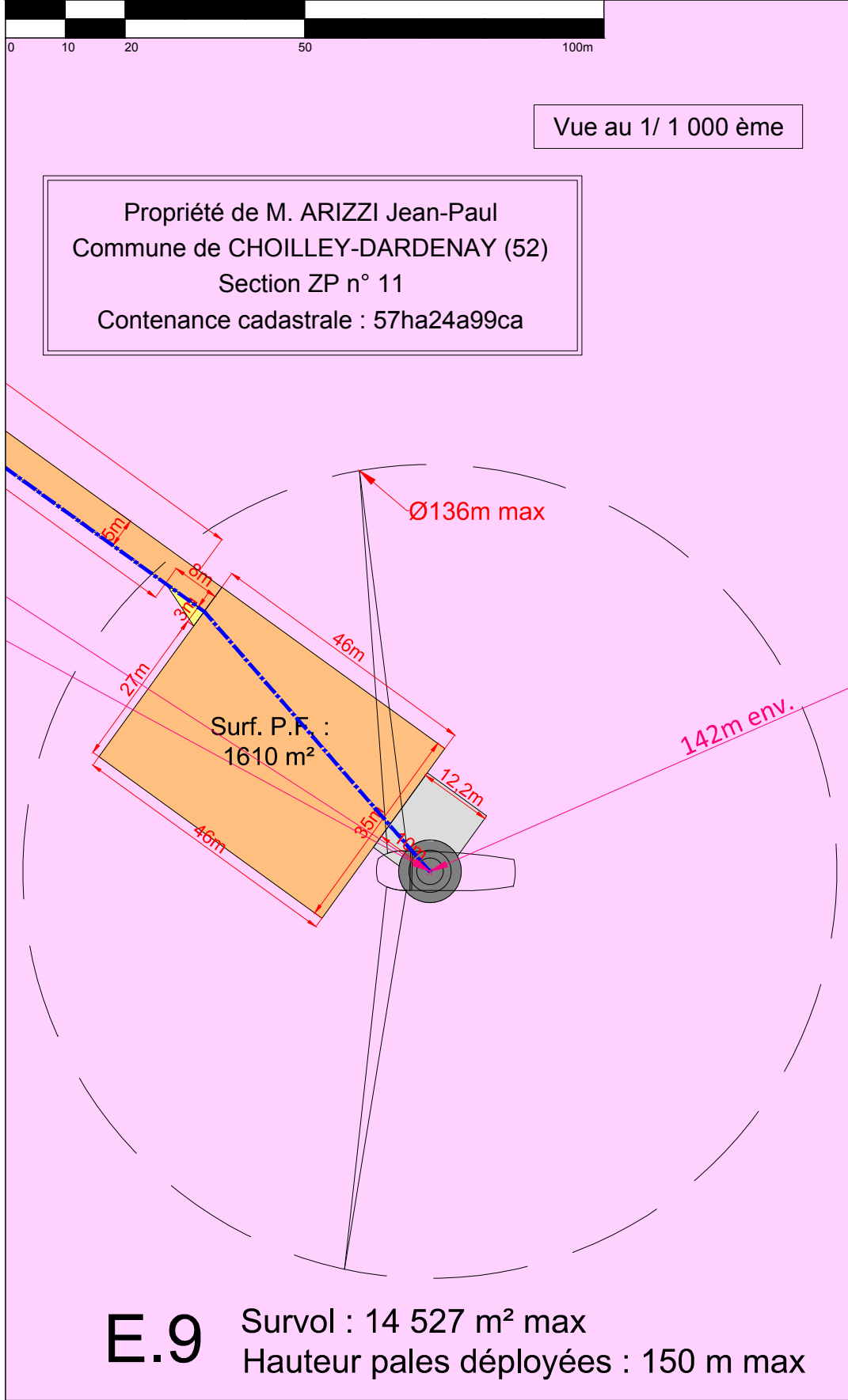
CHOILLEY-DARDENAY (52)
PLAN DE MASSE EOLIENNE E8
ECHELLE - 1/1000

11

Les présents plans sont exclusivement destinés à la DEMANDE D'AUTORISATION UNIQUE. Ils ne sont pas des plans d'exécution et ne peuvent donc en aucun cas être directement utilisés pour réaliser la construction. Toute reproduction même partielle est interdite sans accord écrit du bureau d'études.
 Les limites cadastrales issues des sections digitalisées sont données à titre indicatif, de même que les coordonnées des éoliennes en découlant. Ces positions sont suffisantes pour la DEMANDE D'AUTORISATION UNIQUE. Il est fortement conseillé de procéder à un bornage-délimitation contradictoire afin de garantir au moins les limites des parcelles d'implantation avant la phase travaux.

AGENCE D'ARCHITECTURE EUDES
 64, rue Pasteur - 51000 Châlons en Champagne
 Tel / 03 26 64 20 48 - Fax / 03 26 64 49 95
 contact@eudesarchitecture.com

AU 10.2



Nord

En orange : aménagements permanents (plateforme, piste d'accès...)
 En bleu : liaisons électriques (câbles)
 — Limites communales
 Parcelle d'implantation de l'éolienne obtenue par application cadastrale

En brun : chemins d'accès existants empruntés par les convois pour la livraison de l'éolienne
 En gris : fond de plan cadastral obtenu par digitalisation (limites de propriété apparentes)
 En jaune : aménagements temporaires (virages, surlargeurs pour convois...)
 → Sens d'arrivée des convois

N° E.9	Altitude TN (NGF - IGN69) : 349.0 m env. *	
	Altitude bout de pale (NGF - IGN69) : 499.0 m env. *	
	E	N
NTF / Lambert II Etendu	829 123 m	2 301 300 m
WGS84 (Greenwich)	5°23'17.7" Est	47°40'16.3" Nord

*Altitudes obtenues par interpolation des courbes de niveau des scans 25 de l'IGN

DEMANDE D'AUTORISATION UNIQUE

Maître d'ouvrage :
 EOLE DES CHARMES
 42, rue de Champagne
 51240 VITRY-LA-VILLE
 Tél : 06 37 77 79 91

BUREAU D'ÉTUDES JACQUEL & CHATILLON
 Parc Technologique du Mont Bernard
 18, rue Dom Pérignon
 51000 CHÂLONS-EN-CHAMPAGNE
 Tél : 03 26 21 01 97

AGENCE D'ARCHITECTURE :
 Romain EUDES
 54, rue Pasteur
 51000 CHÂLONS-EN-CHAMPAGNE
 Tél : 03 26 64 20 48 / Fax : 03 26 64 49 95

SCP GUICHARD-SORET :
 Géomètres-Experts-Associés
 Jérôme POTTIER
 2, rue Bégand - 10000 TROYES
 Tél : 03 25 82 68 20 - Dossier n° 179a16

Janvier 2018

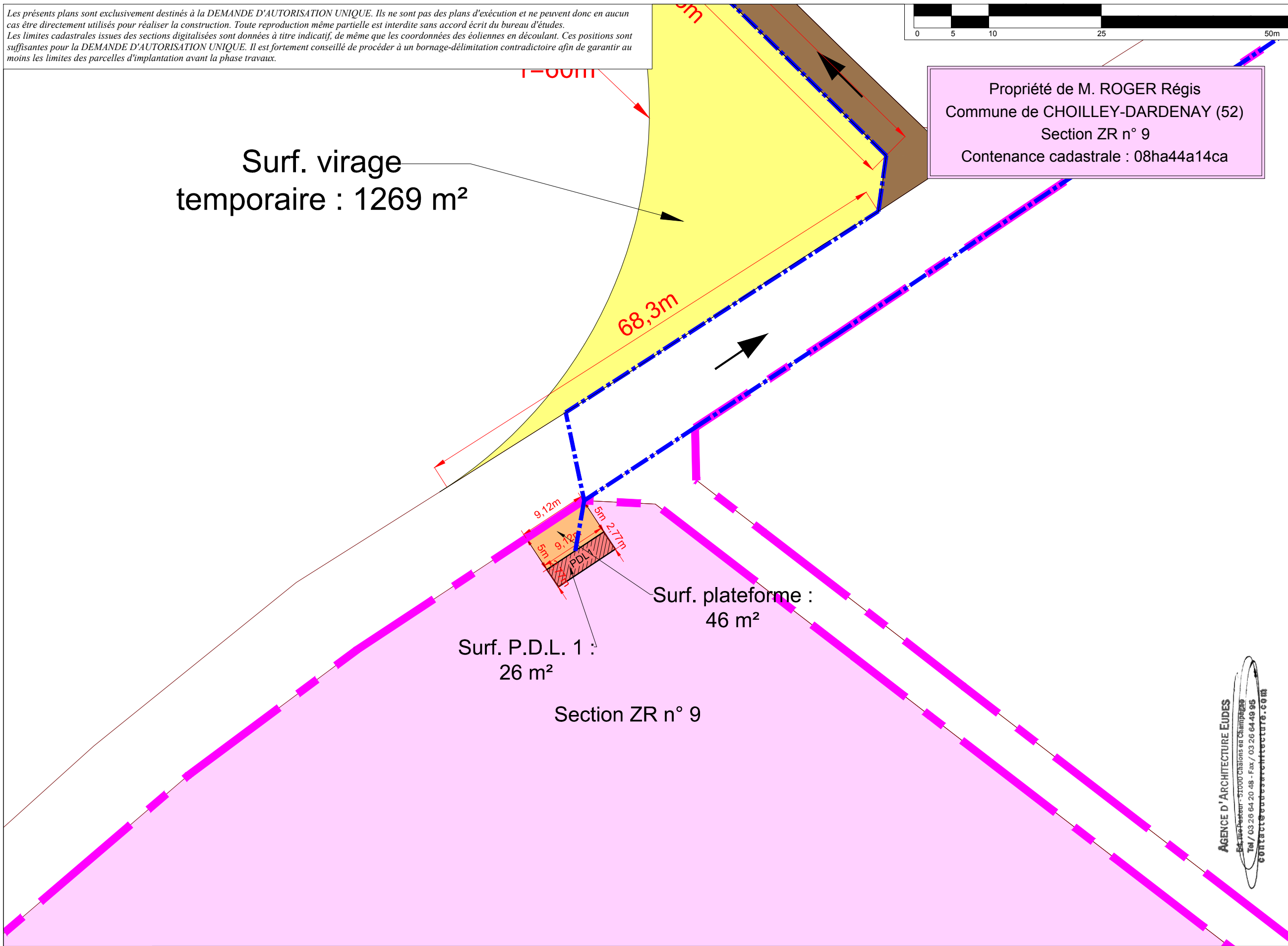
CHOILLEY-DARDENAY (52)

PLAN DE MASSE EOLIENNE E9

ECHELLE - 1/1000

12

Les présents plans sont exclusivement destinés à la DEMANDE D'AUTORISATION UNIQUE. Ils ne sont pas des plans d'exécution et ne peuvent donc en aucun cas être directement utilisés pour réaliser la construction. Toute reproduction même partielle est interdite sans accord écrit du bureau d'études. Les limites cadastrales issues des sections digitalisées sont données à titre indicatif, de même que les coordonnées des éoliennes en découlant. Ces positions sont suffisantes pour la DEMANDE D'AUTORISATION UNIQUE. Il est fortement conseillé de procéder à un bornage-délimitation contradictoire afin de garantir au moins les limites des parcelles d'implantation avant la phase travaux.



Propriété de M. ROGER Régis
Commune de CHOILLEY-DARDENAY (52)
Section ZR n° 9
Contenance cadastrale : 08ha44a14ca

Surf. P.D.L. 1 :
26 m²

Surf. plateforme :
46 m²

Surf. virage
temporaire : 1269 m²

Section ZR n° 9

Maitre d'ouvrage :
EOLE DES CHARMES
42, rue de Champagne
51240 VITRY-LA-VILLE
Tél : 06 37 77 79 91



AGENCE D'ARCHITECTURE :
Romain EUDES
54, rue Pasteur
51000 CHÂLONS-EN-CHAMPAGNE
Tél : 03 26 64 20 48 / Fax : 03 26 64 49 95



SCP GUICHARD-SORET :
Géomètres-Experts-Associés
Jérôme POTTIER
2, rue Bégand - 10000 TROYES
Tél : 03 25 82 68 20 - Dossier n° 179a16



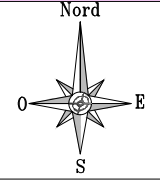
AU 10.2

DEMANDE D'AUTORISATION UNIQUE

Janvier 2018

CHOILLEY-DARDENAY (52)
PLAN DE MASSE DU PDL n° 1
ECHELLE - 1/500

13



- En orange : aménagements permanents (plateforme, piste d'accès...)
- En bleu : liaisons électriques (câbles)
- Limites communales
- Parcelle d'implantation du PDL obtenue par application cadastrale
- PDL Poste de livraison

- En brun : chemins d'accès existants empruntés par les convois pour la livraison de l'éolienne
- En gris : fond de plan cadastral obtenu par digitalisation (limites de propriété apparentes)
- En jaune : aménagements temporaires (virages, surlargeurs pour convois...)
- ➔ Sens d'arrivée des convois

PDL n° 1	Altitude TN (NGF - IGN69) : 343 m env. *	
	Altitude sommet (NGF - IGN69) : 346,39 m env. *	
NTF / Lambert II Etendu	E 828 470 m	N 2 299 163 m
WGS84 (Greenwich)	5°22'42.5" Est	47°39'08.0" Nord

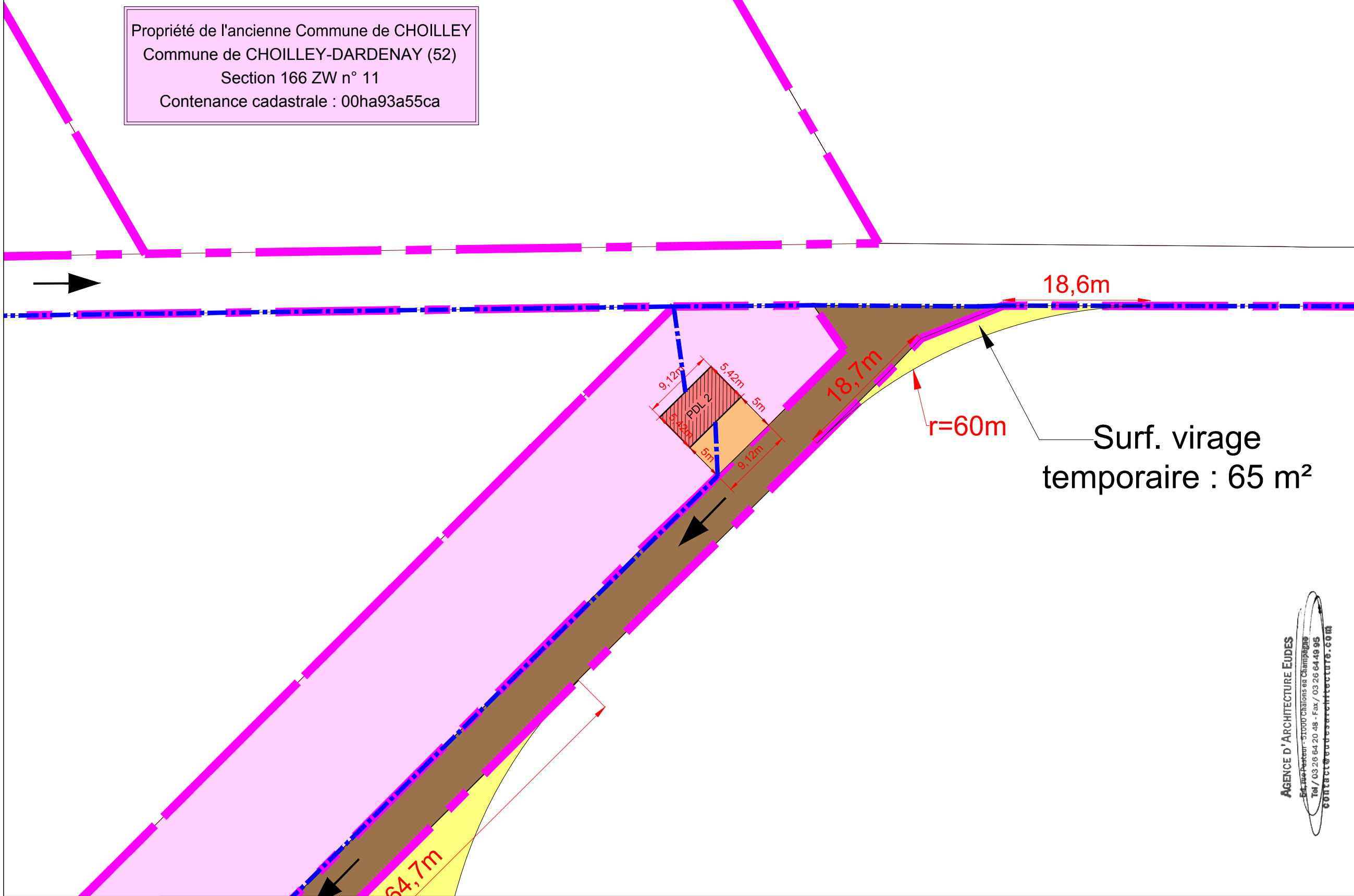
*Altitudes obtenues par interpolation des courbes de niveau des scans 25 de l'IGN

AGENCE D'ARCHITECTURE EUDES
54, rue Pasteur - 51000 Châlons en Champagne
Tél / 03 26 64 20 48 - Fax / 03 26 64 49 95
contact@euudesarchitecture.com

Les présents plans sont exclusivement destinés à la DEMANDE D'AUTORISATION UNIQUE. Ils ne sont pas des plans d'exécution et ne peuvent donc en aucun cas être directement utilisés pour réaliser la construction. Toute reproduction même partielle est interdite sans accord écrit du bureau d'études.
Les limites cadastrales issues des sections digitalisées sont données à titre indicatif, de même que les coordonnées des éoliennes en découlant. Ces positions sont suffisantes pour la DEMANDE D'AUTORISATION UNIQUE. Il est fortement conseillé de procéder à un bornage-délimitation contradictoire afin de garantir au moins les limites des parcelles d'implantation avant la phase travaux.

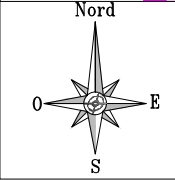


Propriété de l'ancienne Commune de CHOILLEY
Commune de CHOILLEY-DARDENAY (52)
Section 166 ZW n° 11
Contenance cadastrale : 00ha93a55ca



Surf. virage temporaire : 65 m²

AGENCE D'ARCHITECTURE EUDES
54, rue Pasteur
51000 CHÂLONS-EN-CHAMPAGNE
Tel / 03 26 64 20 48 - Fax / 03 26 64 49 95
contact@architecture.eu.com



- En orange : aménagements permanents (plateforme, piste d'accès...)
- En bleu : liaisons électriques (câbles)
- Limites communales
- Parcelle d'implantation du PDL obtenue par application cadastrale
- PDL Poste de livraison

- En brun : chemins d'accès existants empruntés par les convois pour la livraison de l'éolienne
- En gris : fond de plan cadastral obtenu par digitalisation (limites de propriété apparentes)
- En jaune : aménagements temporaires (virages, surlargeurs pour convois...)
- ➔ Sens d'arrivée des convois

PDL n° 2	Altitude TN (NGF - IGN69) : 319 m env. *	
	Altitude sommet (NGF - IGN69) : 323,01 m env. *	
	E	N
NTF / Lambert II Etendu	828 361 m	2 301 066 m
WGS84 (Greenwich)	5°22'40.8" Est	47°40'10.0" Nord

*Altitudes obtenues par interpolation des courbes de niveau des scans 25 de l'IGN

AU 10.2

DEMANDE D'AUTORISATION UNIQUE

Janvier 2018

CHOILLEY-DARDENAY (52)
PLAN DE MASSE DU PDL n° 2
ECHELLE - 1/500

14

Maitre d'ouvrage :
EOLE DES CHARMES
42, rue de Champagne
51240 VITRY-LA-VILLE
Tél : 06 37 77 79 91



BUREAU D'ÉTUDES JACQUEL & CHATILLON
Parc Technologique du Mont Bernard
18, rue Dom Pérignon
51000 CHÂLONS-EN-CHAMPAGNE
Tél : 03 26 21 01 97



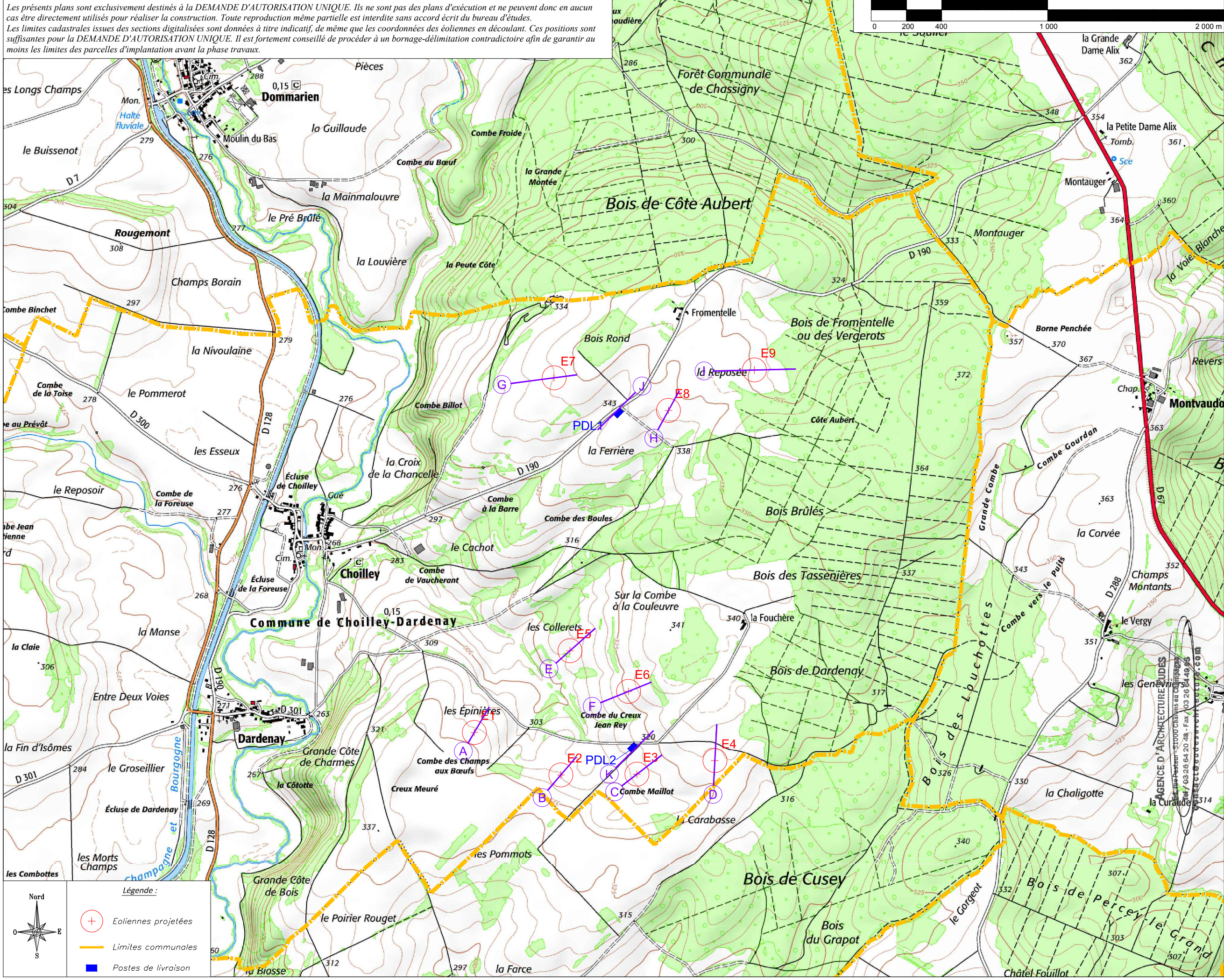
AGENCE D'ARCHITECTURE :
Romain EUDES
54, rue Pasteur
51000 CHÂLONS-EN-CHAMPAGNE
Tél : 03 26 64 20 48 / Fax : 03 26 64 49 95



SCP GUICHARD-SORET :
Géomètres-Experts-Associés
Jérôme POTTIER
2, rue Bégand - 10000 TROYES
Tél : 03 25 82 68 20 - Dossier n° 179a16



Les présents plans sont exclusivement destinés à la DEMANDE D'AUTORISATION UNIQUE. Ils ne sont pas des plans d'exécution et ne peuvent donc en aucun cas être directement utilisés pour réaliser la construction. Toute reproduction même partielle est interdite sans accord écrit du bureau d'études.
 Les limites cadastrales issues des sections digitalisées sont données à titre indicatif, de même que les coordonnées des éoliennes en découplant. Ces positions sont suffisantes pour la DEMANDE D'AUTORISATION UNIQUE. Il est fortement conseillé de procéder à un bornage-délimitation contradictoire afin de garantir au moins les limites des parcelles d'implantation avant la phase travaux.



Nord

Légende :

- Eoliennes projetées
- Limites communales
- Postes de livraison

AU 10.4

DEMANDE D'AUTORISATION UNIQUE

15

Janvier 2018

CHOILLEY-DARDENAY (52)

PLAN DES FILES

1/20 000



AGENCE D'ARCHITECTURE :
 Romain EUDES
 54 rue Pasteur
 51000 CHALONS-EN-CHAMPAGNE
 Tél : 03 26 64 20 48 / Fax : 03 26 64 49 95



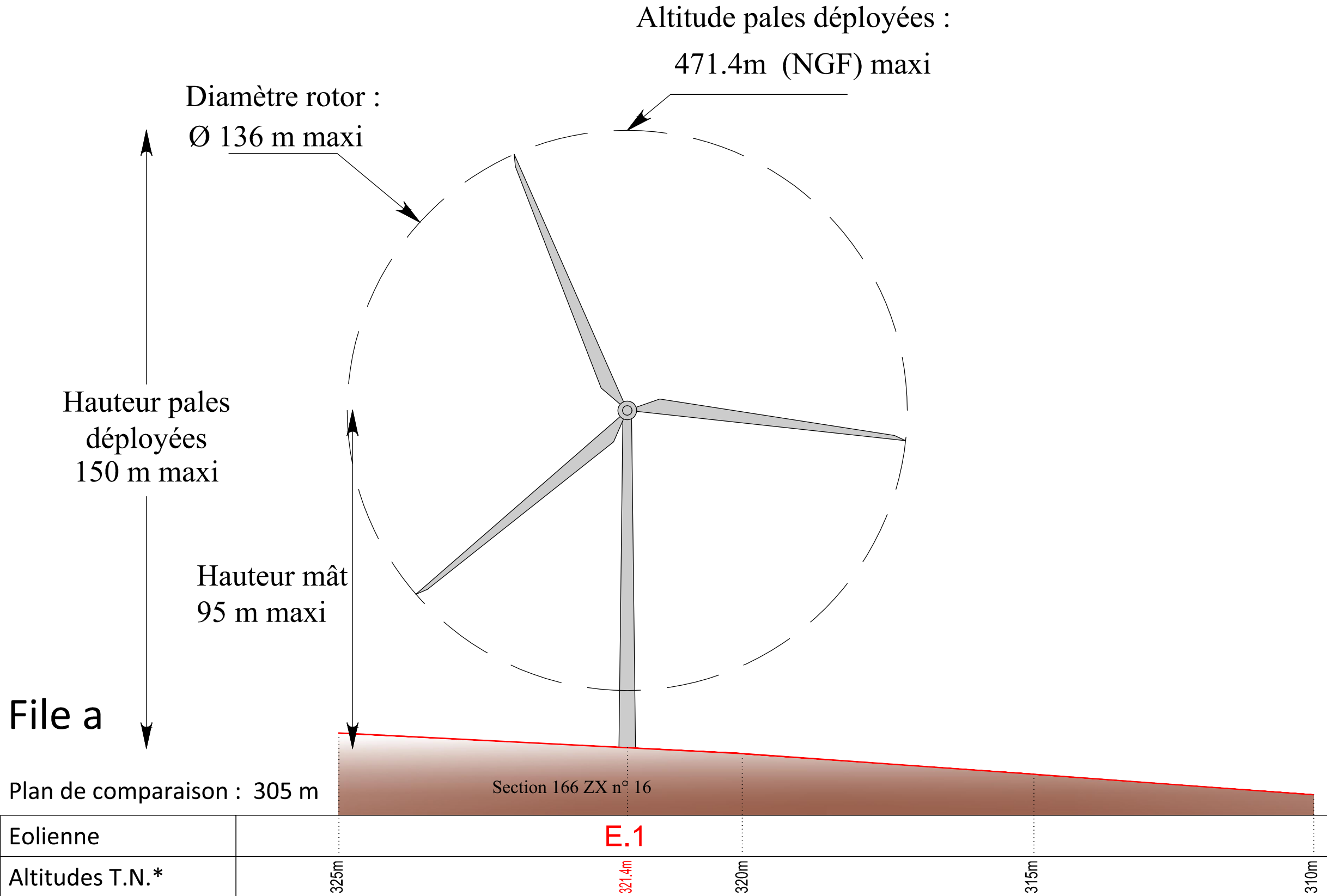
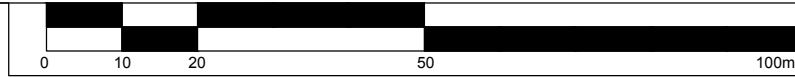
SCP GUICHARD-SORET :
 Géomètres-Experts-Associés
 Jérôme POTTIER
 2, rue Bégand - 10000 TROYES
 Tél : 03 25 82 68 20 - Dossier n° 179a16

Maître d'ouvrage :
 EOLE DES CHARMES
 42, rue de Champagne
 CALYCE 51 240 VITRY-LA-VILLE
 Tél : 06 37 77 79 91



BUREAU D'ÉTUDES JACQUEL & CHATILLON
 Parc Technologique du Mont Bernard
 18, rue Dom Pérignon
 51000 CHALONS-EN-CHAMPAGNE
 Tél : 03 26 21 01 97

Les présents plans sont exclusivement destinés à la DEMANDE D'AUTORISATION UNIQUE. Ils ne sont pas des plans d'exécution et ne peuvent donc en aucun cas être directement utilisés pour réaliser la construction. Toute reproduction même partielle est interdite sans accord écrit du bureau d'études.
 Les limites cadastrales issues des sections digitalisées sont données à titre indicatif, de même que les coordonnées des éoliennes en découlant. Ces positions sont suffisantes pour la DEMANDE D'AUTORISATION UNIQUE. Il est fortement conseillé de procéder à un bornage-délimitation contradictoire afin de garantir au moins les limites des parcelles d'implantation avant la phase travaux.



*Altitudes obtenues par interpolation des courbes de niveau des scans 25 de l' IGN

AGENCE D'ARCHITECTURE EUDES
 54, rue Pasteur - 51000 Châlons en Champagne
 Tel / 03 26 64 20 48 - Fax / 03 26 64 49 95
 contact@eudesarchitecture.com

AU 10.4

DEMANDE D'AUTORISATION UNIQUE

Maitre d'ouvrage :
 EOLE DES CHARMES
 42, rue de Champagne
 51240 VITRY-LA-VILLE
 Tél : 06 37 77 79 91

BUREAU D'ÉTUDES JACQUEL & CHATILLON
 Parc Technologique du Mont Bernard
 18, rue Dom Pérignon
 51000 CHÂLONS-EN-CHAMPAGNE
 Tél : 03 26 21 01 97

AGENCE D'ARCHITECTURE :
 Romain EUDES
 54 rue Pasteur
 51000 CHÂLONS-EN-CHAMPAGNE
 Tél : 03 26 64 20 48 / Fax : 03 26 64 49 95

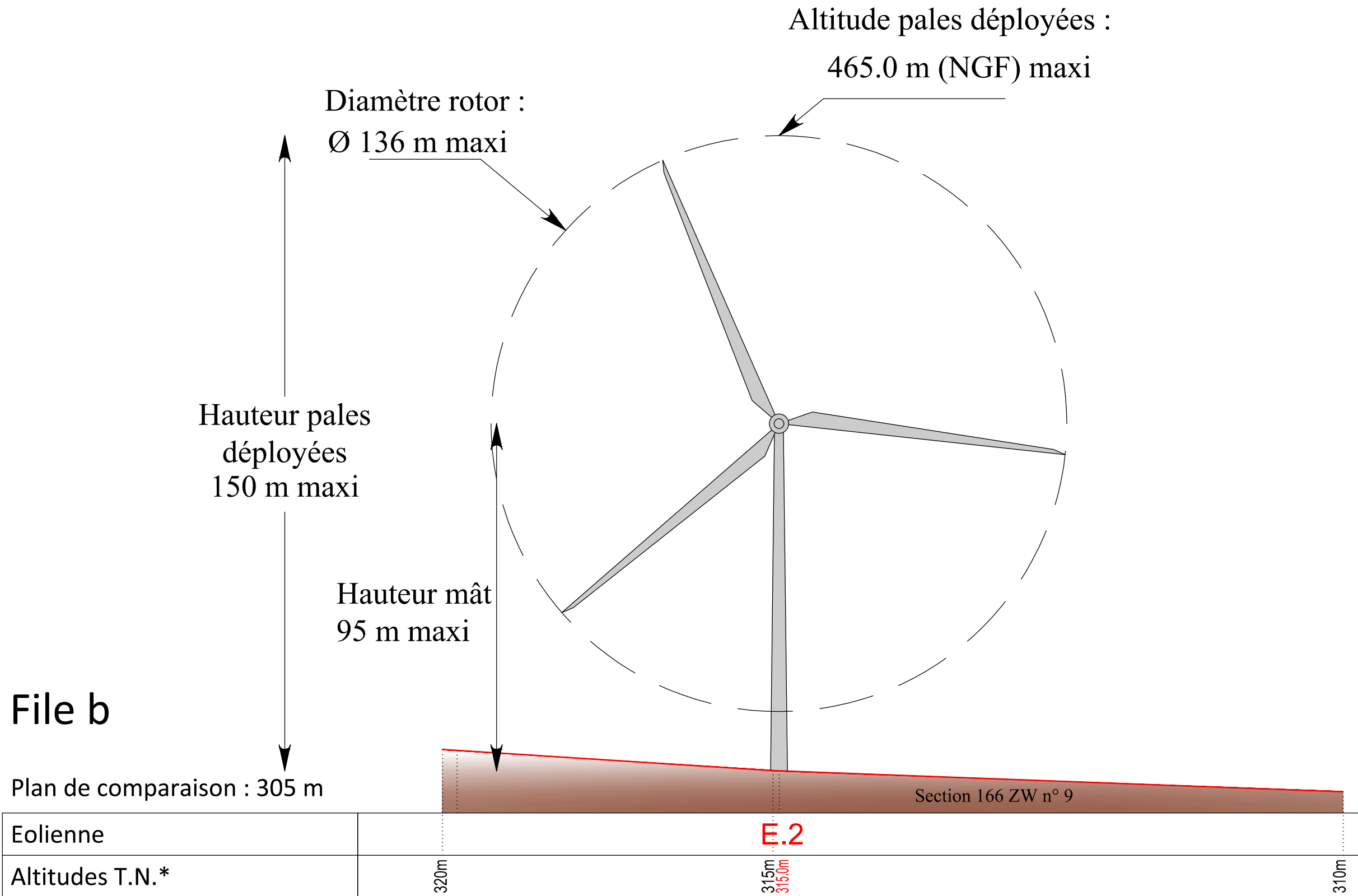
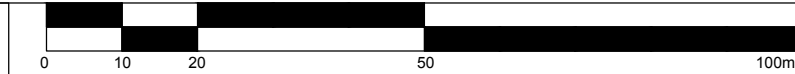
SCP GUICHARD-SORET :
 Géomètres-Experts-Associés
 Jérôme POTTIER
 2, rue Bégand - 10000 TROYES
 Tél : 03 25 82 68 20 - Dossier n° 179a16

Janvier 2018

CHOILLEY-DARDENAY (52)
 Coupe éolienne n° 1
 Echelle : 1/1 000

16

Les présents plans sont exclusivement destinés à la DEMANDE D'AUTORISATION UNIQUE. Ils ne sont pas des plans d'exécution et ne peuvent donc en aucun cas être directement utilisés pour réaliser la construction. Toute reproduction même partielle est interdite sans accord écrit du bureau d'études.
 Les limites cadastrales issues des sections digitalisées sont données à titre indicatif, de même que les coordonnées des éoliennes en découlant. Ces positions sont suffisantes pour la DEMANDE D'AUTORISATION UNIQUE. Il est fortement conseillé de procéder à un bornage-délimitation contradictoire afin de garantir au moins les limites des parcelles d'implantation avant la phase travaux.



*Altitudes obtenues par interpolation des courbes de niveau des scans 25 de l'IGN

AU 10.4

DEMANDE D'AUTORISATION UNIQUE

Maître d'ouvrage :
 EOLE DES CHARMES
 42, rue de Champagne
 51240 VITRY-LA-VILLE
 Tél : 06 37 77 79 91

BUREAU D'ÉTUDES JACQUEL & CHATILLON
 Parc Technologique du Mont Bernard
 18, rue Dom Pérignon
 51000 CHÂLONS-EN-CHAMPAGNE
 Tél : 03 26 21 01 97

AGENCE D'ARCHITECTURE :
 Romain EUDES
 54 rue Pasteur
 51000 CHÂLONS-EN-CHAMPAGNE
 Tél : 03 26 64 20 48 / Fax : 03 26 64 49 95

SCP GUICHARD-SORET :
 Géomètres-Experts-Associés
 Jérôme POTTIER
 2, rue Bégand - 10000 TROYES
 Tél : 03 25 82 68 20 - Dossier n° 179a16

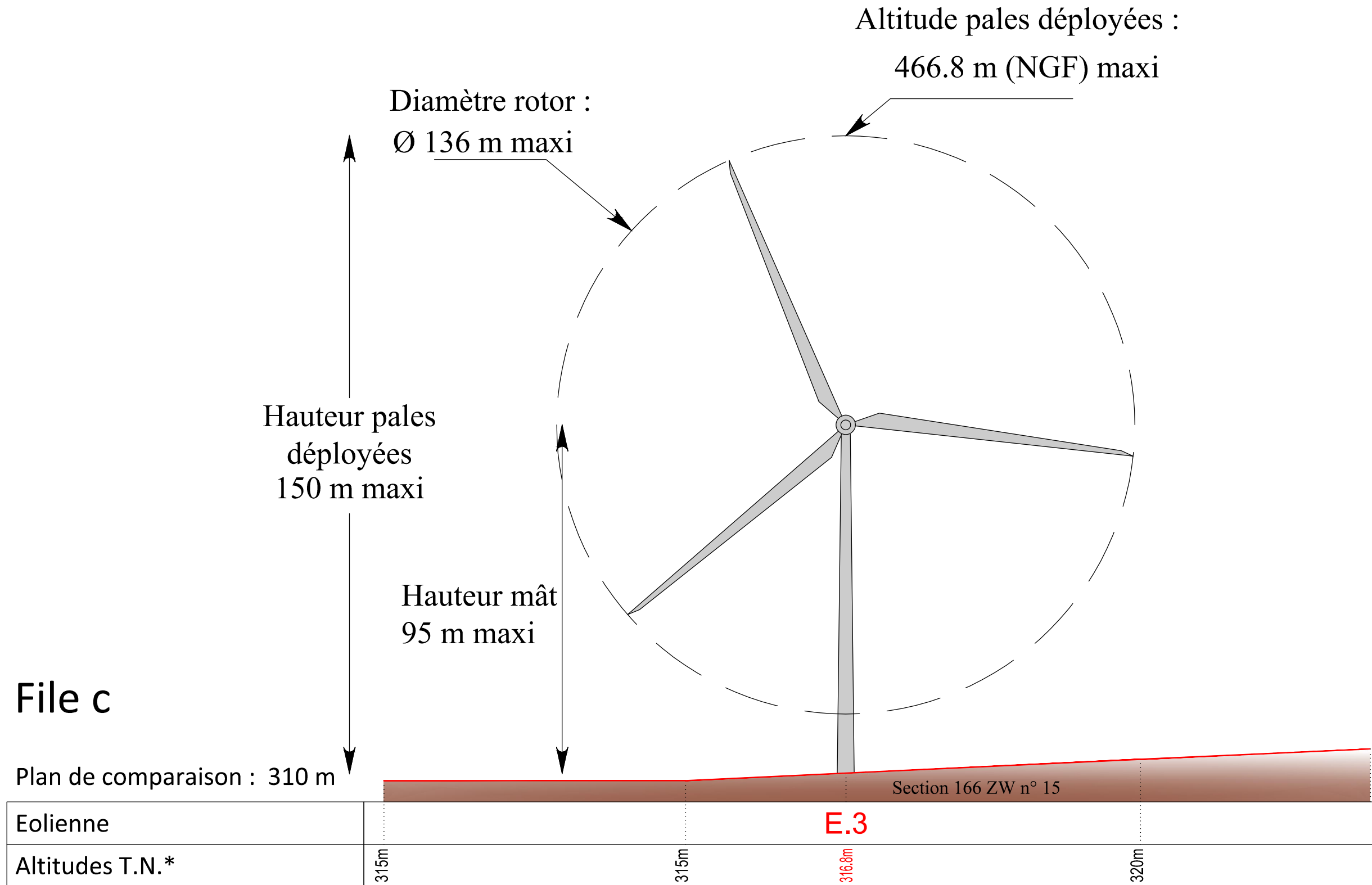
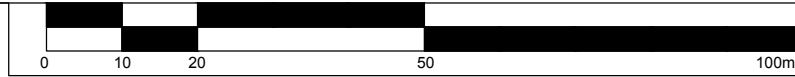
Janvier 2018

CHOILLEY-DARDENAY (52)
 Coupe éolienne n° 2
 Echelle : 1/1 000

17

AGENCE D'ARCHITECTURE EUDES
 54, rue Pasteur - 51000 Châlons en Champagne
 Tel / 03 26 64 20 48 - Fax / 03 26 64 49 95
 contact@eudesarchitecture.com

Les présents plans sont exclusivement destinés à la DEMANDE D'AUTORISATION UNIQUE. Ils ne sont pas des plans d'exécution et ne peuvent donc en aucun cas être directement utilisés pour réaliser la construction. Toute reproduction même partielle est interdite sans accord écrit du bureau d'études.
 Les limites cadastrales issues des sections digitalisées sont données à titre indicatif, de même que les coordonnées des éoliennes en découlant. Ces positions sont suffisantes pour la DEMANDE D'AUTORISATION UNIQUE. Il est fortement conseillé de procéder à un bornage-délimitation contradictoire afin de garantir au moins les limites des parcelles d'implantation avant la phase travaux.



Plan de comparaison : 310 m

Eolienne

Altitudes T.N.*

*Altitudes obtenues par interpolation des courbes de niveau des scans 25 de l'IGN

Section 166 ZW n° 15

E.3

316.8m

AU 10.4

DEMANDE D'AUTORISATION UNIQUE

18

Janvier 2018

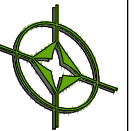
CHOILLEY-DARDENAY (52)
Coupe éolienne n° 3
Echelle : 1/1 000

AGENCE D'ARCHITECTURE :



Romain EUDES
54 rue Pasteur
51000 CHALONS-EN-CHAMPAGNE
Tél : 03 26 64 20 48 / Fax : 03 26 64 49 95

SCP GUICHARD-SORET :
Géomètres-Experts-Associés
Jérôme POTTIER
2, rue Bégand - 10000 TROYES
Tél : 03 25 82 68 20 - Dossier n° 179a16



Maître d'ouvrage :
EOLE DES CHARMES
42, rue de Champagne
51 240 VITRY-LA-VILLE
Tél : 06 37 77 79 91

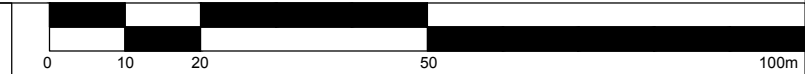


BUREAU D'ÉTUDES JACQUEL & CHATILLON
Parc Technologique du Mont Bernard
18, rue Dom Pérignon
51000 CHALONS-EN-CHAMPAGNE
Tél : 03 26 21 01 97



AGENCE D'ARCHITECTURE EUDES
54, rue Pasteur - 51000 Chalons en Champagne
Tél / 03 26 64 20 48 - Fax / 03 26 64 49 95
contact@eudesarchitecture.com

Les présents plans sont exclusivement destinés à la DEMANDE D'AUTORISATION UNIQUE. Ils ne sont pas des plans d'exécution et ne peuvent donc en aucun cas être directement utilisés pour réaliser la construction. Toute reproduction même partielle est interdite sans accord écrit du bureau d'études.
 Les limites cadastrales issues des sections digitalisées sont données à titre indicatif, de même que les coordonnées des éoliennes en découlant. Ces positions sont suffisantes pour la DEMANDE D'AUTORISATION UNIQUE. Il est fortement conseillé de procéder à un bornage-délimitation contradictoire afin de garantir au moins les limites des parcelles d'implantation avant la phase travaux.

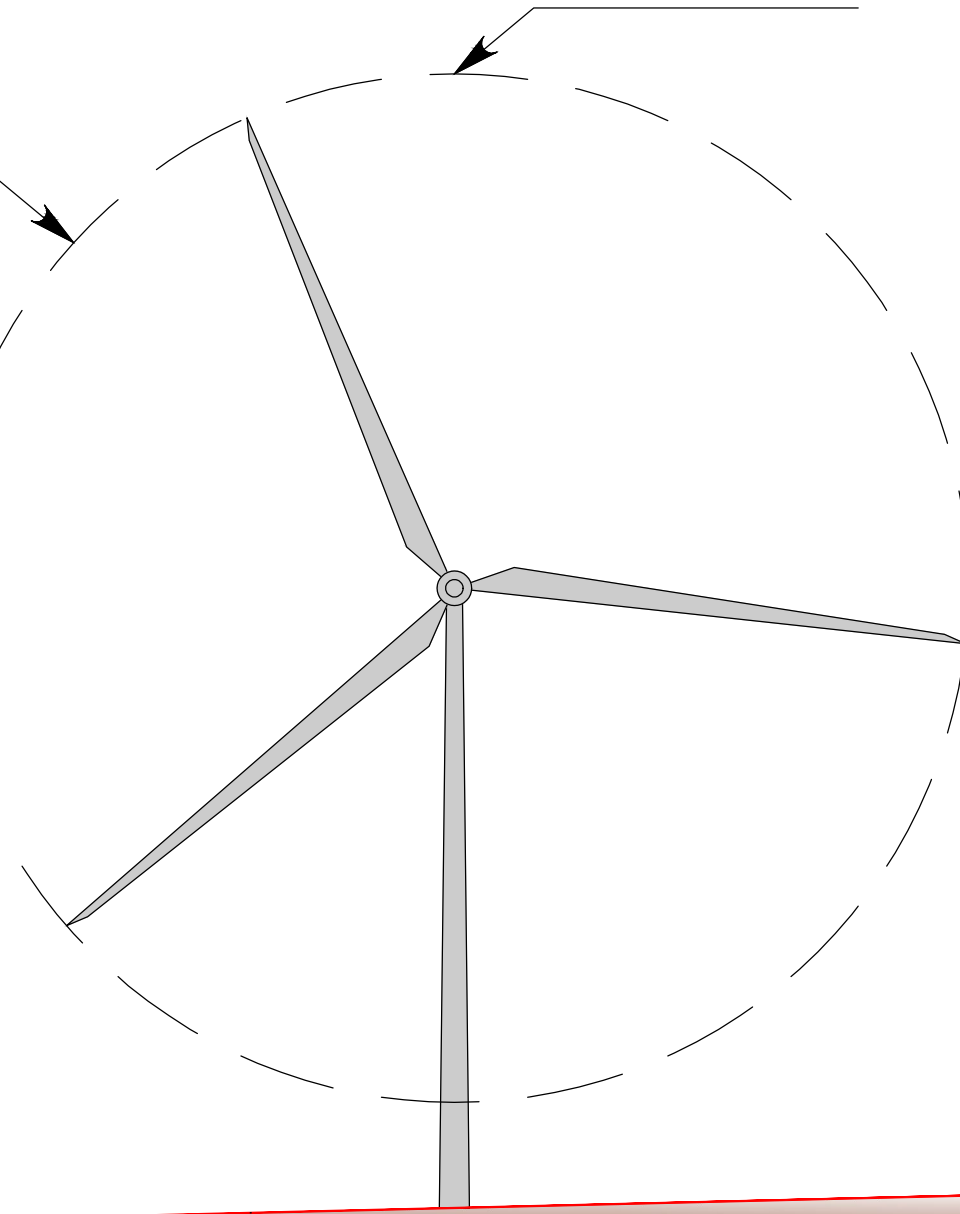


Altitude pales déployées :
478.3m (NGF) maxi

Diamètre rotor :
Ø 136 m maxi


Hauteur pales
déployées
150 m maxi

Hauteur mât
95 m maxi



File d

Plan de comparaison : 320m



*Altitudes obtenues par interpolation des courbes de niveau des scans 25 de l'IGN

AGENCE D'ARCHITECTURE EUDES
 54, rue Pasteur - 51000 Châlons en Champagne
 Tel / 03 26 64 20 48 - Fax / 03 26 64 49 95
 contact@eudesarchitecture.com

AU 10.4

DEMANDE D'AUTORISATION UNIQUE

19

Janvier 2018

CHOILLEY-DARDENAY (52)
 Coupe éolienne n° 4
 Echelle : 1/1 000

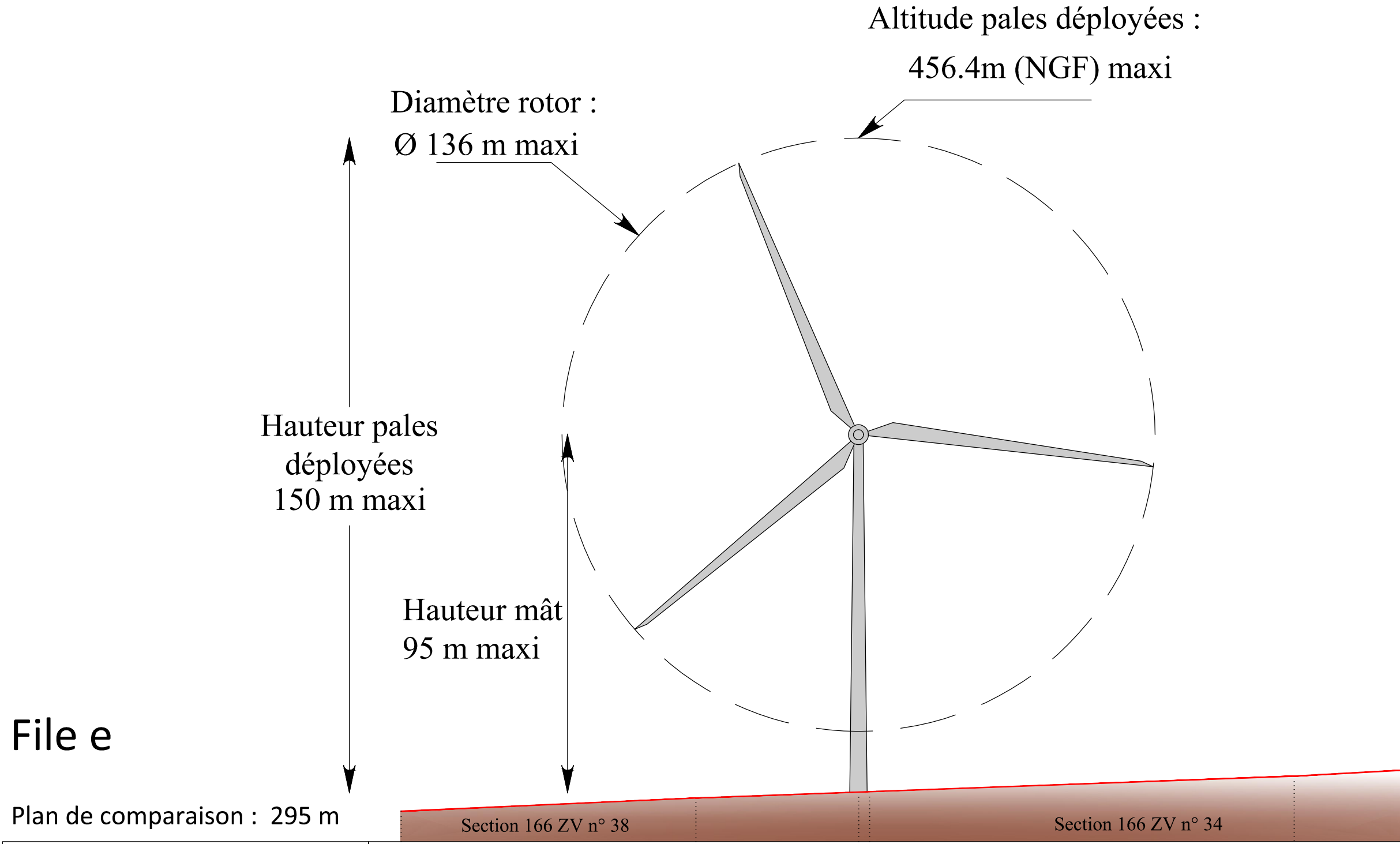
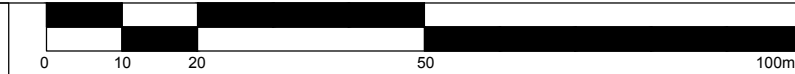
Maître d'ouvrage :
 EOLE DES CHARMES
 42, rue de Champagne
 51 240 VITRY-LA-VILLE
 Tél : 06 37 77 99 91

BUREAU D'ÉTUDES JACQUEL & CHATILLON
 Parc Technologique du Mont Bernard
 18, rue Dom Pérignon
 51000 CHÂLONS-EN-CHAMPAGNE
 Tél : 03 26 21 01 97

AGENCE D'ARCHITECTURE :
 Romain EUDES
 54 rue Pasteur
 51000 CHÂLONS-EN-CHAMPAGNE
 Tél : 03 26 64 20 48 / Fax : 03 26 64 49 95

SCP GUICHARD-SORET :
 Géomètres-Experts-Associés
 Jérôme POTTIER
 2, rue Bégand - 10000 TROYES
 Tél : 03 25 82 68 20 - Dossier n° 179a16

Les présents plans sont exclusivement destinés à la DEMANDE D'AUTORISATION UNIQUE. Ils ne sont pas des plans d'exécution et ne peuvent donc en aucun cas être directement utilisés pour réaliser la construction. Toute reproduction même partielle est interdite sans accord écrit du bureau d'études.
 Les limites cadastrales issues des sections digitalisées sont données à titre indicatif, de même que les coordonnées des éoliennes en découlant. Ces positions sont suffisantes pour la DEMANDE D'AUTORISATION UNIQUE. Il est fortement conseillé de procéder à un bornage-délimitation contradictoire afin de garantir au moins les limites des parcelles d'implantation avant la phase travaux.



Eolienne			
Altitudes T.N.*	305m	306.4m	310m

*Altitudes obtenues par interpolation des courbes de niveau des scans 25 de l' IGN

AGENCE D'ARCHITECTURE EUDES
 54, rue Pasteur - 51000 Châlons en Champagne
 Tel / 03 26 64 20 48 - Fax / 03 26 64 49 95
 contact@eudesarchitecture.com

AU 10.4

DEMANDE D'AUTORISATION UNIQUE

Janvier 2018

CHOILLEY-DARDENAY (52)
 Coupe éolienne n° 5
 Echelle : 1/1 000

20

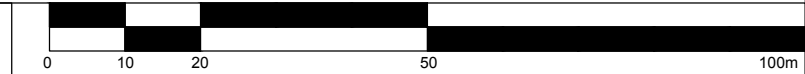
Maître d'ouvrage :
 EOLE DES CHARMES
 42, rue de Champagne
 51240 VITRY-LA-VILLE
 Tél : 06 37 77 79 91

BUREAU D'ÉTUDES JACQUEL & CHATILLON
 Parc Technologique du Mont Bernard
 18, rue Dom Pérignon
 51000 CHÂLONS-EN-CHAMPAGNE
 Tél : 03 26 21 01 97

AGENCE D'ARCHITECTURE :
 Romain EUDES
 54 rue Pasteur
 51000 CHÂLONS-EN-CHAMPAGNE
 Tél : 03 26 64 20 48 / Fax : 03 26 64 49 95

SCP GUICHARD-SORET :
 Géomètres-Experts-Associés
 Jérôme POTTIER
 2, rue Bégand - 10000 TROYES
 Tél : 03 25 82 68 20 - Dossier n° 179a16

Les présents plans sont exclusivement destinés à la DEMANDE D'AUTORISATION UNIQUE. Ils ne sont pas des plans d'exécution et ne peuvent donc en aucun cas être directement utilisés pour réaliser la construction. Toute reproduction même partielle est interdite sans accord écrit du bureau d'études.
 Les limites cadastrales issues des sections digitalisées sont données à titre indicatif, de même que les coordonnées des éoliennes en découlant. Ces positions sont suffisantes pour la DEMANDE D'AUTORISATION UNIQUE. Il est fortement conseillé de procéder à un bornage-délimitation contradictoire afin de garantir au moins les limites des parcelles d'implantation avant la phase travaux.



File f

Plan de comparaison : 315 m



*Altitudes obtenues par interpolation des courbes de niveau des scans 25 de l' IGN

Altitude pales déployées :
476.7m (NGF) maxi

Diamètre rotor :
Ø 136 m maxi

Hauteur pales
déployées
150 m maxi

Hauteur mât
95 m maxi

AU 10.4

DEMANDE D'AUTORISATION UNIQUE

Maître d'ouvrage :
EOLE DES CHARMES
42, rue de Champagne
51240 VITRY-LA-VILLE
Tél : 06 37 77 79 91

BUREAU D'ÉTUDES JACQUEL & CHATILLON
Parc Technologique du Mont Bernard
18, rue Dom Pérignon
51000 CHÂLONS-EN-CHAMPAGNE
Tél : 03 26 21 01 97

AGENCE D'ARCHITECTURE :
Romain EUDES
54 rue Pasteur
51000 CHÂLONS-EN-CHAMPAGNE
Tél : 03 26 64 20 48 / Fax : 03 26 64 49 95

SCP GUICHARD-SORET :
Géomètres-Experts-Associés
Jérôme POTTIER
2, rue Bégand - 10000 TROYES
Tél : 03 25 82 68 20 - Dossier n° 179a16

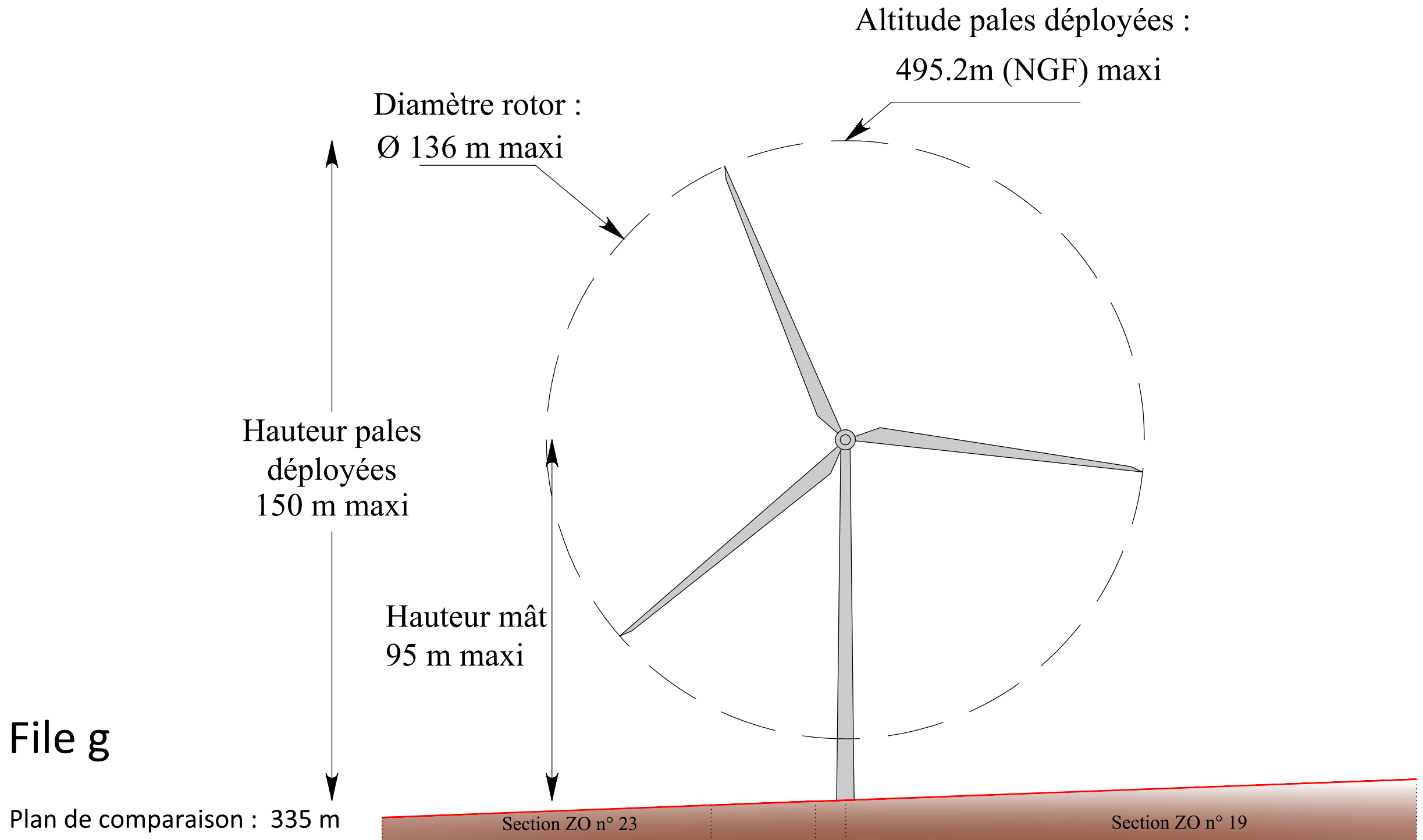
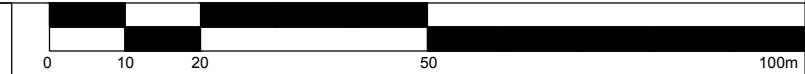
Janvier 2018

CHOILLEY-DARDENAY (52)
Coupe éolienne n° 6
Echelle : 1/1 000

21

AGENCE D'ARCHITECTURE EUDES
54, rue Pasteur - 51000 Châlons en Champagne
Tél / 03 26 64 20 48 - Fax / 03 26 64 49 95
contact@eudesarchitecture.com

Les présents plans sont exclusivement destinés à la DEMANDE D'AUTORISATION UNIQUE. Ils ne sont pas des plans d'exécution et ne peuvent donc en aucun cas être directement utilisés pour réaliser la construction. Toute reproduction même partielle est interdite sans accord écrit du bureau d'études.
 Les limites cadastrales issues des sections digitalisées sont données à titre indicatif, de même que les coordonnées des éoliennes en découlant. Ces positions sont suffisantes pour la DEMANDE D'AUTORISATION UNIQUE. Il est fortement conseillé de procéder à un bornage-délimitation contradictoire afin de garantir au moins les limites des parcelles d'implantation avant la phase travaux.



Eolienne					
Altitudes T.N.*			345m	345.2m	350m

*Altitudes obtenues par interpolation des courbes de niveau des scans 25 de l' IGN

AGENCE D'ARCHITECTURE EUDES
 54, rue Pasteur - 51000 Châlons en Champagne
 Tél / 03 26 64 20 48 - Fax / 03 26 64 49 95
 contact@eudesarchitecture.com

AU 10.4

DEMANDE D'AUTORISATION UNIQUE

Maître d'ouvrage :
 EOLE DES CHARMES
 42, rue de Champagne
 51240 VITRY-LA-VILLE
 Tél : 06 37 77 79 91

BUREAU D'ÉTUDES JACQUEL & CHATILLON
 Parc Technologique du Mont Bernard
 18, rue Dom Pérignon
 51000 CHÂLONS-EN-CHAMPAGNE
 Tél : 03 26 21 01 97

AGENCE D'ARCHITECTURE :
 Romain EUDES
 54 rue Pasteur
 51000 CHÂLONS-EN-CHAMPAGNE
 Tél : 03 26 64 20 48 / Fax : 03 26 64 49 95

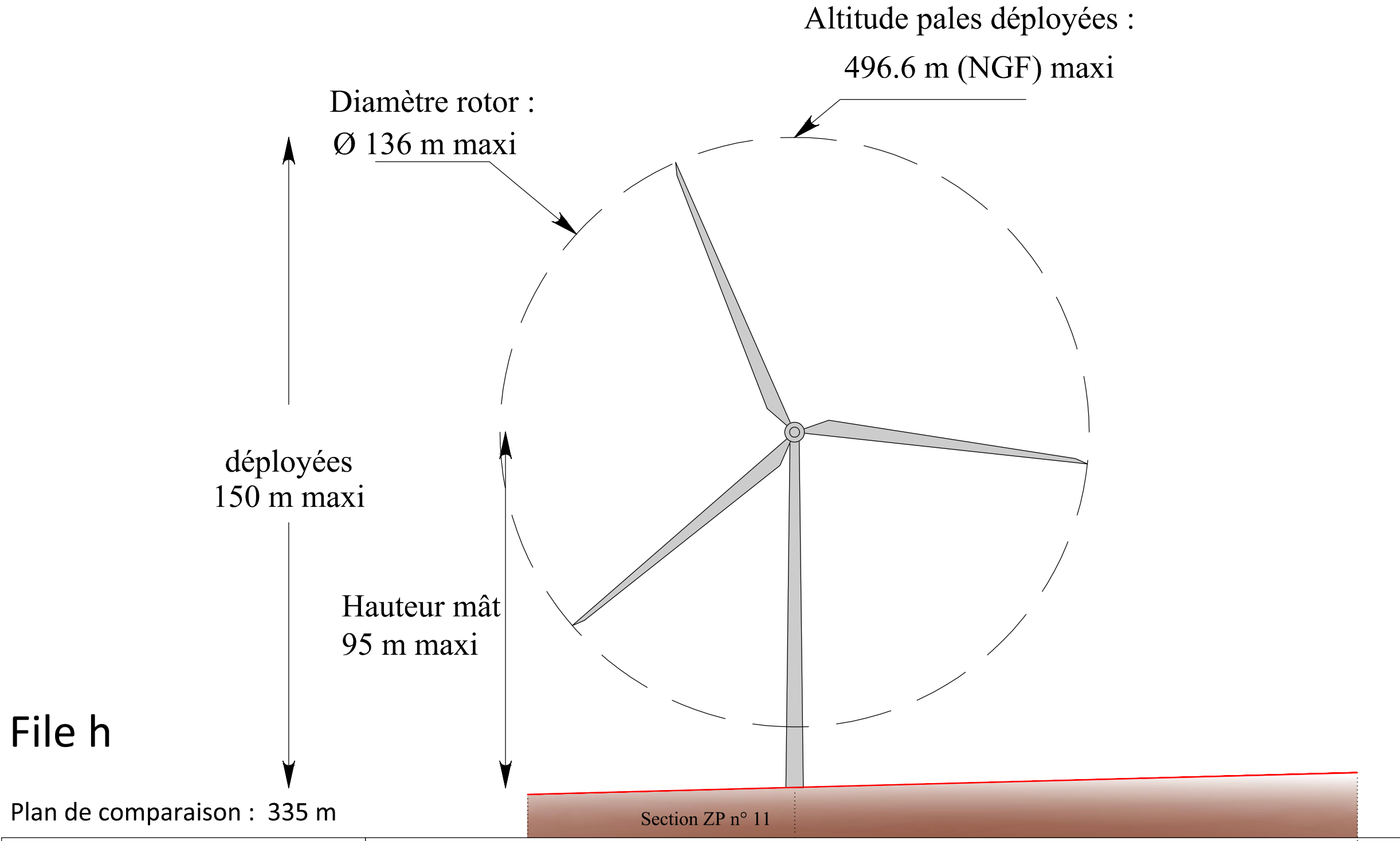
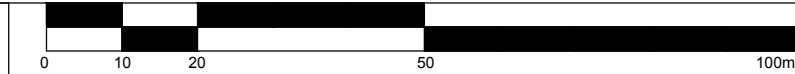
SCP GUICHARD-SORET :
 Géomètres-Experts-Associés
 Jérôme POTTIER
 2, rue Bégand - 10000 TROYES
 Tél : 03 25 82 68 20 - Dossier n° 179a16

Janvier 2018

CHOILLEY-DARDENAY (52)
 Coupe éolienne n° 7
 Echelle : 1/1 000

22

Les présents plans sont exclusivement destinés à la DEMANDE D'AUTORISATION UNIQUE. Ils ne sont pas des plans d'exécution et ne peuvent donc en aucun cas être directement utilisés pour réaliser la construction. Toute reproduction même partielle est interdite sans accord écrit du bureau d'études.
 Les limites cadastrales issues des sections digitalisées sont données à titre indicatif, de même que les coordonnées des éoliennes en découlant. Ces positions sont suffisantes pour la DEMANDE D'AUTORISATION UNIQUE. Il est fortement conseillé de procéder à un bornage-délimitation contradictoire afin de garantir au moins les limites des parcelles d'implantation avant la phase travaux.



Eolienne			
Altitudes T.N.*	345m	346.6m	350m

*Altitudes obtenues par interpolation des courbes de niveau des scans 25 de l'IGN

AU 10.4

DEMANDE D'AUTORISATION UNIQUE

Maître d'ouvrage :
 EOLE DES CHARMES
 42, rue de Champagne
 51240 VITRY-LA-VILLE
 Tél : 06 37 77 79 91



BUREAU D'ÉTUDES JACQUEL & CHATILLON
 Parc Technologique du Mont Bernard
 18, rue Dom Pérignon
 51000 CHÂLONS-EN-CHAMPAGNE
 Tél : 03 26 21 01 97

AGENCE D'ARCHITECTURE :
 Romain EUDES
 54 rue Pasteur
 51000 CHÂLONS-EN-CHAMPAGNE
 Tél : 03 26 64 20 48 / Fax : 03 26 64 49 95



SCP GUICHARD-SORET :
 Géomètres-Experts-Associés
 Jérôme POTTIER
 2, rue Bégand - 10000 TROYES
 Tél : 03 25 82 68 20 - Dossier n° 179a16

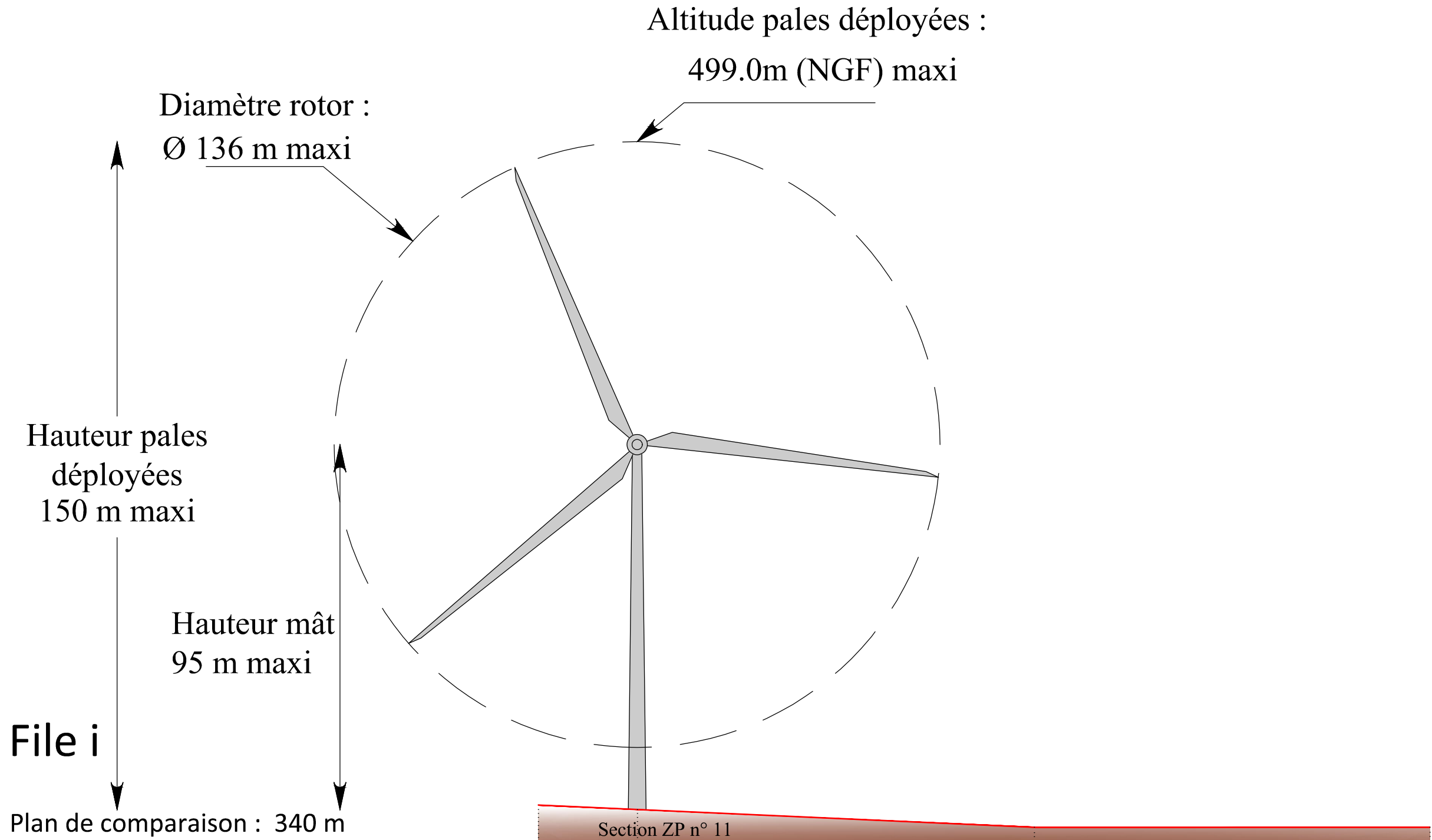
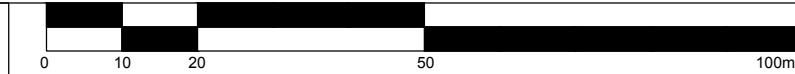


Janvier 2018

CHOILLEY-DARDENAY (52)
 Coupe éolienne n° 8
 Echelle : 1/1 000

23

Les présents plans sont exclusivement destinés à la DEMANDE D'AUTORISATION UNIQUE. Ils ne sont pas des plans d'exécution et ne peuvent donc en aucun cas être directement utilisés pour réaliser la construction. Toute reproduction même partielle est interdite sans accord écrit du bureau d'études.
 Les limites cadastrales issues des sections digitalisées sont données à titre indicatif, de même que les coordonnées des éoliennes en découlant. Ces positions sont suffisantes pour la DEMANDE D'AUTORISATION UNIQUE. Il est fortement conseillé de procéder à un bornage-délimitation contradictoire afin de garantir au moins les limites des parcelles d'implantation avant la phase travaux.



Eolienne		E.9	
Altitudes T.N.*	350m	349.0	345m

*Altitudes obtenues par interpolation des courbes de niveau des scans 25 de l'IGN

AGENCE D'ARCHITECTURE EUDES
 54, rue Pasteur - 51000 Châlons en Champagne
 Tel / 03 26 64 20 48 - Fax / 03 26 64 49 95
 contact@eudesarchitecture.com

AU 10.4

DEMANDE D'AUTORISATION UNIQUE

Maitre d'ouvrage :
 EOLE DES CHARMES
 42, rue de Champagne
 51240 VITRY-LA-VILLE
 Tél : 06 37 77 79 91

BUREAU D'ÉTUDES JACQUEL & CHATILLON
 Parc Technologique du Mont Bernard
 18, rue Dom Pérignon
 51000 CHÂLONS-EN-CHAMPAGNE
 Tél : 03 26 21 01 97

AGENCE D'ARCHITECTURE :
 Romain EUDES
 54 rue Pasteur
 51000 CHÂLONS-EN-CHAMPAGNE
 Tél : 03 26 64 20 48 / Fax : 03 26 64 49 95

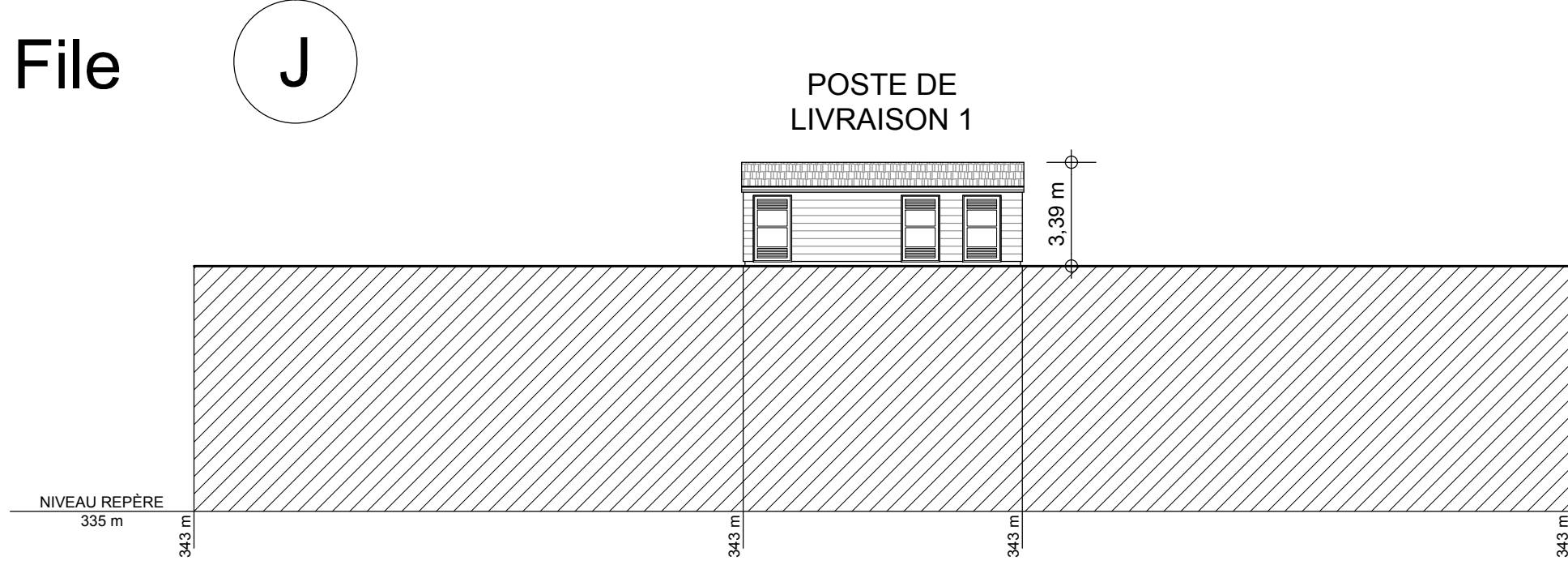
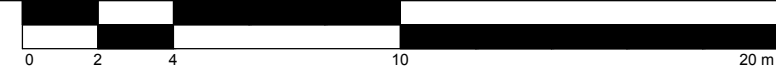
SCP GUICHARD-SORET :
 Géomètres-Experts-Associés
 Jérôme POTTIER
 2, rue Bégand - 10000 TROYES
 Tél : 03 25 82 68 20 - Dossier n° 179a16

Janvier 2018

CHOILLEY-DARDENAY (52)
 Coupe éolienne n° 9
 Echelle : 1/1 000

24

Les présents plans sont exclusivement destinés à la DEMANDE D'AUTORISATION UNIQUE. Ils ne sont pas des plans d'exécution et ne peuvent donc en aucun cas être directement utilisés pour réaliser la construction. Toute reproduction même partielle est interdite sans accord écrit du bureau d'études.
 Les limites cadastrales issues des sections digitalisées sont données à titre indicatif, de même que les coordonnées des éoliennes en découlant. Ces positions sont suffisantes pour la DEMANDE D'AUTORISATION UNIQUE. Il est fortement conseillé de procéder à un bornage-délimitation contradictoire afin de garantir au moins les limites des parcelles d'implantation avant la phase travaux.



AGENCE D'ARCHITECTURE EUDES
 54, rue Pasteur
 51000 CHÂLONS-EN-CHAMPAGNE
 Tél : 03 26 64 20 48 - Fax : 03 26 64 49 95
 contact@euudesarchitecture.com

25

DEMANDE D'AUTORISATION UNIQUE

AU 10.4

Janvier 2018

CHOILLEY-DARDENAY (52)
 Coupe Poste de livraison 1
 1/200

AGENCE D'ARCHITECTURE :
 Romain EUDES
 54, rue Pasteur
 51000 CHÂLONS-EN-CHAMPAGNE
 Tél : 03 26 64 20 48 / Fax : 03 26 64 49 95

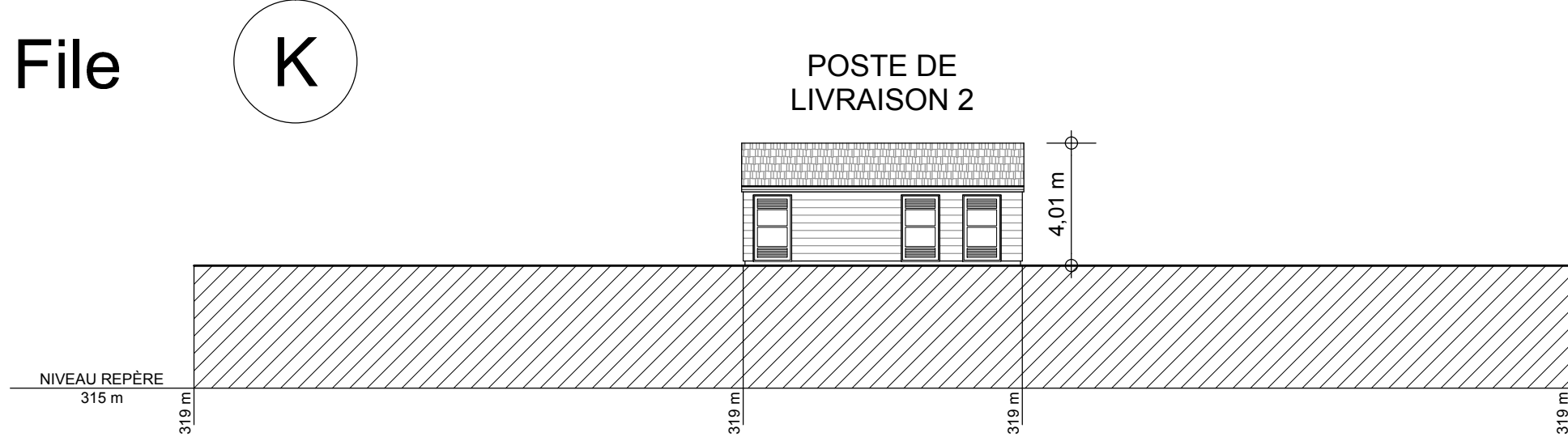
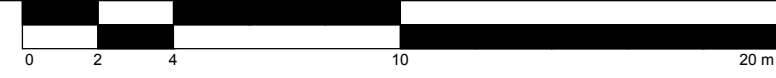
S.C.P. GUICHARD-SORET :
 Géomètres-Experts-Associés
 Jérôme POTTIER
 2, rue Bégand - 10000 TROYES
 Tél : 03 25 82 68 20 - Dossier n° 179a16

MAÎTRE D'OUVRAGE :
 ÉOLE DES CHARMES
 42, rue de Champagne
 51240 VITRY-LA-VILLE
 Tél : 06 37 77 79 91

BUREAU D'ÉTUDES JACQUEL & CHATILLON :
 Parc Technologique du Mont Bernard
 18, rue Dom Pérignon
 51000 CHÂLONS-EN-CHAMPAGNE
 Tél : 03 26 21 01 97

* Altitudes obtenues par interpolation des courbes de niveau du scan 25 de l'IGN

Les présents plans sont exclusivement destinés à la DEMANDE D'AUTORISATION UNIQUE. Ils ne sont pas des plans d'exécution et ne peuvent donc en aucun cas être directement utilisés pour réaliser la construction. Toute reproduction même partielle est interdite sans accord écrit du bureau d'études.
 Les limites cadastrales issues des sections digitalisées sont données à titre indicatif, de même que les coordonnées des éoliennes en découlant. Ces positions sont suffisantes pour la DEMANDE D'AUTORISATION UNIQUE. Il est fortement conseillé de procéder à un bornage-délimitation contradictoire afin de garantir au moins les limites des parcelles d'implantation avant la phase travaux.



AGENCE D'ARCHITECTURE EUDES
 54, rue Pasteur
 51000 CHÂLONS-EN-CHAMPAGNE
 Tél : 03 26 64 20 48 - Fax : 03 26 64 49 95
 contact@architecture.eu.com

* Altitudes obtenues par interpolation des courbes de niveau du scan 25 de l'IGN

AU 10.4

DEMANDE D'AUTORISATION UNIQUE

26

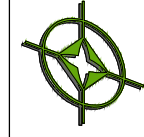
Janvier 2018

CHOILLEY-DARDENAY (52)
 Coupe Poste de livraison 2
 1/200

AGENCE D'ARCHITECTURE :
 Romain EUDES
 54, rue Pasteur
 51000 CHÂLONS-EN-CHAMPAGNE
 Tél : 03 26 64 20 48 / Fax : 03 26 64 49 95



S.C.P. GUICHARD-SORET :
 Géomètres-Experts-Associés
 Jérôme POTTIER
 2, rue Bégand - 10000 TROYES
 Tél : 03 25 82 68 20 - Dossier n° 179a16



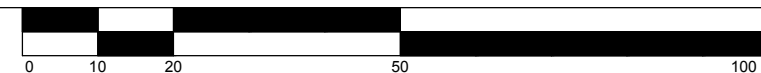
MAÎTRE D'OUVRAGE :
 ÉOLE DES CHARMES
 42, rue de Champagne
 51240 VITRY-LA-VILLE
 Tél : 06 37 77 79 91



BUREAU D'ÉTUDES JACQUEL & CHATILLON :
 Parc Technologique du Mont Bernard
 18, rue Dom Pérignon
 51000 CHÂLONS-EN-CHAMPAGNE
 Tél : 03 26 21 01 97

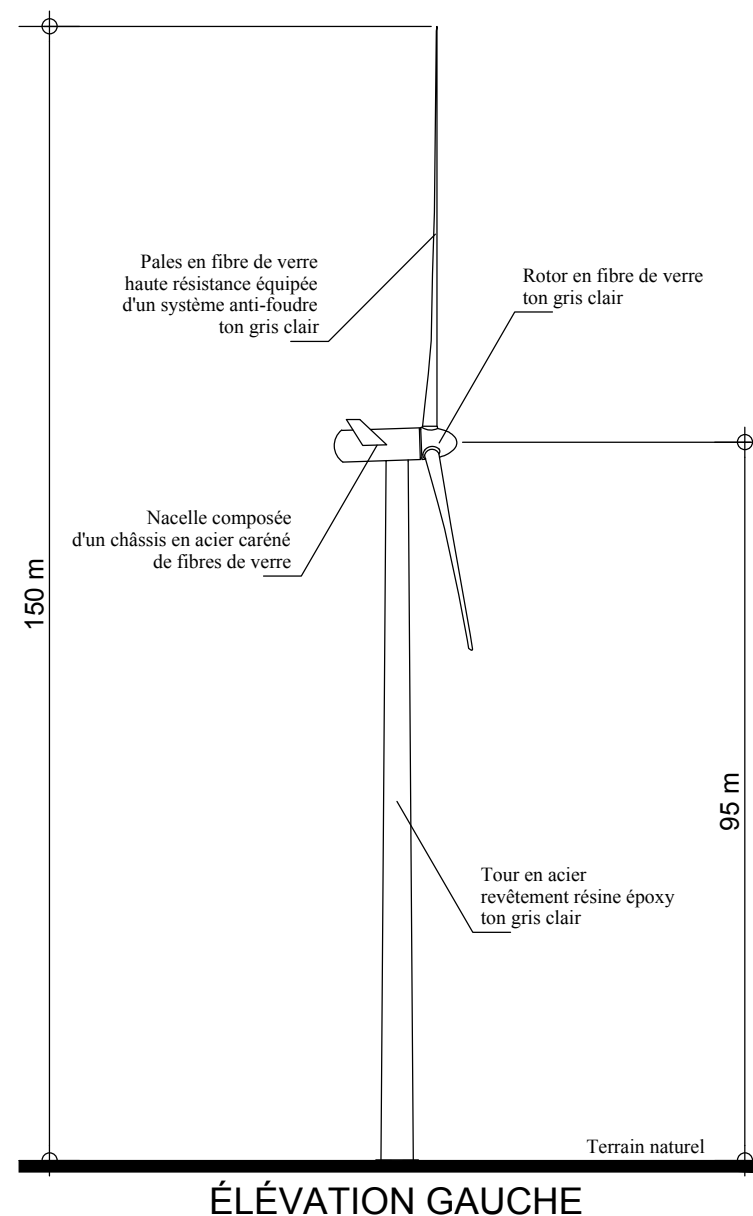
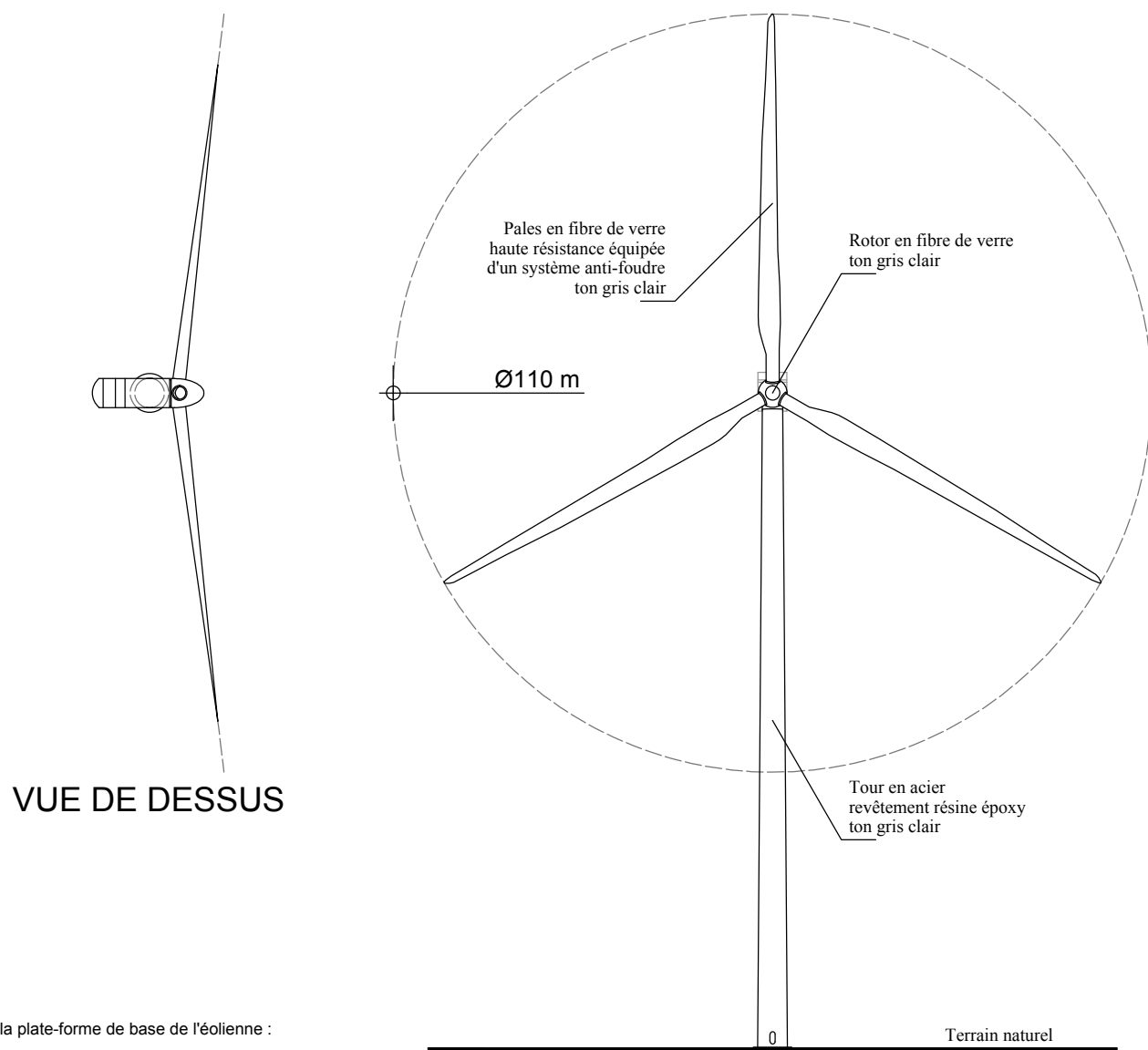


Les présents plans sont exclusivement destinés à la DEMANDE D'AUTORISATION UNIQUE. Ils ne sont pas des plans d'exécution et ne peuvent donc en aucun cas être directement utilisés pour réaliser la construction. Toute reproduction même partielle est interdite sans accord écrit du bureau d'études.
Les limites cadastrales issues des sections digitalisées sont données à titre indicatif, de même que les coordonnées des éoliennes en découlant. Ces positions sont suffisantes pour la DEMANDE D'AUTORISATION UNIQUE. Il est fortement conseillé de procéder à un bornage-délimitation contradictoire afin de garantir au moins les limites des parcelles d'implantation avant la phase travaux.



La hauteur au moyeu et le diamètre de rotor indiqués sont des dimensions provisoires maximales. Elles se compléteront pour former un gabarit de machine qui respectera une hauteur en bout de pale maximale de 150 m quel que soit le choix définitif des caractéristiques de l'aérogénérateur parmi 4 gabarits potentiels envisagés :

Modèles	Hauteurs mâts	Diamètres rotors	Hauteurs totales
Vestas	95 m	Ø110 m	150 m
Vestas	87 m	Ø126 m	150 m
Vestas	82 m	Ø136 m	150 m
Nordex	91 m	Ø117 m	149,5 m



AGENCE D'ARCHITECTURE EUDES
54, rue Pasteur
51000 CHÂLONS-EN-CHAMPAGNE
Tel / 03 26 64 20 48 - Fax / 03 26 64 49 95
CONTACT@EUDESARCHITECTURE.COM

Dimensions de la plate-forme de base de l'éolienne :
E.1 : 86 m²
E.2 à E.9 : 225 m²
Dimensions de la plate-forme de levage :
E.1 : 40 m × 40 m = 1 600 m²
E.2 à E.9 : 46 m × 35 m = 1 610 m²

Éoliennes	E.1	E.2	E.3	E.4	E.5	E.6	E.7	E.8	E.9
Altitudes TN	321,4 m env. *	315,0 m env. *	316,8 m env. *	328,3 m env. *	306,4 m env. *	326,7 m env. *	345,2 m env. *	346,6 m env. *	349,0 m env. *
Altitudes Axe nacelle	416,4 m env. *	410,0 m env. *	411,8 m env. *	423,3 m env. *	401,4 m env. *	421,7 m env. *	440,2 m env. *	441,6 m env. *	444,0 m env. *
Altitudes maximales	471,4 m env. *	465,0 m env. *	466,8 m env. *	478,3 m env. *	456,4 m env. *	476,7 m env. *	495,2 m env. *	496,6 m env. *	499,0 m env. *

* Altitudes obtenues par interpolation des courbes de niveau du scan 25 de l'IGN

Vestas V110

AU 10.3

DEMANDE D'AUTORISATION UNIQUE

27a

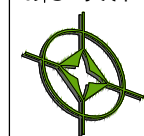
Janvier 2018

CHOILLEY-DARDENAY (52)
ÉLEVATIONS ÉOLIENNES (1/2)
1/1 000

AGENCE D'ARCHITECTURE :
Romain EUDES
54, rue Pasteur
51000 CHÂLONS-EN-CHAMPAGNE
Tel : 03 26 64 20 48 / Fax : 03 26 64 49 95



S.C.P. GUICHARD-SORET :
Géomètres-Experts-Associés
Jérôme POTTIER
2, rue Bégand - 10000 TROYES
Tel : 03 25 82 68 20 - Dossier n° 179a16



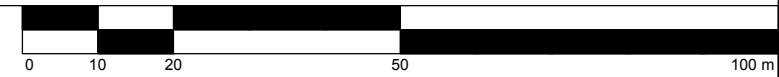
MAÎTRE D'OUVRAGE :
ÉOLE DES CHARMES
42, rue de Champagne
51240 VITRY-LA-VILLE
Tél : 06 37 77 99 91



BUREAU D'ÉTUDES JACQUEL & CHATILLON :
Parc Technologique du Mont Bernard
18, rue Dom Pérignon
51000 CHÂLONS-EN-CHAMPAGNE
Tél : 03 26 21 01 97

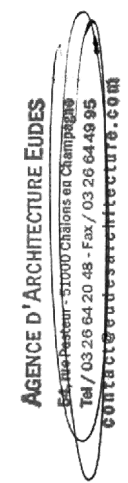
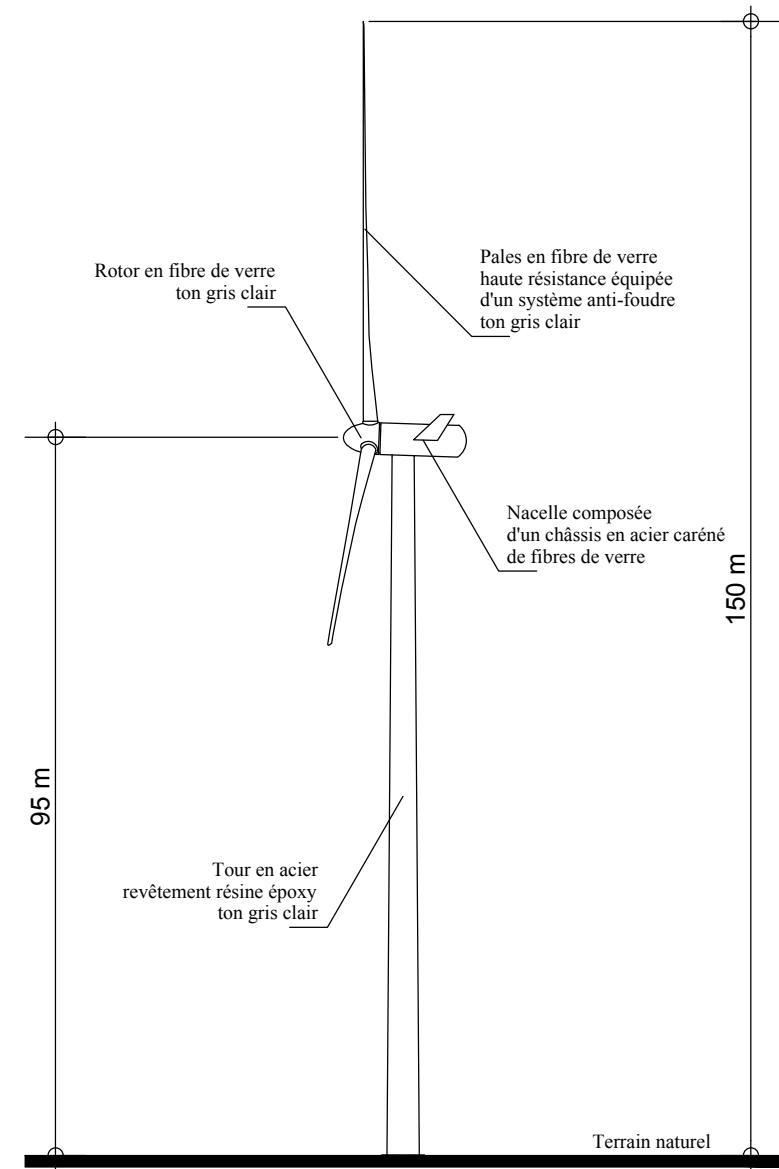
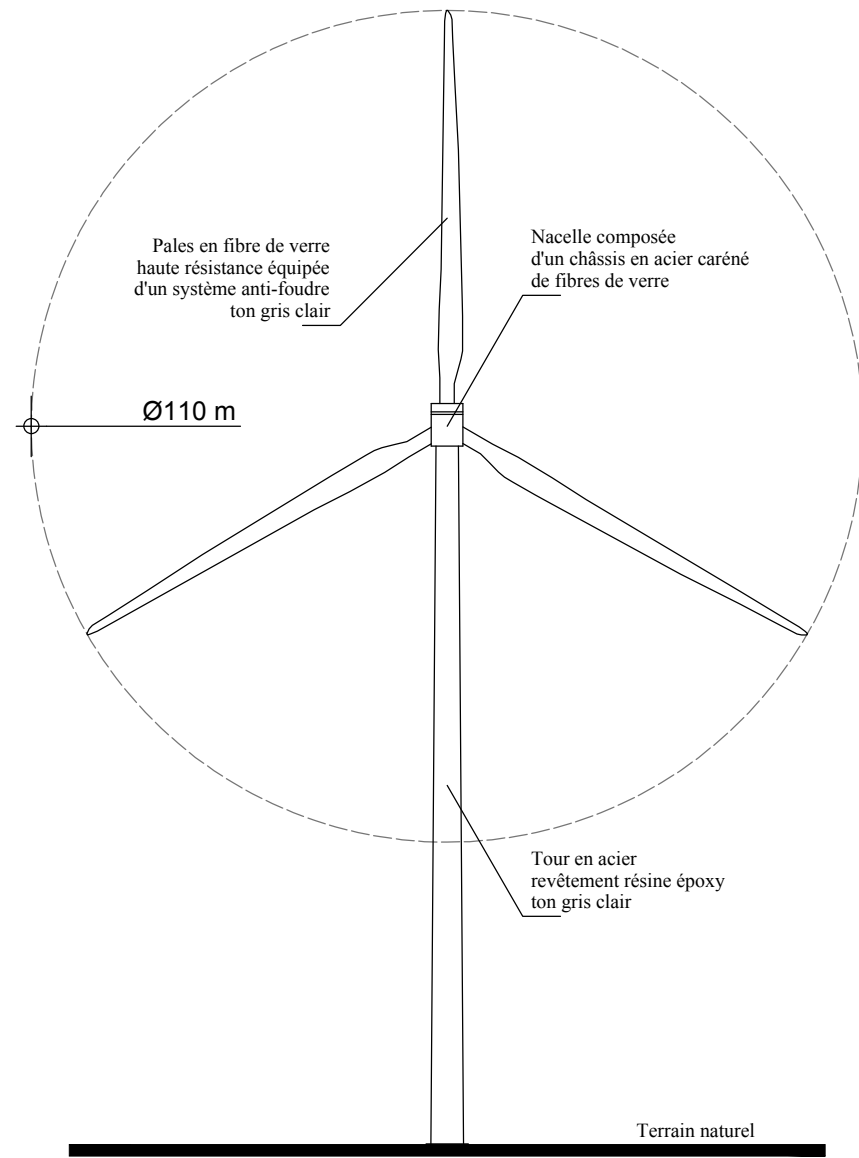
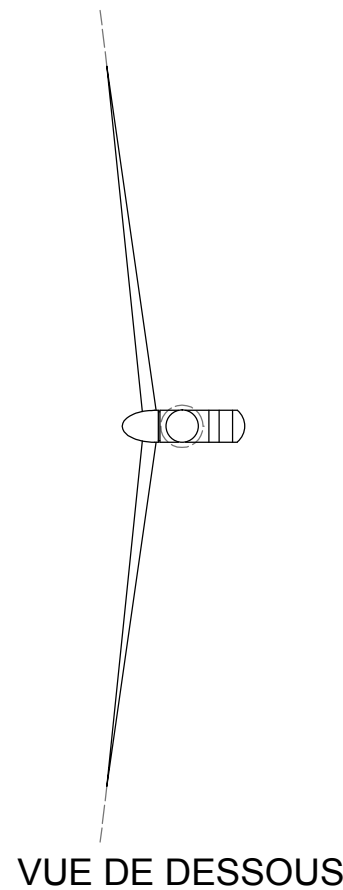


Les présents plans sont exclusivement destinés à la DEMANDE D'AUTORISATION UNIQUE. Ils ne sont pas des plans d'exécution et ne peuvent donc en aucun cas être directement utilisés pour réaliser la construction. Toute reproduction même partielle est interdite sans accord écrit du bureau d'études.
Les limites cadastrales issues des sections digitalisées sont données à titre indicatif, de même que les coordonnées des éoliennes en découlant. Ces positions sont suffisantes pour la DEMANDE D'AUTORISATION UNIQUE. Il est fortement conseillé de procéder à un bornage-délimitation contradictoire afin de garantir au moins les limites des parcelles d'implantation avant la phase travaux.



La hauteur au moyeu et le diamètre de rotor indiqués sont des dimensions provisoires maximales. Elles se compléteront pour former un gabarit de machine qui respectera une hauteur en bout de pale maximale de 150 m quel que soit le choix définitif des caractéristiques de l'aérogénérateur parmi 4 gabarits potentiels envisagés :

Modèles	Hauteurs mâts	Diamètres rotors	Hauteurs totales
Vestas	95 m	Ø110 m	150 m
Vestas	87 m	Ø126 m	150 m
Vestas	82 m	Ø136 m	150 m
Nordex	91 m	Ø117 m	149,5 m



Dimensions de la plate-forme de base de l'éolienne :

E.1 : 86 m²
E.2 à E.9 : 225 m²

Dimensions de la plate-forme de levage :

E.1 : 40 m × 40 m = 1 600 m²
E.2 à E.9 : 46 m × 35 m = 1 610 m²

Éoliennes	E.1	E.2	E.3	E.4	E.5	E.6	E.7	E.8	E.9
Altitudes TN	321,4 m env. *	315,0 m env. *	316,8 m env. *	328,3 m env. *	306,4 m env. *	326,7 m env. *	345,2 m env. *	346,6 m env. *	349,0 m env. *
Altitudes Axe nacelle	416,4 m env. *	410,0 m env. *	411,8 m env. *	423,3 m env. *	401,4 m env. *	421,7 m env. *	440,2 m env. *	441,6 m env. *	444,0 m env. *
Altitudes maximales	471,4 m env. *	465,0 m env. *	466,8 m env. *	478,3 m env. *	456,4 m env. *	476,7 m env. *	495,2 m env. *	496,6 m env. *	499,0 m env. *

Vestas V110

* Altitudes obtenues par interpolation des courbes de niveau du scan 25 de l'IGN

AU 10.3

DEMANDE D'AUTORISATION UNIQUE

27'a

Janvier 2018

CHOILLEY-DARDENAY (52)
ÉLÉVATIONS ÉOLIENNES (2/2)
1/1 000

AGENCE D'ARCHITECTURE :
Romain EUDES
54, rue Pasteur
51000 CHÂLONS-EN-CHAMPAGNE
Tél : 03 26 64 20 48 / Fax : 03 26 64 49 95



S.C.P. GUICHARD-SORET :
Géomètres-Experts-Associés
Jérôme POTTIER
2, rue Bégand - 10000 TROYES
Tél : 03 25 82 68 20 - Dossier n° 179a16



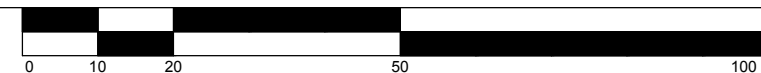
MAÎTRE D'OUVRAGE :
ÉOLE DES CHARMES
42, rue de Champagne
51240 VITRY-LA-VILLE
Tél : 06 37 77 99 91



BUREAU D'ÉTUDES JACQUEL & CHATILLON :
Parc Technologique du Mont Bernard
18, rue Dom Pérignon
51000 CHÂLONS-EN-CHAMPAGNE
Tél : 03 26 21 01 97

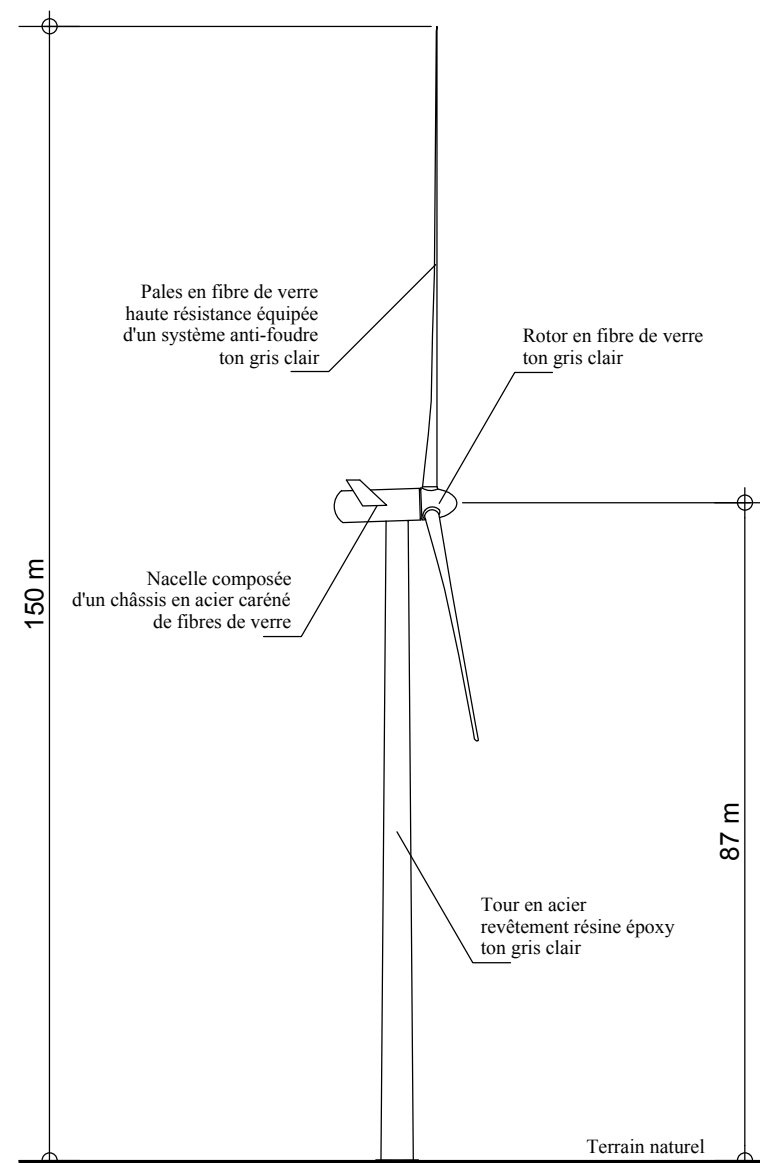
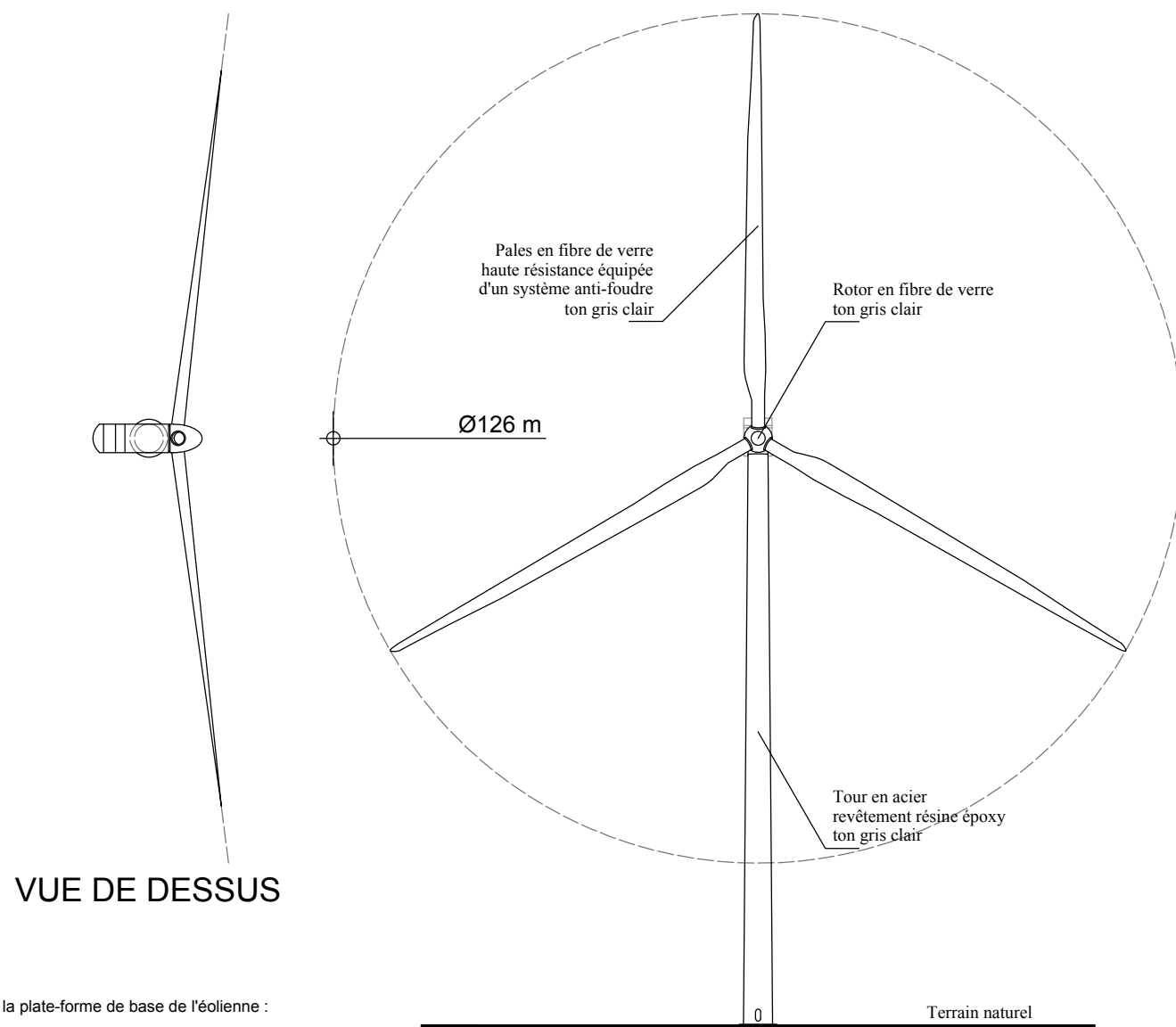


Les présents plans sont exclusivement destinés à la DEMANDE D'AUTORISATION UNIQUE. Ils ne sont pas des plans d'exécution et ne peuvent donc en aucun cas être directement utilisés pour réaliser la construction. Toute reproduction même partielle est interdite sans accord écrit du bureau d'études.
Les limites cadastrales issues des sections digitalisées sont données à titre indicatif, de même que les coordonnées des éoliennes en découlant. Ces positions sont suffisantes pour la DEMANDE D'AUTORISATION UNIQUE. Il est fortement conseillé de procéder à un bornage-délimitation contradictoire afin de garantir au moins les limites des parcelles d'implantation avant la phase travaux.



La hauteur au moyeu et le diamètre de rotor indiqués sont des dimensions provisoires maximales. Elles se compléteront pour former un gabarit de machine qui respectera une hauteur en bout de pale maximale de 150 m quel que soit le choix définitif des caractéristiques de l'aérogénérateur parmi 4 gabarits potentiels envisagés :

Modèles	Hauteurs mâts	Diamètres rotors	Hauteurs totales
Vestas	95 m	Ø110 m	150 m
Vestas	87 m	Ø126 m	150 m
Vestas	82 m	Ø136 m	150 m
Nordex	91 m	Ø117 m	149,5 m



AGENCE D'ARCHITECTURE EUDES
54, rue Pasteur
51000 CHALONS-EN-CHAMPAGNE
Tel / 03 26 64 20 48 - Fax / 03 26 64 49 95
contact@eudesarchitecture.com

Dimensions de la plate-forme de base de l'éolienne :
E.1 : 86 m²
E.2 à E.9 : 225 m²
Dimensions de la plate-forme de levage :
E.1 : 40 m × 40 m = 1 600 m²
E.2 à E.9 : 46 m × 35 m = 1 610 m²

Éoliennes	E.1	E.2	E.3	E.4	E.5	E.6	E.7	E.8	E.9
Altitudes TN	321,4 m env. *	315,0 m env. *	316,8 m env. *	328,3 m env. *	306,4 m env. *	326,7 m env. *	345,2 m env. *	346,6 m env. *	349,0 m env. *
Altitudes Axe nacelle	408,4 m env. *	402,0 m env. *	403,8 m env. *	415,3 m env. *	393,4 m env. *	413,7 m env. *	432,2 m env. *	433,6 m env. *	436,0 m env. *
Altitudes maximales	471,4 m env. *	465,0 m env. *	466,8 m env. *	478,3 m env. *	456,4 m env. *	476,7 m env. *	495,2 m env. *	496,6 m env. *	499,0 m env. *

Vestas V126

* Altitudes obtenues par interpolation des courbes de niveau du scan 25 de l'IGN

AU 10.3

DEMANDE D'AUTORISATION UNIQUE

27b

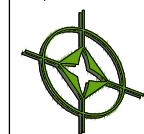
Janvier 2018

CHOILLEY-DARDENAY (52)
ÉLÉVATIONS ÉOLIENNES (1/2)
1/1 000

AGENCE D'ARCHITECTURE :
Romain EUDES
54, rue Pasteur
51000 CHALONS-EN-CHAMPAGNE
Tel : 03 26 64 20 48 / Fax : 03 26 64 49 95



S.C.P. GUICHARD-SORET :
Géomètres-Experts-Associés
Jérôme POTTIER
2, rue Bégand - 10000 TROYES
Tel : 03 25 82 68 20 - Dossier n° 179a16



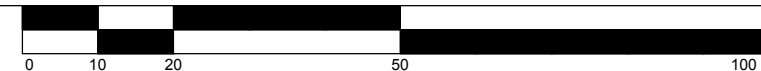
MAÎTRE D'OUVRAGE :
ÉOLE DES CHARMES
42, rue de Champagne
51240 VITRY-LA-VILLE
Tél : 06 37 77 99 91



BUREAU D'ÉTUDES JACQUEL & CHATILLON :
Parc Technologique du Mont Bernard
18, rue Dom Pérignon
51000 CHALONS-EN-CHAMPAGNE
Tél : 03 26 21 01 97

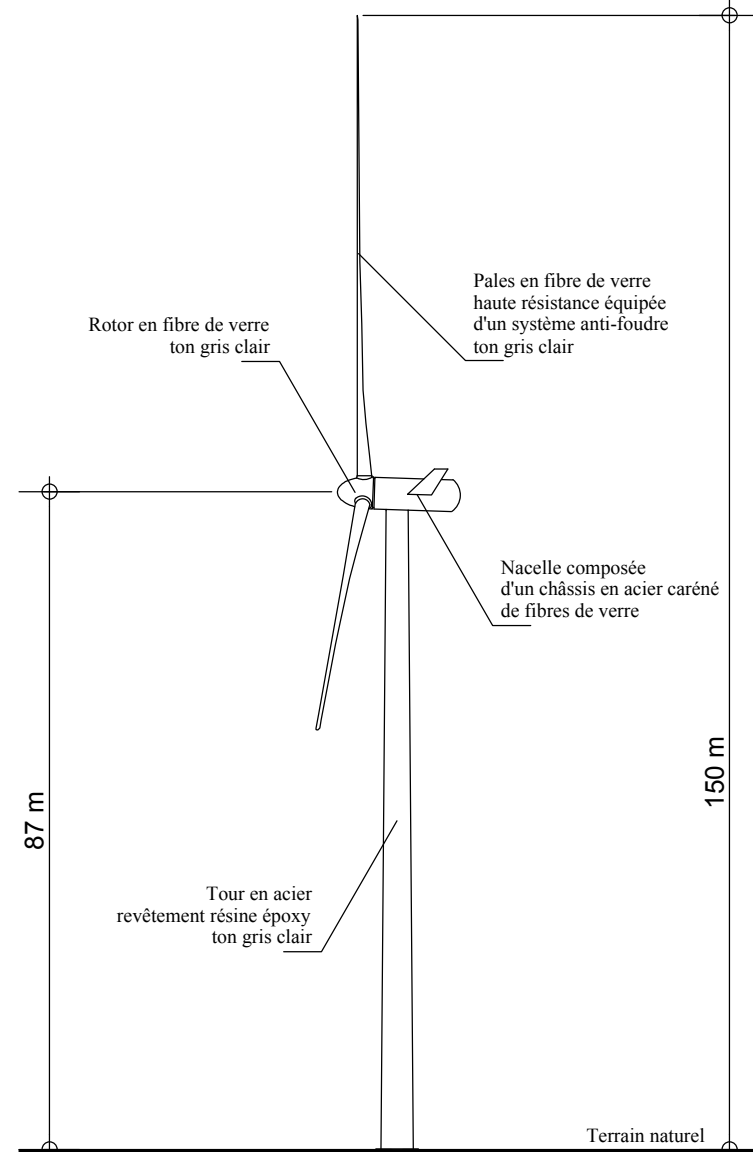
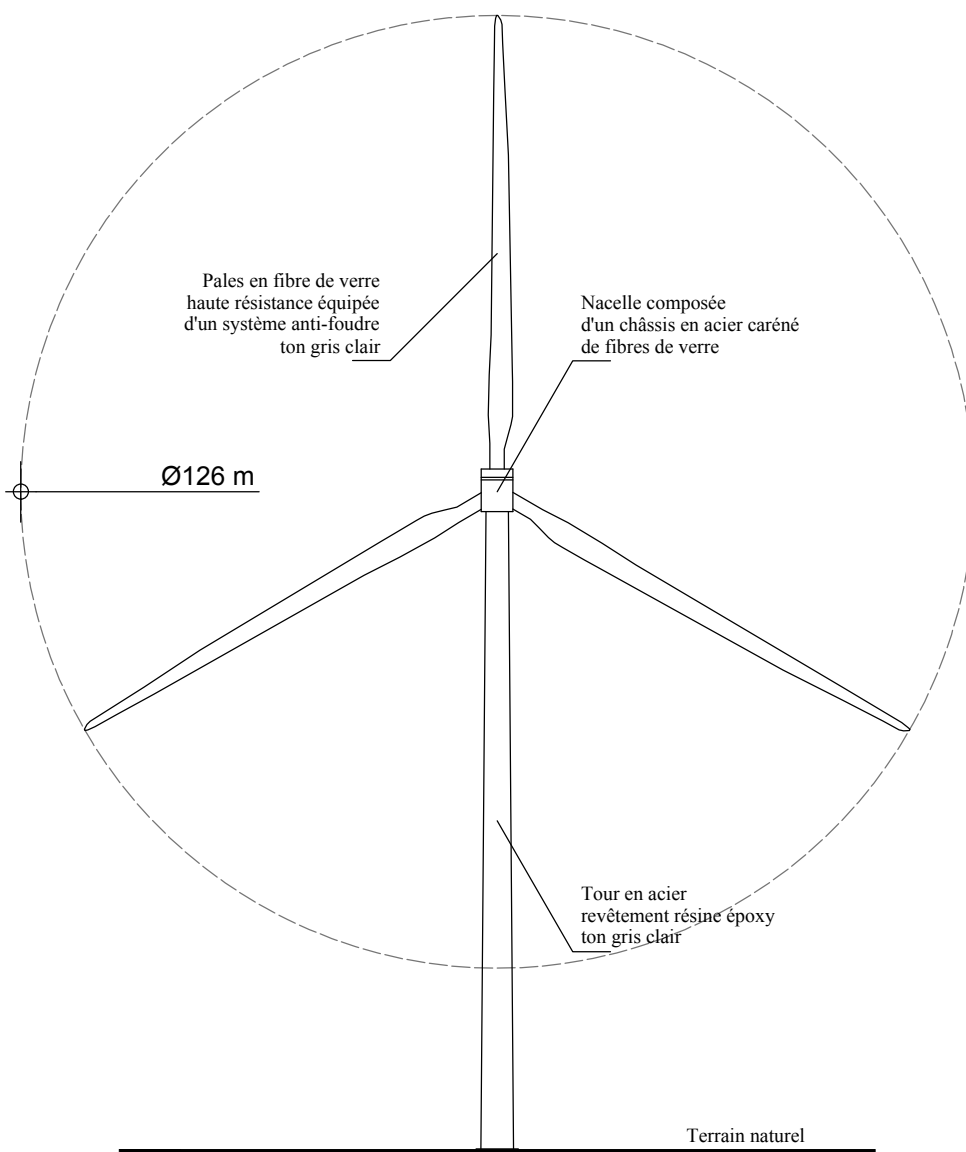
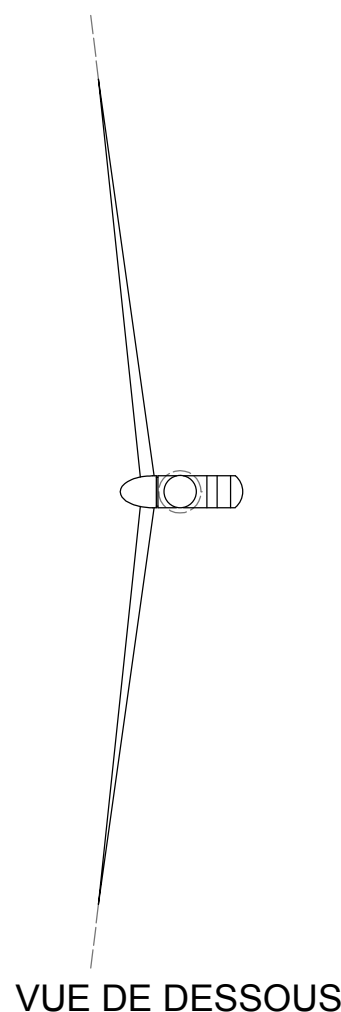


Les présents plans sont exclusivement destinés à la DEMANDE D'AUTORISATION UNIQUE. Ils ne sont pas des plans d'exécution et ne peuvent donc en aucun cas être directement utilisés pour réaliser la construction. Toute reproduction même partielle est interdite sans accord écrit du bureau d'études. Les limites cadastrales issues des sections digitalisées sont données à titre indicatif, de même que les coordonnées des éoliennes en découlant. Ces positions sont suffisantes pour la DEMANDE D'AUTORISATION UNIQUE. Il est fortement conseillé de procéder à un bornage-délimitation contradictoire afin de garantir au moins les limites des parcelles d'implantation avant la phase travaux.



La hauteur au moyeu et le diamètre de rotor indiqués sont des dimensions provisoires maximales. Elles se compléteront pour former un gabarit de machine qui respectera une hauteur en bout de pale maximale de 150 m quel que soit le choix définitif des caractéristiques de l'aérogénérateur parmi 4 gabarits potentiels envisagés :

Modèles	Hauteurs mâts	Diamètres rotors	Hauteurs totales
Vestas	95 m	Ø110 m	150 m
Vestas	87 m	Ø126 m	150 m
Vestas	82 m	Ø136 m	150 m
Nordex	91 m	Ø117 m	149,5 m



AGENCE D'ARCHITECTURE EUDES
54, rue Pasteur
51000 Châlons en Champagne
Tel / 03 26 64 20 48 - Fax / 03 26 64 49 95
contact@euudesarchitecture.com

Dimensions de la plate-forme de base de l'éolienne :
E.1 : 86 m²
E.2 à E.9 : 225 m²
Dimensions de la plate-forme de levage :
E.1 : 40 m × 40 m = 1 600 m²
E.2 à E.9 : 46 m × 35 m = 1 610 m²

Éoliennes	E.1	E.2	E.3	E.4	E.5	E.6	E.7	E.8	E.9
Altitudes TN	321,4 m env. *	315,0 m env. *	316,8 m env. *	328,3 m env. *	306,4 m env. *	326,7 m env. *	345,2 m env. *	346,6 m env. *	349,0 m env. *
Altitudes Axe nacelle	408,4 m env. *	402,0 m env. *	403,8 m env. *	415,3 m env. *	393,4 m env. *	413,7 m env. *	432,2 m env. *	433,6 m env. *	436,0 m env. *
Altitudes maximales	471,4 m env. *	465,0 m env. *	466,8 m env. *	478,3 m env. *	456,4 m env. *	476,7 m env. *	495,2 m env. *	496,6 m env. *	499,0 m env. *

Vestas V126

* Altitudes obtenues par interpolation des courbes de niveau du scan 25 de l'IGN

AU 10.3

DEMANDE D'AUTORISATION UNIQUE

271b

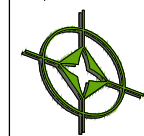
Janvier 2018

CHOILLEY-DARDENAY (52)
ÉLÉVATIONS ÉOLIENNES (2/2)
1/1 000

AGENCE D'ARCHITECTURE :
Romain EUDES
54, rue Pasteur
51000 CHÂLONS-EN-CHAMPAGNE
Tél : 03 26 64 20 48 / Fax : 03 26 64 49 95



S.C.P. GUICHARD-SORET :
Géomètres-Experts-Associés
Jérôme POTTIER
2, rue Bégand - 10000 TROYES
Tél : 03 25 82 68 20 - Dossier n° 179a16



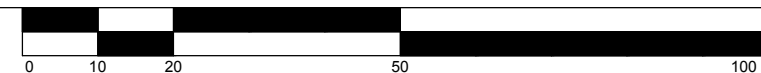
MAÎTRE D'OUVRAGE :
ÉOLE DES CHARMES
42, rue de Champagne
51240 VITRY-LA-VILLE
Tél : 06 37 77 79 91



BUREAU D'ÉTUDES JACQUEL & CHATILLON :
Parc Technologique du Mont Bernard
18, rue Dom Pérignon
51000 CHÂLONS-EN-CHAMPAGNE
Tél : 03 26 21 01 97

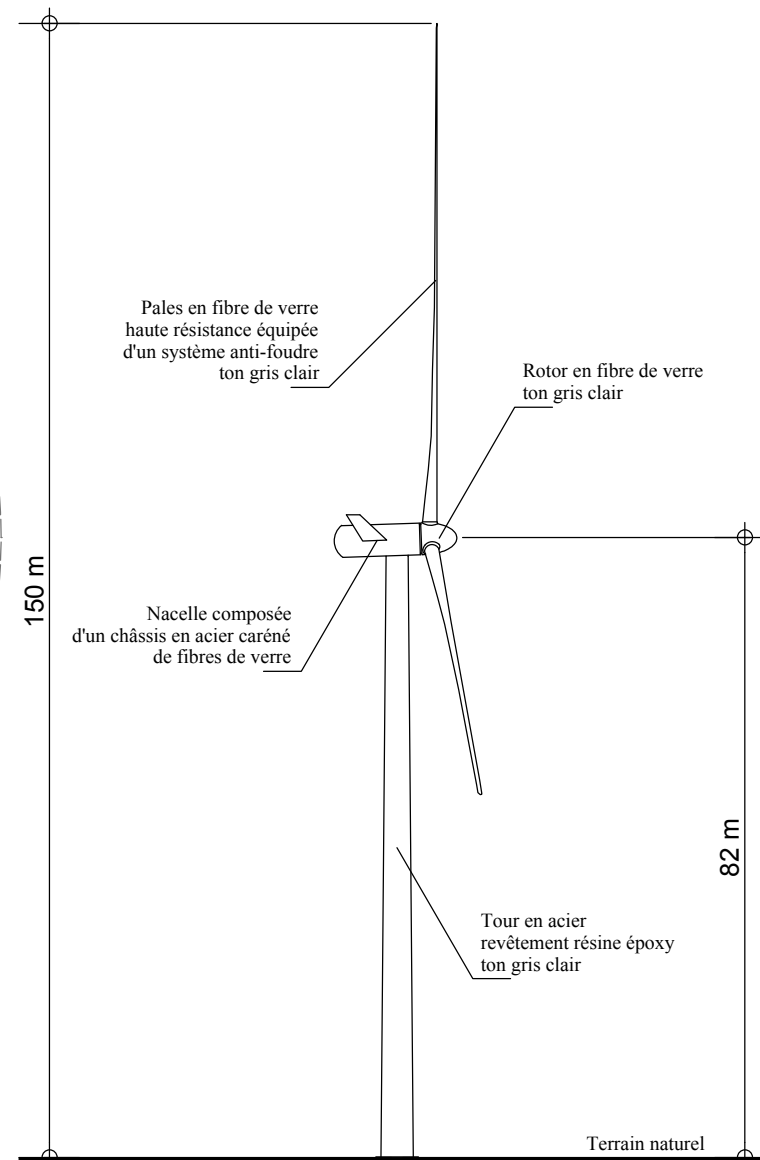
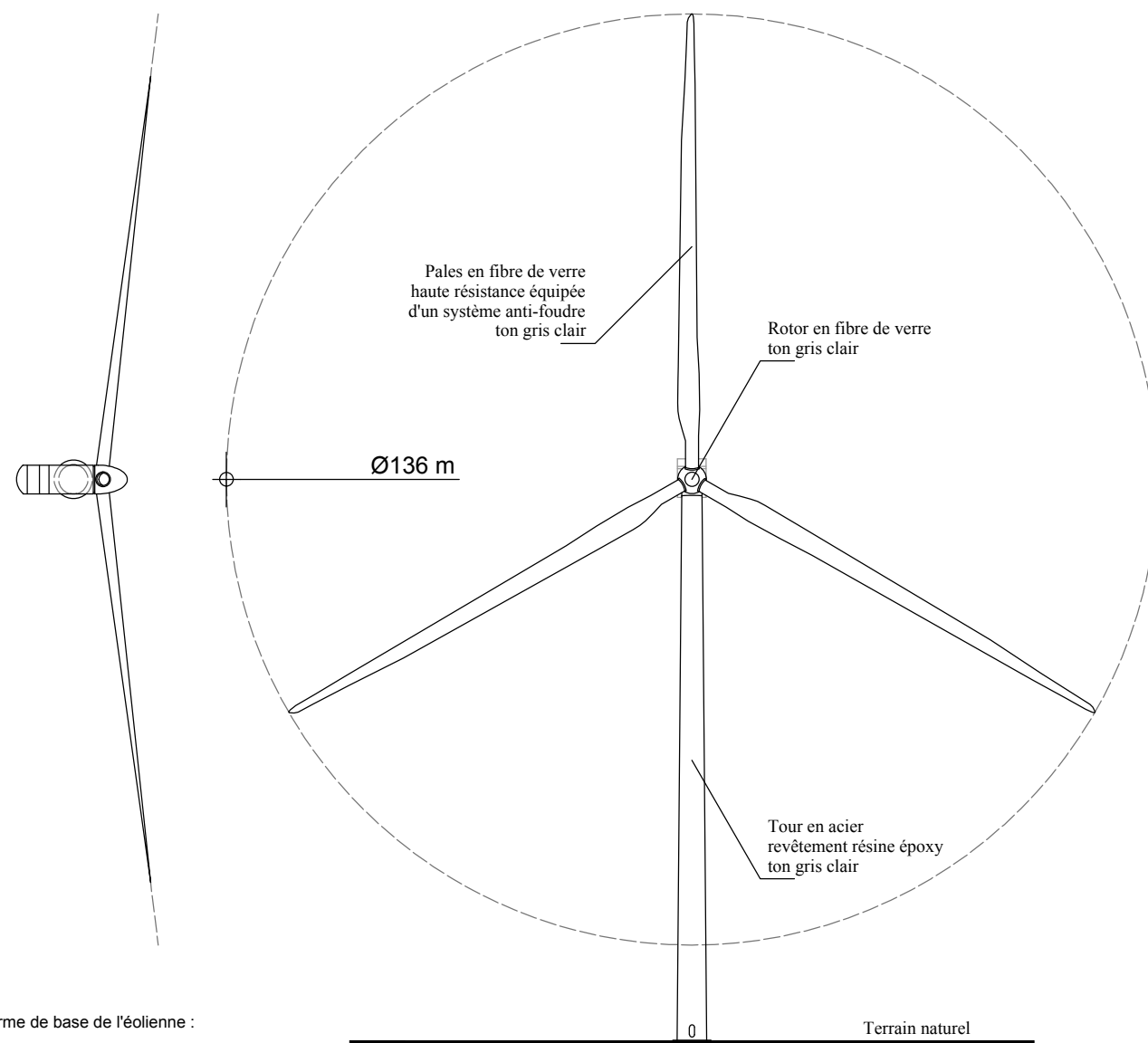


Les présents plans sont exclusivement destinés à la DEMANDE D'AUTORISATION UNIQUE. Ils ne sont pas des plans d'exécution et ne peuvent donc en aucun cas être directement utilisés pour réaliser la construction. Toute reproduction même partielle est interdite sans accord écrit du bureau d'études. Les limites cadastrales issues des sections digitalisées sont données à titre indicatif, de même que les coordonnées des éoliennes en découlant. Ces positions sont suffisantes pour la DEMANDE D'AUTORISATION UNIQUE. Il est fortement conseillé de procéder à un bornage-délimitation contradictoire afin de garantir au moins les limites des parcelles d'implantation avant la phase travaux.



La hauteur au moyeu et le diamètre de rotor indiqués sont des dimensions provisoires maximales. Elles se compléteront pour former un gabarit de machine qui respectera une hauteur en bout de pale maximale de 150 m quel que soit le choix définitif des caractéristiques de l'aérogénérateur parmi 4 gabarits potentiels envisagés :

Modèles	Hauteurs mâts	Diamètres rotors	Hauteurs totales
Vestas	95 m	Ø110 m	150 m
Vestas	87 m	Ø126 m	150 m
Vestas	82 m	Ø136 m	150 m
Nordex	91 m	Ø117 m	149,5 m



Dimensions de la plate-forme de base de l'éolienne :


E.1 : 86 m²
E.2 à E.9 : 225 m²

Dimensions de la plate-forme de levage :

E.1 : 40 m × 40 m = 1 600 m²
E.2 à E.9 : 46 m × 35 m = 1 610 m²

Éoliennes	E.1	E.2	E.3	E.4	E.5	E.6	E.7	E.8	E.9
Altitudes TN	321,4 m env. *	315,0 m env. *	316,8 m env. *	328,3 m env. *	306,4 m env. *	326,7 m env. *	345,2 m env. *	346,6 m env. *	349,0 m env. *
Altitudes Axe nacelle	403,4 m env. *	397,0 m env. *	398,8 m env. *	410,3 m env. *	388,4 m env. *	408,7 m env. *	427,2 m env. *	428,6 m env. *	431,0 m env. *
Altitudes maximales	471,4 m env. *	465,0 m env. *	466,8 m env. *	478,3 m env. *	456,4 m env. *	476,7 m env. *	495,2 m env. *	496,6 m env. *	499,0 m env. *

Vestas V136



AU 10.3

DEMANDE D'AUTORISATION UNIQUE

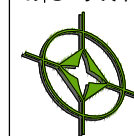
Janvier 2018

CHOILLEY-DARDENAY (52)
ÉLÉVATIONS ÉOLIENNES (1/2)
1/1 000

AGENCE D'ARCHITECTURE :



Romain EUDES
54, rue Pasteur
51000 CHALONS-EN-CHAMPAGNE
Tél : 03 26 64 20 48 / Fax : 03 26 64 49 95



S.C.P. GUICHARD-SORET :
Géomètres-Experts-Associés
Jérôme POTTIER
2, rue Bégand - 10000 TROYES
Tél : 03 25 82 68 20 - Dossier n° 179a16

MAÎTRE D'OUVRAGE :
ÉOLE DES CHARMES
42, rue de Champagne
51240 VITRY-LA-VILLE
Tél : 06 37 77 91 91

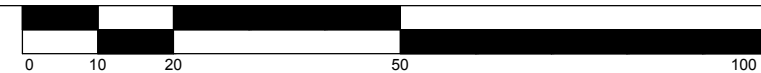


BUREAU D'ÉTUDES JACQUEL & CHATILLON :
Parc Technologique du Mont Bernard
18, rue Dom Pérignon
51000 CHALONS-EN-CHAMPAGNE
Tél : 03 26 21 01 97

27c

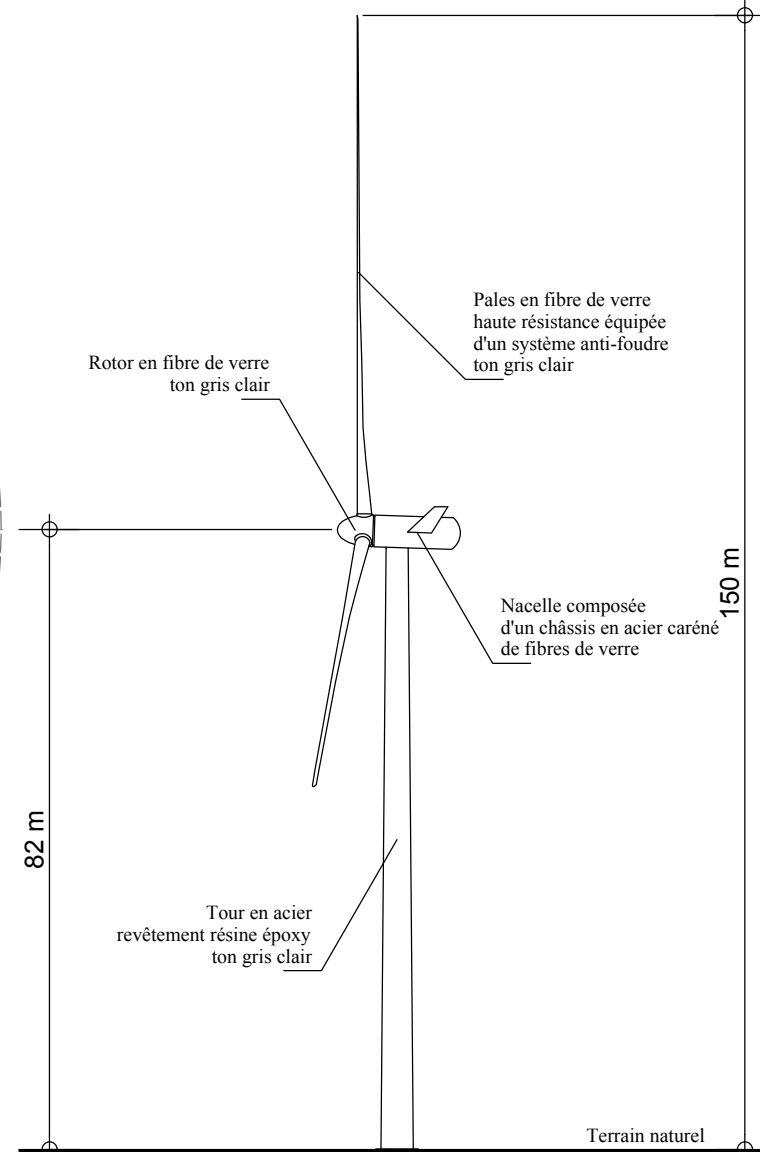
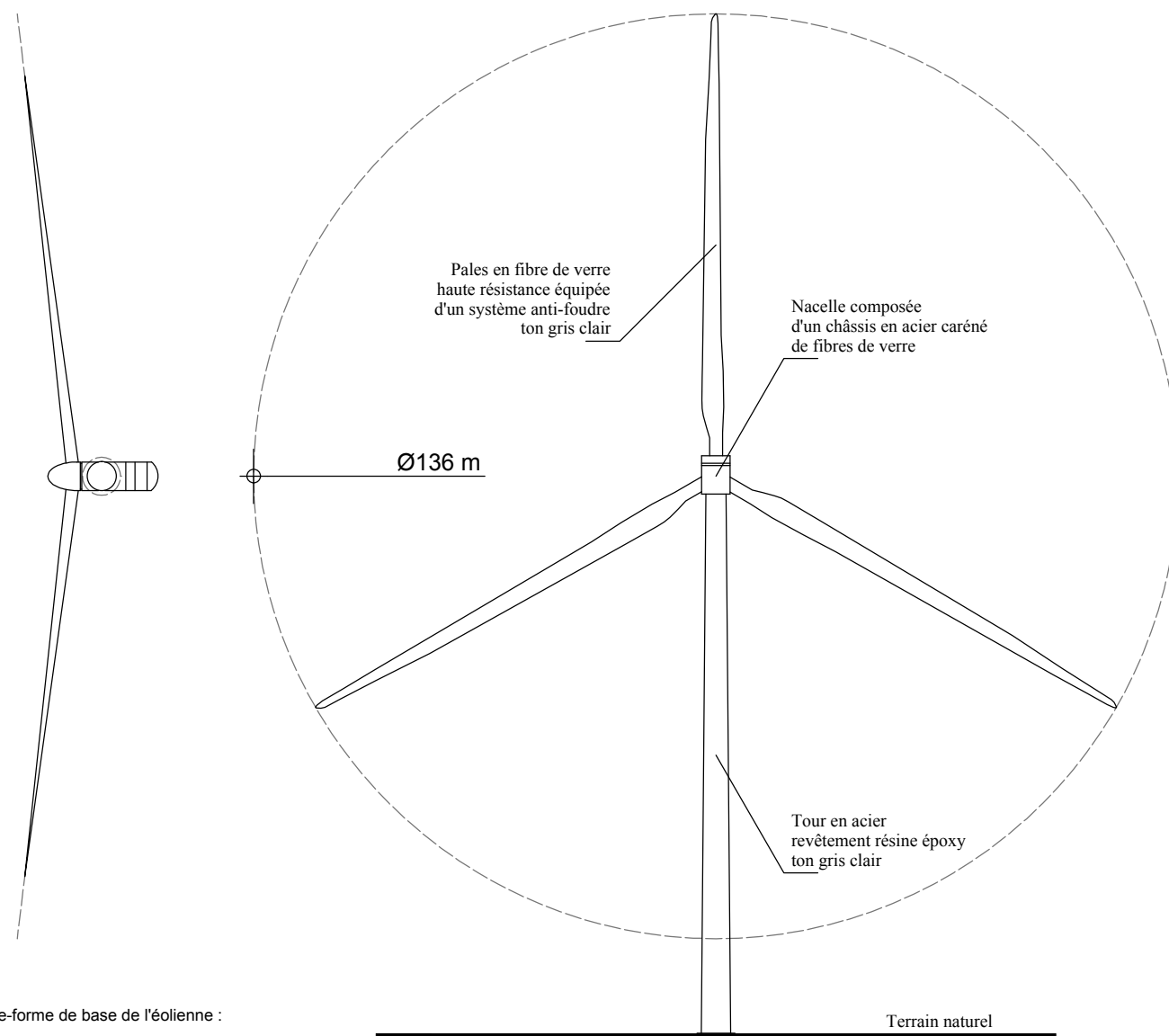
* Altitudes obtenues par interpolation des courbes de niveau du scan 25 de l'IGN

Les présents plans sont exclusivement destinés à la DEMANDE D'AUTORISATION UNIQUE. Ils ne sont pas des plans d'exécution et ne peuvent donc en aucun cas être directement utilisés pour réaliser la construction. Toute reproduction même partielle est interdite sans accord écrit du bureau d'études.
Les limites cadastrales issues des sections digitalisées sont données à titre indicatif, de même que les coordonnées des éoliennes en découlant. Ces positions sont suffisantes pour la DEMANDE D'AUTORISATION UNIQUE. Il est fortement conseillé de procéder à un bornage-délimitation contradictoire afin de garantir au moins les limites des parcelles d'implantation avant la phase travaux.



La hauteur au moyeu et le diamètre de rotor indiqués sont des dimensions provisoires maximales. Elles se compléteront pour former un gabarit de machine qui respectera une hauteur en bout de pale maximale de 150 m quel que soit le choix définitif des caractéristiques de l'aérogénérateur parmi 4 gabarits potentiels envisagés :

Modèles	Hauteurs mâts	Diamètres rotors	Hauteurs totales
Vestas	95 m	Ø110 m	150 m
Vestas	87 m	Ø126 m	150 m
Vestas	82 m	Ø136 m	150 m
Nordex	91 m	Ø117 m	149,5 m



Dimensions de la plate-forme de base de l'éolienne :
E.1 : 86 m²
E.2 à E.9 : 225 m²
Dimensions de la plate-forme de levage :
E.1 : 40 m × 40 m = 1 600 m²
E.2 à E.9 : 46 m × 35 m = 1 610 m²

Éoliennes	E.1	E.2	E.3	E.4	E.5	E.6	E.7	E.8	E.9
Altitudes TN	321,4 m env. *	315,0 m env. *	316,8 m env. *	328,3 m env. *	306,4 m env. *	326,7 m env. *	345,2 m env. *	346,6 m env. *	349,0 m env. *
Altitudes Axe nacelle	403,4 m env. *	397,0 m env. *	398,8 m env. *	410,3 m env. *	388,4 m env. *	408,7 m env. *	427,2 m env. *	428,6 m env. *	431,0 m env. *
Altitudes maximales	471,4 m env. *	465,0 m env. *	466,8 m env. *	478,3 m env. *	456,4 m env. *	476,7 m env. *	495,2 m env. *	496,6 m env. *	499,0 m env. *

* Altitudes obtenues par interpolation des courbes de niveau du scan 25 de l'IGN

AGENCE D'ARCHITECTURE EUDES
54, rue Pasteur
51000 Châlons en Champagne
Tel / 03 26 64 20 48 - Fax / 03 26 64 49 95
contact@euudesarchitecture.com

AU 10.3

DEMANDE D'AUTORISATION UNIQUE

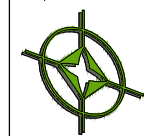
Janvier 2018

CHOILLEY-DARDENAY (52)
ÉLÉVATIONS ÉOLIENNES (2/2)
1/1 000

AGENCE D'ARCHITECTURE :
Romain EUDES
54, rue Pasteur
51000 CHÂLONS-EN-CHAMPAGNE
Tel : 03 26 64 20 48 / Fax : 03 26 64 49 95



S.C.P. GUICHARD-SORET :
Géomètres-Experts-Associés
Jérôme POTTIER
2, rue Bégand - 10000 TROYES
Tel : 03 25 82 68 20 - Dossier n° 179a16



MAÎTRE D'OUVRAGE :
ÉOLE DES CHARMES
42, rue de Champagne
51240 VITRY-LA-VILLE
Tél : 06 37 77 99 91



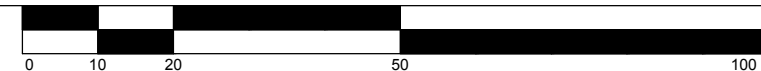
BUREAU D'ÉTUDES JACQUEL & CHATILLON :
Parc Technologique du Mont Bernard
18, rue Dom Pérignon
51000 CHÂLONS-EN-CHAMPAGNE
Tél : 03 26 21 01 97



27°C

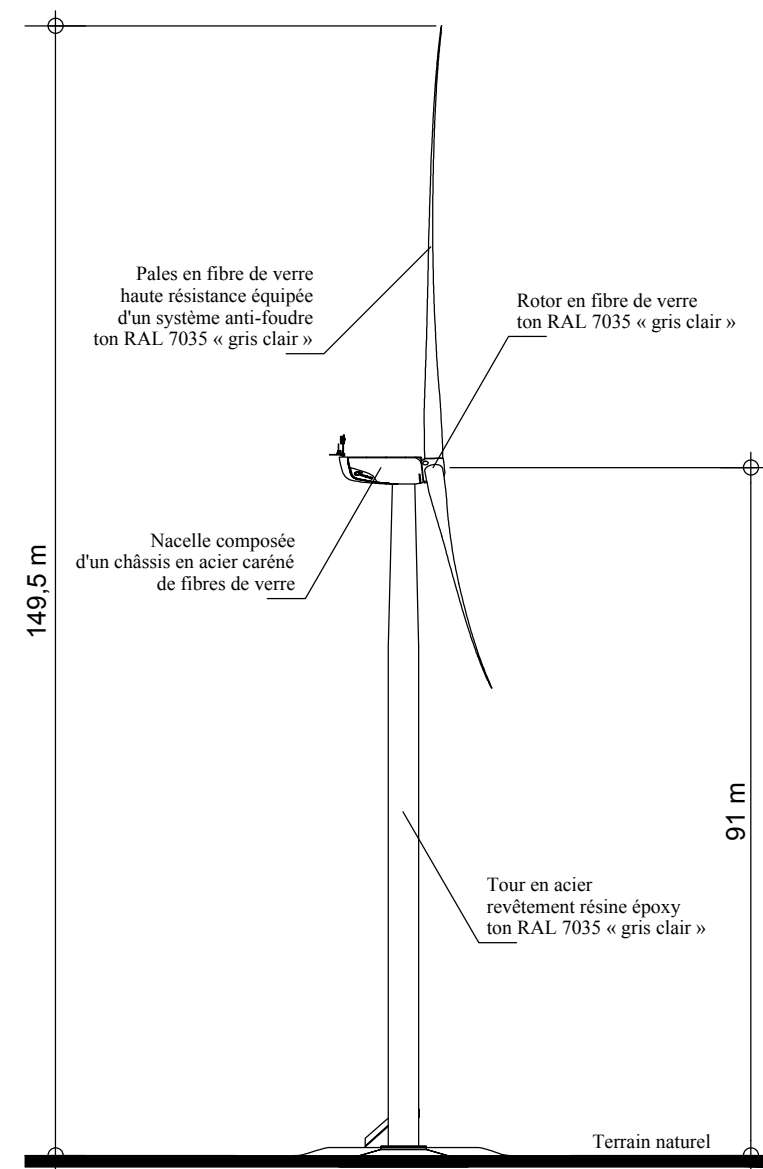
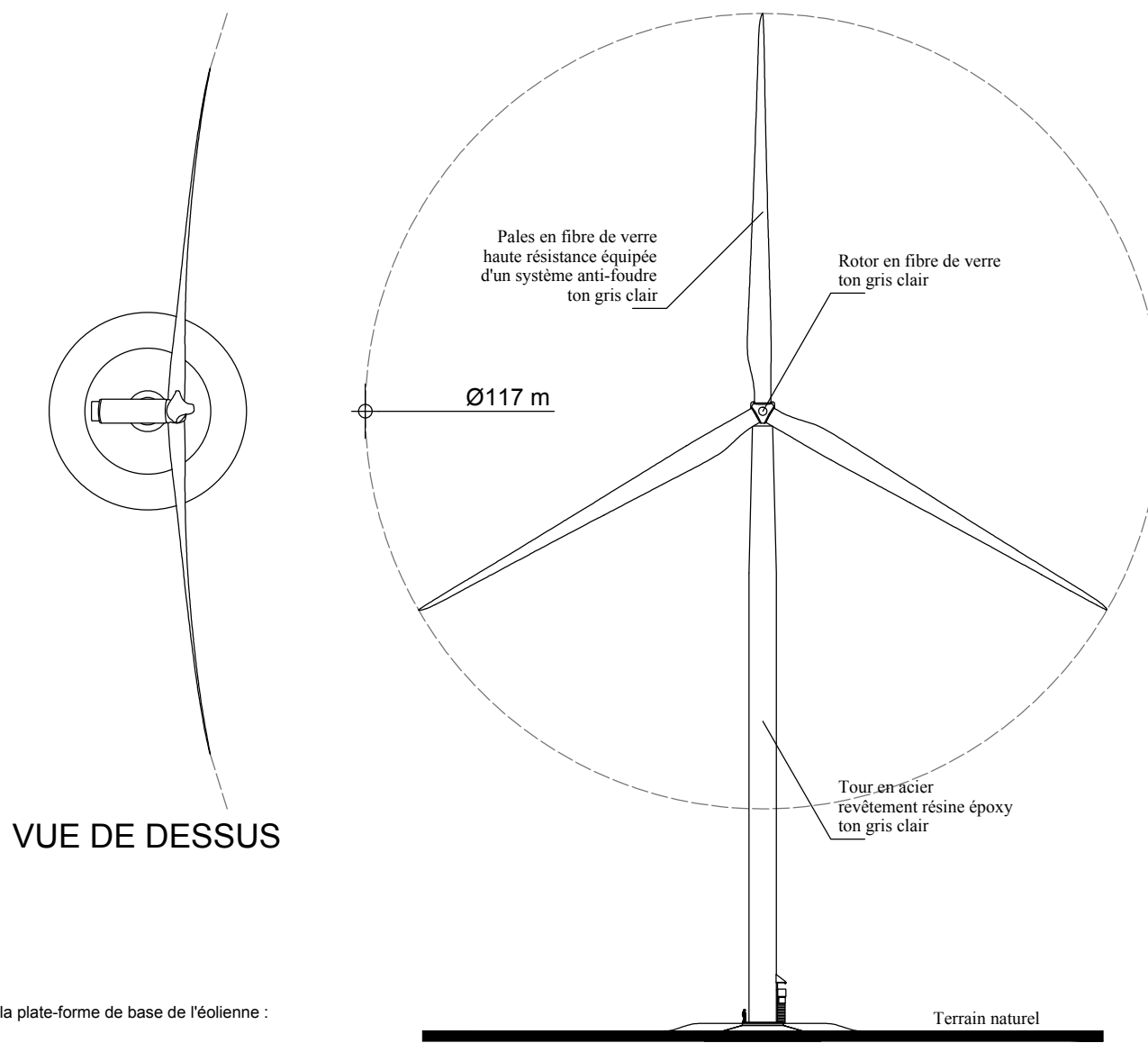
Vestas V136

Les présents plans sont exclusivement destinés à la DEMANDE D'AUTORISATION UNIQUE. Ils ne sont pas des plans d'exécution et ne peuvent donc en aucun cas être directement utilisés pour réaliser la construction. Toute reproduction même partielle est interdite sans accord écrit du bureau d'études.
Les limites cadastrales issues des sections digitalisées sont données à titre indicatif, de même que les coordonnées des éoliennes en découlant. Ces positions sont suffisantes pour la DEMANDE D'AUTORISATION UNIQUE. Il est fortement conseillé de procéder à un bornage-délimitation contradictoire afin de garantir au moins les limites des parcelles d'implantation avant la phase travaux.



La hauteur au moyeu et le diamètre de rotor indiqués sont des dimensions provisoires maximales. Elles se compléteront pour former un gabarit de machine qui respectera une hauteur en bout de pale maximale de 150 m quel que soit le choix définitif des caractéristiques de l'aérogénérateur parmi 4 gabarits potentiels envisagés :

Modèles	Hauteurs mâts	Diamètres rotors	Hauteurs totales
Vestas	95 m	Ø110 m	150 m
Vestas	87 m	Ø126 m	150 m
Vestas	82 m	Ø136 m	150 m
Nordex	91 m	Ø117 m	149,5 m




Dimensions de la plate-forme de base de l'éolienne :
E.1 : 86 m²
E.2 à E.9 : 225 m²
Dimensions de la plate-forme de levage :
E.1 : 40 m × 40 m = 1 600 m²
E.2 à E.9 : 46 m × 35 m = 1 610 m²

Éoliennes	E.1	E.2	E.3	E.4	E.5	E.6	E.7	E.8	E.9
Altitudes TN	321,4 m env. *	315,0 m env. *	316,8 m env. *	328,3 m env. *	306,4 m env. *	326,7 m env. *	345,2 m env. *	346,6 m env. *	349,0 m env. *
Altitudes Axe nacelle	412,4 m env. *	406,0 m env. *	407,8 m env. *	419,3 m env. *	397,4 m env. *	417,7 m env. *	436,2 m env. *	437,6 m env. *	440,0 m env. *
Altitudes maximales	470,9 m env. *	464,5 m env. *	466,3 m env. *	477,8 m env. *	455,9 m env. *	476,2 m env. *	494,7 m env. *	496,1 m env. *	498,5 m env. *

* Altitudes obtenues par interpolation des courbes de niveau du scan 25 de l'IGN

Nordex N117



AU 10.3

DEMANDE D'AUTORISATION UNIQUE

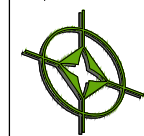
Janvier 2018

CHOILLEY-DARDENAY (52)
ÉLÉVATIONS ÉOLIENNES (1/2)
1/1 000

AGENCE D'ARCHITECTURE :
Romain EUDES
54, rue Pasteur
51000 CHÂLONS-EN-CHAMPAGNE
Tél : 03 26 64 20 48 / Fax : 03 26 64 49 95



S.C.P. GUICHARD-SORET :
Géomètres-Experts-Associés
Jérôme POTTIER
2, rue Bégand - 10000 TROYES
Tél : 03 25 82 68 20 - Dossier n° 179a16



MAÎTRE D'OUVRAGE :
ÉOLE DES CHARMES
42, rue de Champagne
51240 VITRY-LA-VILLE
Tél : 06 37 77 99 91

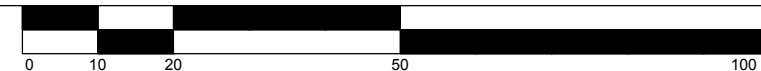


BUREAU D'ÉTUDES JACQUEL & CHATILLON :
Parc Technologique du Mont Bernard
18, rue Dom Pérignon
51000 CHÂLONS-EN-CHAMPAGNE
Tél : 03 26 21 01 97



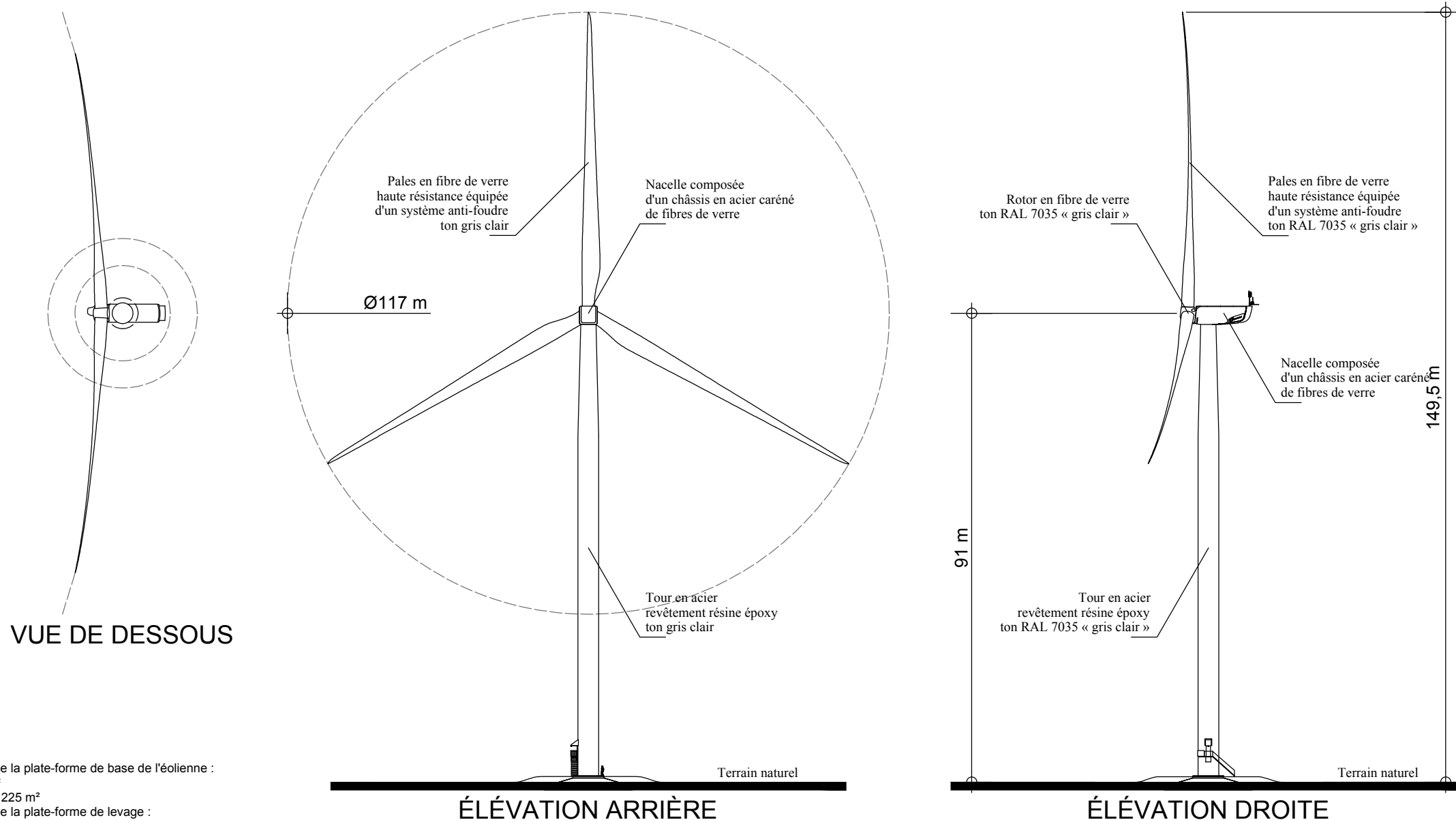
27d

Les présents plans sont exclusivement destinés à la DEMANDE D'AUTORISATION UNIQUE. Ils ne sont pas des plans d'exécution et ne peuvent donc en aucun cas être directement utilisés pour réaliser la construction. Toute reproduction même partielle est interdite sans accord écrit du bureau d'études.
 Les limites cadastrales issues des sections digitalisées sont données à titre indicatif, de même que les coordonnées des éoliennes en découlant. Ces positions sont suffisantes pour la DEMANDE D'AUTORISATION UNIQUE. Il est fortement conseillé de procéder à un bornage-délimitation contradictoire afin de garantir au moins les limites des parcelles d'implantation avant la phase travaux.



La hauteur au moyeu et le diamètre de rotor indiqués sont des dimensions provisoires maximales. Elles se compléteront pour former un gabarit de machine qui respectera une hauteur en bout de pale maximale de 150 m quel que soit le choix définitif des caractéristiques de l'aérogénérateur parmi 4 gabarits potentiels envisagés :

Modèles	Hauteurs mâts	Diamètres rotors	Hauteurs totales
Vestas	95 m	Ø110 m	150 m
Vestas	87 m	Ø126 m	150 m
Vestas	82 m	Ø136 m	150 m
Nordex	91 m	Ø117 m	149,5 m



Dimensions de la plate-forme de base de l'éolienne :

E.1 : 86 m²
 E.2 à E.9 : 225 m²

Dimensions de la plate-forme de levage :

E.1 : 40 m × 40 m = 1 600 m²
 E.2 à E.9 : 46 m × 35 m = 1 610 m²

Éoliennes	E.1	E.2	E.3	E.4	E.5	E.6	E.7	E.8	E.9
Altitudes TN	321,4 m env. *	315,0 m env. *	316,8 m env. *	328,3 m env. *	306,4 m env. *	326,7 m env. *	345,2 m env. *	346,6 m env. *	349,0 m env. *
Altitudes Axe nacelle	412,4 m env. *	406,0 m env. *	407,8 m env. *	419,3 m env. *	397,4 m env. *	417,7 m env. *	436,2 m env. *	437,6 m env. *	440,0 m env. *
Altitudes maximales	470,9 m env. *	464,5 m env. *	466,3 m env. *	477,8 m env. *	455,9 m env. *	476,2 m env. *	494,7 m env. *	496,1 m env. *	498,5 m env. *

Nordex N117

AGENCE D'ARCHITECTURE EUDES
 54, rue Pasteur
 51000 CHALONS-EN-CHAMPAGNE
 Tél / 03 26 64 20 48 - Fax / 03 26 64 49 95
 contact@euudesarchitecture.com

AU 10.3

DEMANDE D'AUTORISATION UNIQUE


Janvier 2018

CHOILLEY-DARDENAY (52)
 ÉLÉVATIONS ÉOLIENNES (2/2)
 1/1 000

AGENCE D'ARCHITECTURE :



Romain EUDES
 54, rue Pasteur
 51000 CHALONS-EN-CHAMPAGNE
 Tél : 03 26 64 20 48 / Fax : 03 26 64 49 95



S.C.P. GUICHARD-SORET :
 Géomètres-Experts-Associés
 Jérôme POTTIER
 2, rue Bégand - 10000 TROYES
 Tél : 03 25 82 68 20 - Dossier n° 179a16

MAÎTRE D'OUVRAGE :
 ÉOLE DES CHARMES
 42, rue de Champagne
 51240 VITRY-LA-VILLE
 Tél : 06 37 77 99 91



BUREAU D'ÉTUDES JACQUEL & CHATILLON :
 Parc Technologique du Mont Bernard
 18, rue Dom Pérignon
 51000 CHALONS-EN-CHAMPAGNE
 Tél : 03 26 21 01 97

27'd

* Altitudes obtenues par interpolation des courbes de niveau du scan 25 de l'IGN

Les présents plans sont exclusivement destinés à la DEMANDE D'AUTORISATION UNIQUE. Ils ne sont pas des plans d'exécution et ne peuvent donc en aucun cas être directement utilisés pour réaliser la construction. Toute reproduction même partielle est interdite sans accord écrit du bureau d'études. Les limites cadastrales issues des sections digitalisées sont données à titre indicatif, de même que les coordonnées des éoliennes en découlant. Ces positions sont suffisantes pour la DEMANDE D'AUTORISATION UNIQUE. Il est fortement conseillé de procéder à un bornage-délimitation contradictoire afin de garantir au moins les limites des parcelles d'implantation avant la phase travaux.



AU 10.3

DEMANDE D'AUTORISATION UNIQUE

28

MAÎTRE D'OUVRAGE :
ÉOLE DES CHARMES
42, rue de Champagne
51240 VITRY-LA-VILLE
Tél : 06 37 77 79 91

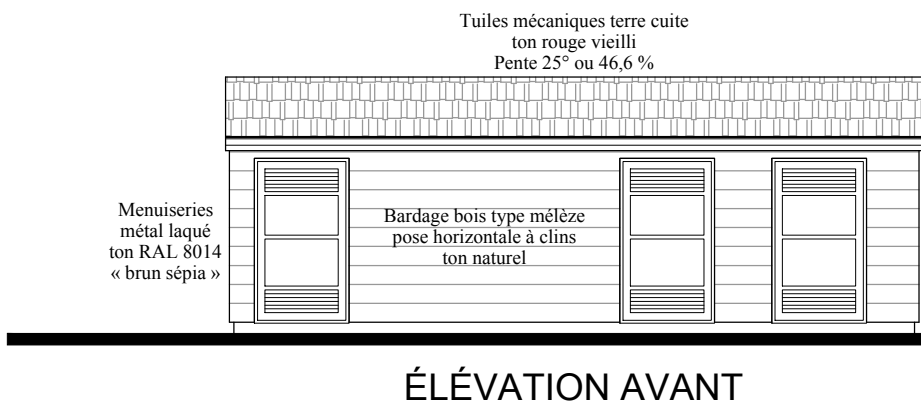
BUREAU D'ÉTUDES JACQUEL & CHATILLON :
Parc Technologique du Mont Bernard
18, rue Dom Pérignon
51000 CHÂLONS-EN-CHAMPAGNE
Tél : 03 26 21 01 97

AGENCE D'ARCHITECTURE :
Romain EUDES
54, rue Pasteur
51000 CHÂLONS-EN-CHAMPAGNE
Tél : 03 26 64 20 48 / Fax : 03 26 64 49 95

S.C.P. GUICHARD-SORET :
Géomètres-Experts-Associés
Jérôme POTTIER
2, rue Bégand - 10000 TROYES
Tél : 03 25 82 68 20 - Dossier n° 179a16

Janvier 2018

CHOILLEY-DARDENAY (52)
POSTE DE LIVRAISON 1
1/100



ÉLÉVATION AVANT



PIGNON GAUCHE




PIGNON DROIT




VUE EN PLAN


Poste de livraison	PDL.1
Altitude TN	343 m env. *
Altitude maximale	346,39 m env. *



VUE DE DESSUS



ÉLÉVATION ARRIÈRE

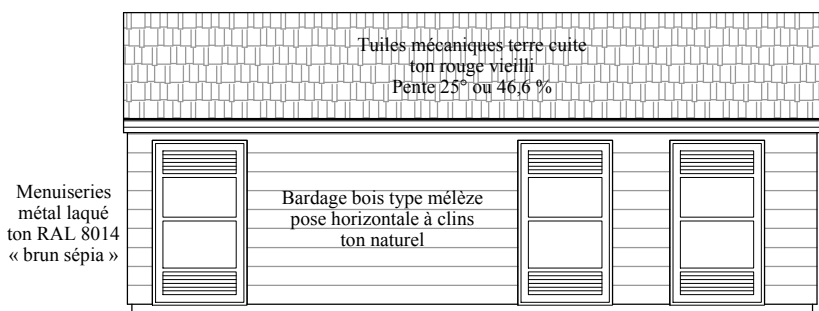


PERSPECTIVE

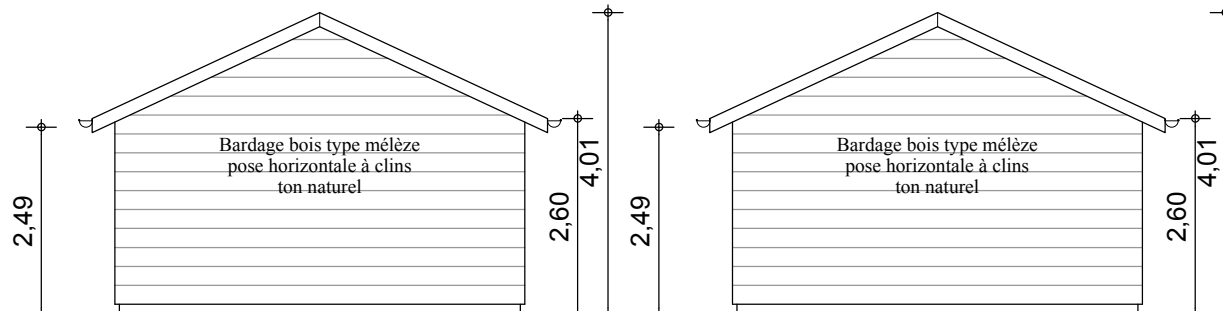
AGENCE D'ARCHITECTURE EUDES
54, rue Pasteur - 51000 Châlons en Champagne
Tél / 03 26 64 20 48 - Fax / 03 26 64 49 95
contact@euudesarchitecture.com

* Altitudes obtenues par interpolation des courbes de niveau du scan 25 de l'IGN

Les présents plans sont exclusivement destinés à la DEMANDE D'AUTORISATION UNIQUE. Ils ne sont pas des plans d'exécution et ne peuvent donc en aucun cas être directement utilisés pour réaliser la construction. Toute reproduction même partielle est interdite sans accord écrit du bureau d'études. Les limites cadastrales issues des sections digitalisées sont données à titre indicatif, de même que les coordonnées des éoliennes en découlant. Ces positions sont suffisantes pour la DEMANDE D'AUTORISATION UNIQUE. Il est fortement conseillé de procéder à un bornage-délimitation contradictoire afin de garantir au moins les limites des parcelles d'implantation avant la phase travaux.

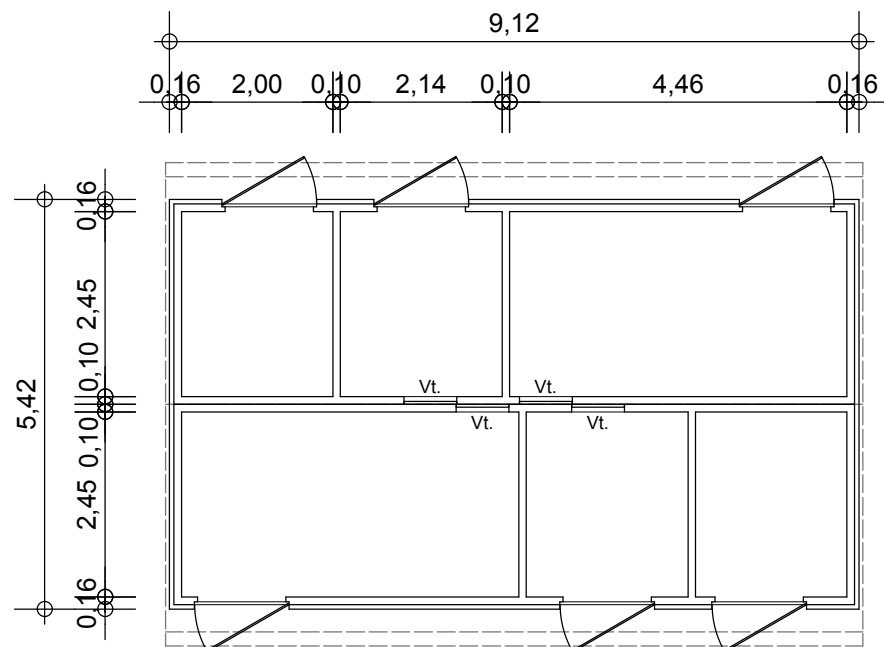


ÉLÉVATION AVANT



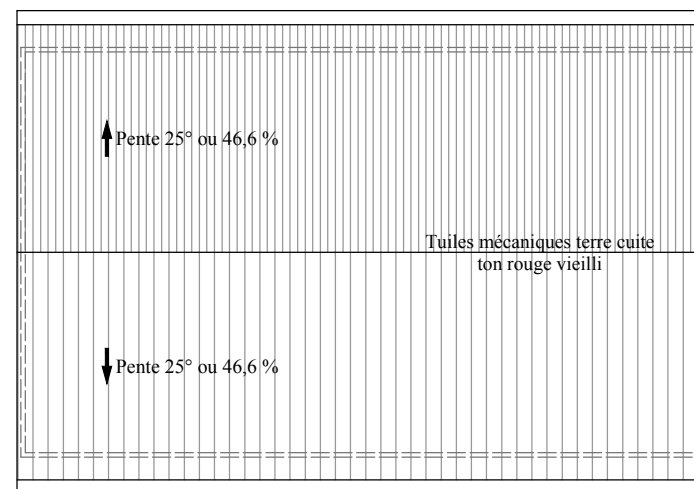
PIGNON GAUCHE

PIGNON DROIT

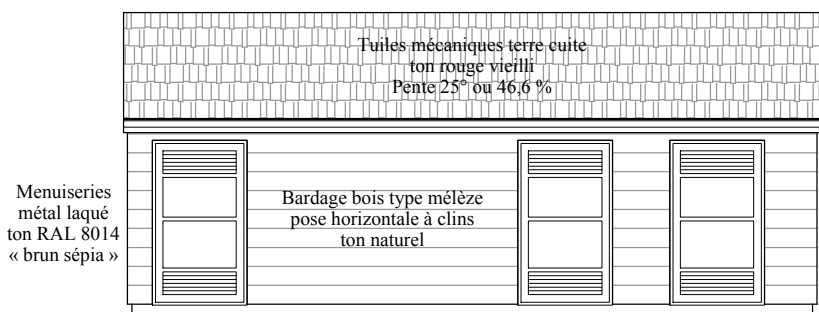


VUE EN PLAN

Poste de livraison	PDL.2
Altitude TN	319 m env. *
Altitude maximale	323,01 m env. *



VUE DE DESSUS



ÉLÉVATION ARRIÈRE



PERSPECTIVE

AGENCE D'ARCHITECTURE EUDES
54, rue Pasteur
51000 CHÂLONS-EN-CHAMPAGNE
Tel / 03 26 64 20 48 - Fax / 03 26 64 49 95
contact@architecture.eu.com

AU 10.3


DEMANDE D'AUTORISATION UNIQUE

29


Janvier 2018

CHOILLEY-DARDENAY (52)
POSTE DE LIVRAISON 2
1/100

AGENCE D'ARCHITECTURE :



Romain EUDES
54, rue Pasteur
51000 CHÂLONS-EN-CHAMPAGNE
Tel : 03 26 64 20 48 / Fax : 03 26 64 49 95



S.C.P. GUICHARD-SORET :
Géomètres-Experts-Associés
Jérôme POTTIER
2, rue Bégand - 10000 TROYES
Tél : 03 25 82 68 20 - Dossier n° 179a16

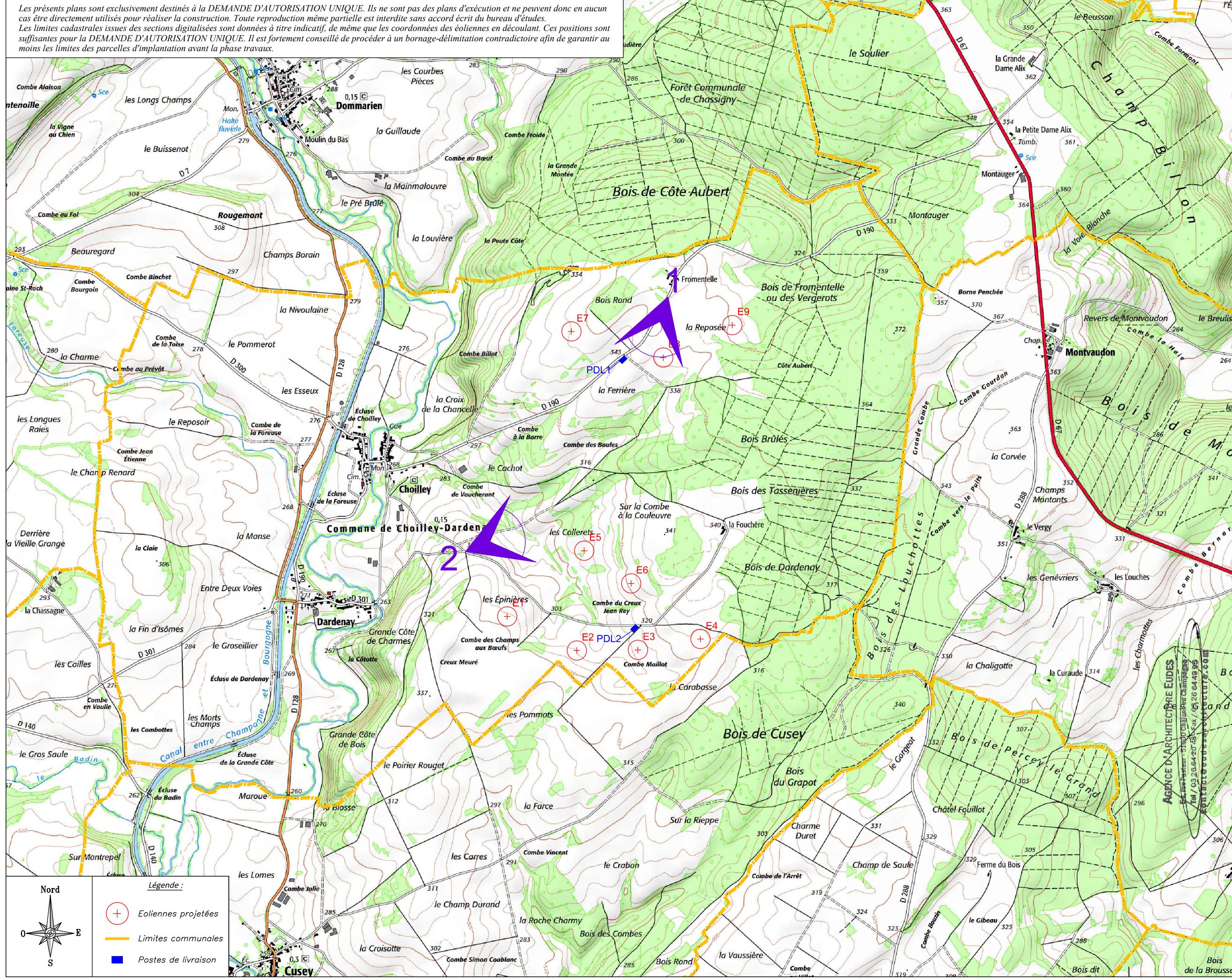
MAÎTRE D'OUVRAGE :
ÉOLE DES CHARMES
42, rue de Champagne
51240 VITRY-LA-VILLE
Tél : 06 37 77 79 91



BUREAU D'ÉTUDES JACQUEL & CHATILLON :
Parc Technologique du Mont Bernard
18, rue Dom Pérignon
51000 CHÂLONS-EN-CHAMPAGNE
Tél : 03 26 21 01 97

* Altitudes obtenues par interpolation des courbes de niveau du scan 25 de l'IGN

Les présents plans sont exclusivement destinés à la DEMANDE D'AUTORISATION UNIQUE. Ils ne sont pas des plans d'exécution et ne peuvent donc en aucun cas être directement utilisés pour réaliser la construction. Toute reproduction même partielle est interdite sans accord écrit du bureau d'études.
 Les limites cadastrales issues des sections digitalisées sont données à titre indicatif, de même que les coordonnées des éoliennes en découlant. Ces positions sont suffisantes pour la DEMANDE D'AUTORISATION UNIQUE. Il est fortement conseillé de procéder à un bornage-délimitation contradictoire afin de garantir au moins les limites des parcelles d'implantation avant la phase travaux.



Légende :

- Eoliennes projetées
- Limites communales
- Postes de livraison

AU 10.2

DEMANDE D'AUTORISATION UNIQUE

30

Janvier 2018

CHOILLEY-DARDENAY (52)
 PLAN DE REPÉRAGE DES PRISES DE VUE
 Sans échelle

AGENCE D'ARCHITECTURE :
 Romain EUDES
 54, rue Pasteur
 51000 CHÂLONS-EN-CHAMPAGNE
 Tél : 03 26 64 20 48 / Fax : 03 26 64 49 95

MAÎTRE D'OUVRAGE :
 ÉOLE DES CHARMES
 42, rue de Champagne
 51240 VITRY-LA-VILLE
 Tél : 06 37 77 79 91

S.C.P. GUICHARD-SORET :
 Géomètres-Experts-Associés
 Jérôme POTTIER
 2, rue Bégand - 10000 TROYES
 Tél : 03 25 82 68 20 - Dossier n° 179a16


BUREAU D'ÉTUDES JACQUEL & CHATILLON :
 Parc Technologique du Mont Bernart
 18, rue Dom Pérignon
 51000 CHÂLONS-EN-CHAMPAGNE
 Tél : 03 26 21 01 97



Les présents plans sont exclusivement destinés à la DEMANDE D'AUTORISATION UNIQUE. Ils ne sont pas des plans d'exécution et ne peuvent donc en aucun cas être directement utilisés pour réaliser la construction. Toute reproduction même partielle est interdite sans accord écrit du bureau d'études. Les limites cadastrales issues des sections digitalisées sont données à titre indicatif, de même que les coordonnées des éoliennes en découlant. Ces positions sont suffisantes pour la DEMANDE D'AUTORISATION UNIQUE. Il est fortement conseillé de procéder à un bornage-délimitation contradictoire afin de garantir au moins les limites des parcelles d'implantation avant la phase travaux.



avant



après

INSERTION N° 1



avant



après

INSERTION N° 2

31

DEMANDE D'AUTORISATION UNIQUE

AU 10.5/6/7

Janvier 2018

CHOILLEY-DARDENAY (52)
INSERTIONS 1 et 2 - AU 10.5/6/7
Sans échelle

AGENCE D'ARCHITECTURE :
Romain EUDES
54, rue Pasteur
51000 CHÂLONS-EN-CHAMPAGNE
Tél : 03 26 64 20 48 / Fax : 03 26 64 49 95



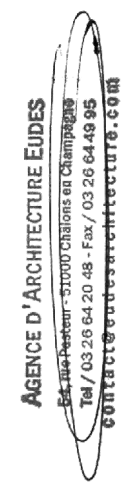
S.C.P. GUICHARD-SORET :
Géomètres-Experts-Associés
Jérôme POTTIER
2, rue Bégand - 10000 TROYES
Tél : 03 25 82 68 20 - Dossier n° 179a16



MAÎTRE D'OUVRAGE :
ÉOLE DES CHARMIES
42, rue de Champagne
51240 VITRY-LA-VILLE
Tél : 06 37 77 79 91



BUREAU D'ÉTUDES JACQUEL & CHATILLON :
Parc Technologique du Mont Bernard
18, rue Dom Pérignon
51000 CHÂLONS-EN-CHAMPAGNE
Tél : 03 26 21 01 97



Les présents plans sont exclusivement destinés à la DEMANDE D'AUTORISATION UNIQUE. Ils ne sont pas des plans d'exécution et ne peuvent donc en aucun cas être directement utilisés pour réaliser la construction. Toute reproduction même partielle est interdite sans accord écrit du bureau d'études. Les limites cadastrales issues des sections digitalisées sont données à titre indicatif, de même que les coordonnées des éoliennes en découlant. Ces positions sont suffisantes pour la DEMANDE D'AUTORISATION UNIQUE. Il est fortement conseillé de procéder à un bornage-délimitation contradictoire afin de garantir au moins les limites des parcelles d'implantation avant la phase travaux.



VUE LOINTAINE

AGENCE D'ARCHITECTURE EUDES
54, rue Pasteur
51000 CHALONS-EN-CHAMPAGNE
Tél : 03 26 64 20 48 - Fax / 03 26 64 49 95
contact@architecture.eu.com



VUE PROCHE

32

DEMANDE D'AUTORISATION UNIQUE

AU 10.5/6/7

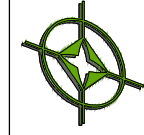
Janvier 2018

CHOILLEY-DARDENAY (52)
CONFIGURATION TYPE
Sans échelle

AGENCE D'ARCHITECTURE :
Romain EUDES
54, rue Pasteur
51000 CHALONS-EN-CHAMPAGNE
Tél : 03 26 64 20 48 / Fax : 03 26 64 49 95



S.C.P. GUICHARD-SORET :
Géomètres-Experts-Associés
Jérôme POTTIER
2, rue Bégand - 10000 TROYES
Tél : 03 25 82 68 20 - Dossier n° 179a16



MAÎTRE D'OUVRAGE :
ÉOLE DES CHARMES
42, rue de Champagne
51240 VITRY-LA-VILLE
Tél : 06 37 77 79 91



BUREAU D'ÉTUDES JACQUEL & CHATILLON :
Parc Technologique du Mont Bernard
18, rue Dom Pérignon
51000 CHALONS-EN-CHAMPAGNE
Tél : 03 26 21 01 97

