

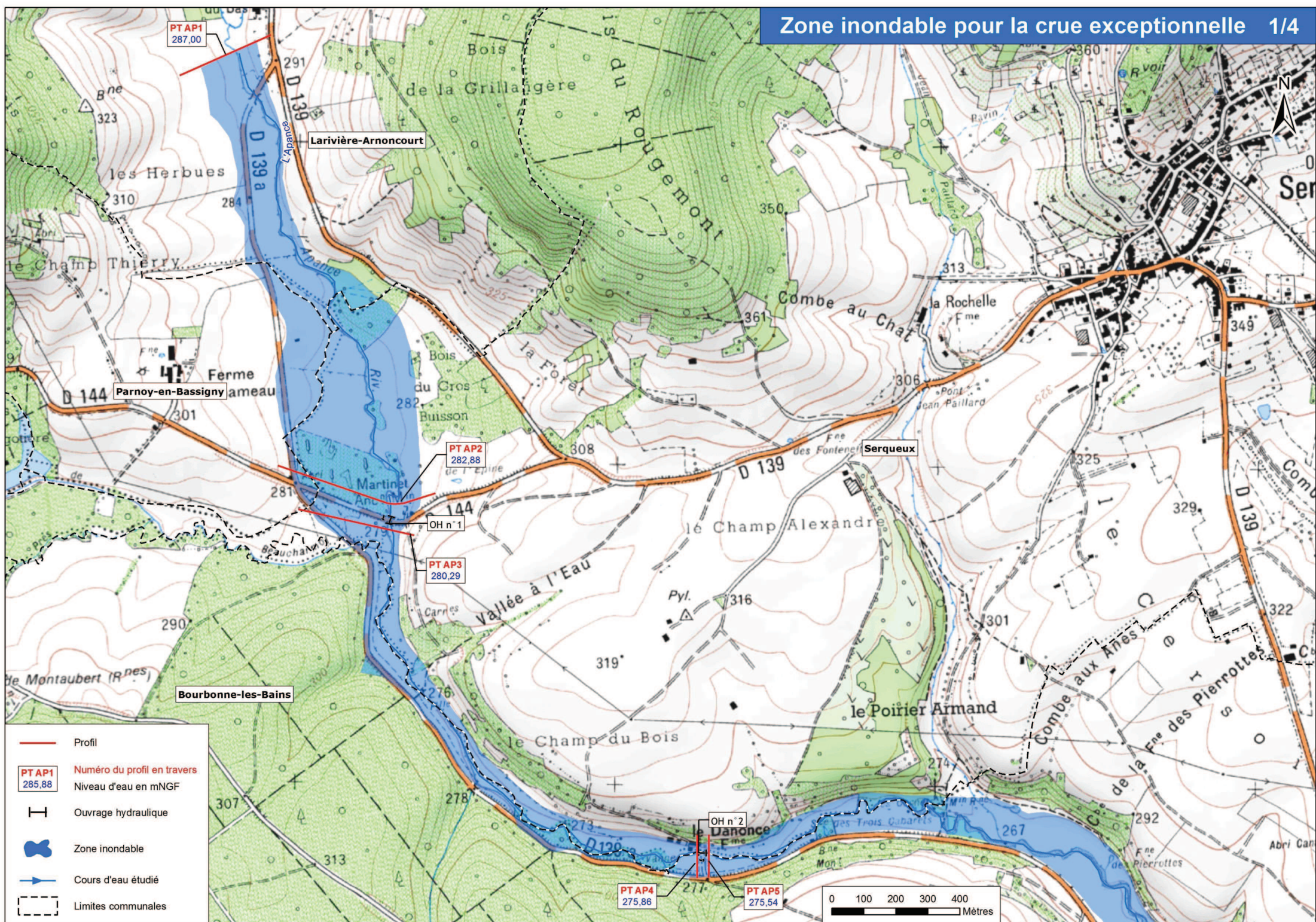


**PREFET DE LA HAUTE-MARNE**

# **Plan de prévention du risque d'inondation (PPRI) de la vallée de l'Apance et du ruisseau de Borne**

**Commune de BOURBONNE-LES-BAINS**

**Cartographie de l'emprise de la crue exceptionnelle**

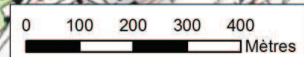


- Profil
- PT AP1  
285,88 Numéro du profil en travers  
Niveau d'eau en mNGF
- Ouvrage hydraulique
- Zone inondable
- Cours d'eau étudié
- Limites communales





	Profil
<b>PT AP 1</b> 285,88	Numéro du profil en travers Niveau d'eau en mNGF
	Ouvrage hydraulique
	Zone inondable
	Cours d'eau étudié
	Limites communales



# Zone inondable pour la crue exceptionnelle zoom planche 2



— Profil

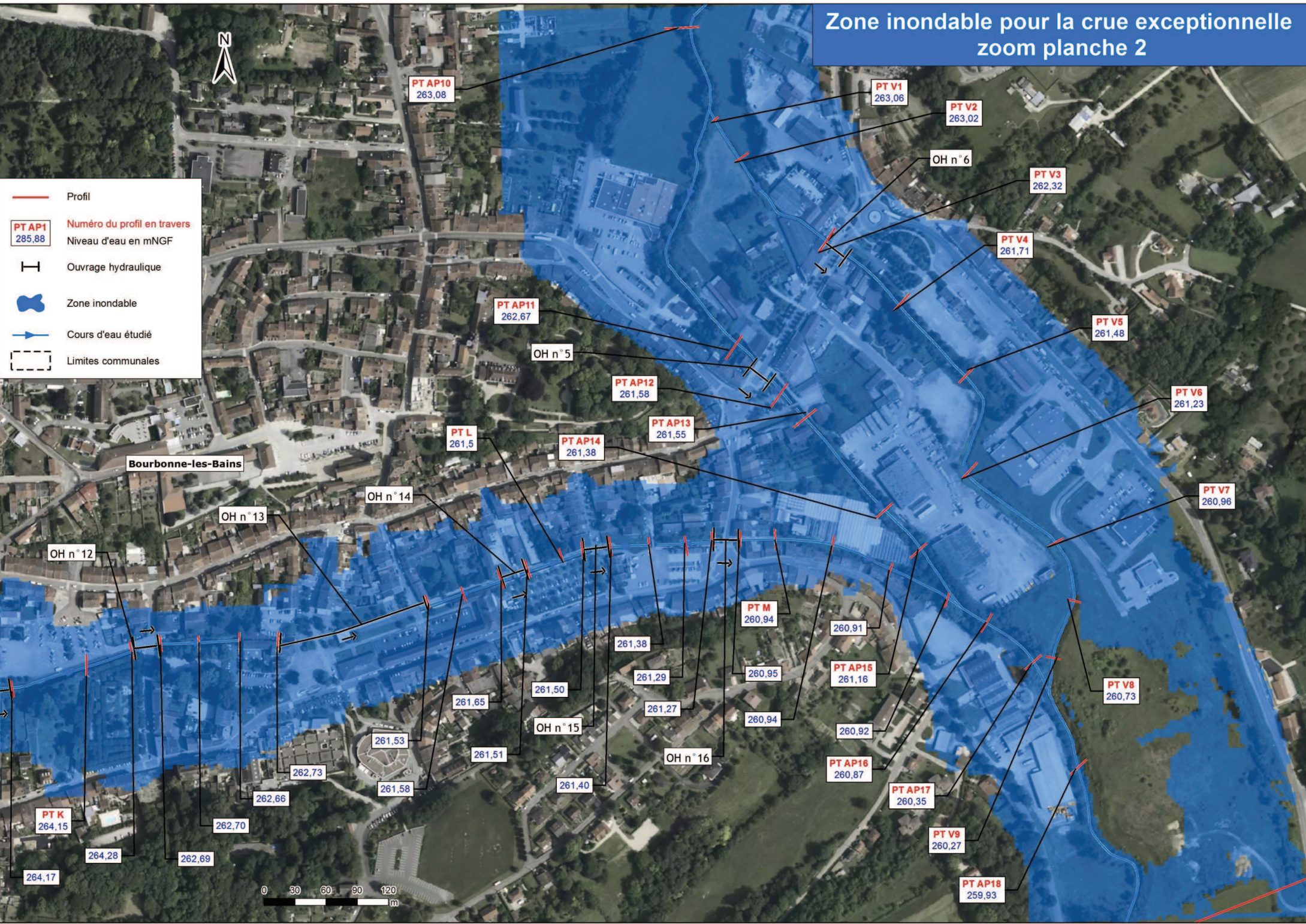
**PT AP1**  
285,88  
Numéro du profil en travers  
Niveau d'eau en mNGF

— Ouvrage hydraulique

Zone inondable

— Cours d'eau étudié

— Limites communales



**PT AP10**  
263,08

**PT V1**  
263,06

**PT V2**  
263,02

OH n° 6

**PT V3**  
262,32

**PT V4**  
261,71

**PT V5**  
261,48

**PT AP11**  
262,67

OH n° 5

**PT AP12**  
261,58

**PT AP13**  
261,55

**PT V6**  
261,23

**Bourbonne-les-Bains**

**PT L**  
261,5

**PT AP14**  
261,38

**PT V7**  
260,96

OH n° 12

OH n° 13

OH n° 14

**PT M**  
260,94

260,91

**PT AP15**  
261,16

**PT V8**  
260,73

261,38

261,50

261,29

260,95

260,92

**PT AP16**  
260,87

**PT AP17**  
260,35

**PT V9**  
260,27

**PT K**  
264,15

264,28

262,69

262,70

262,66

261,53

262,73

261,58

261,65

261,51

OH n° 15

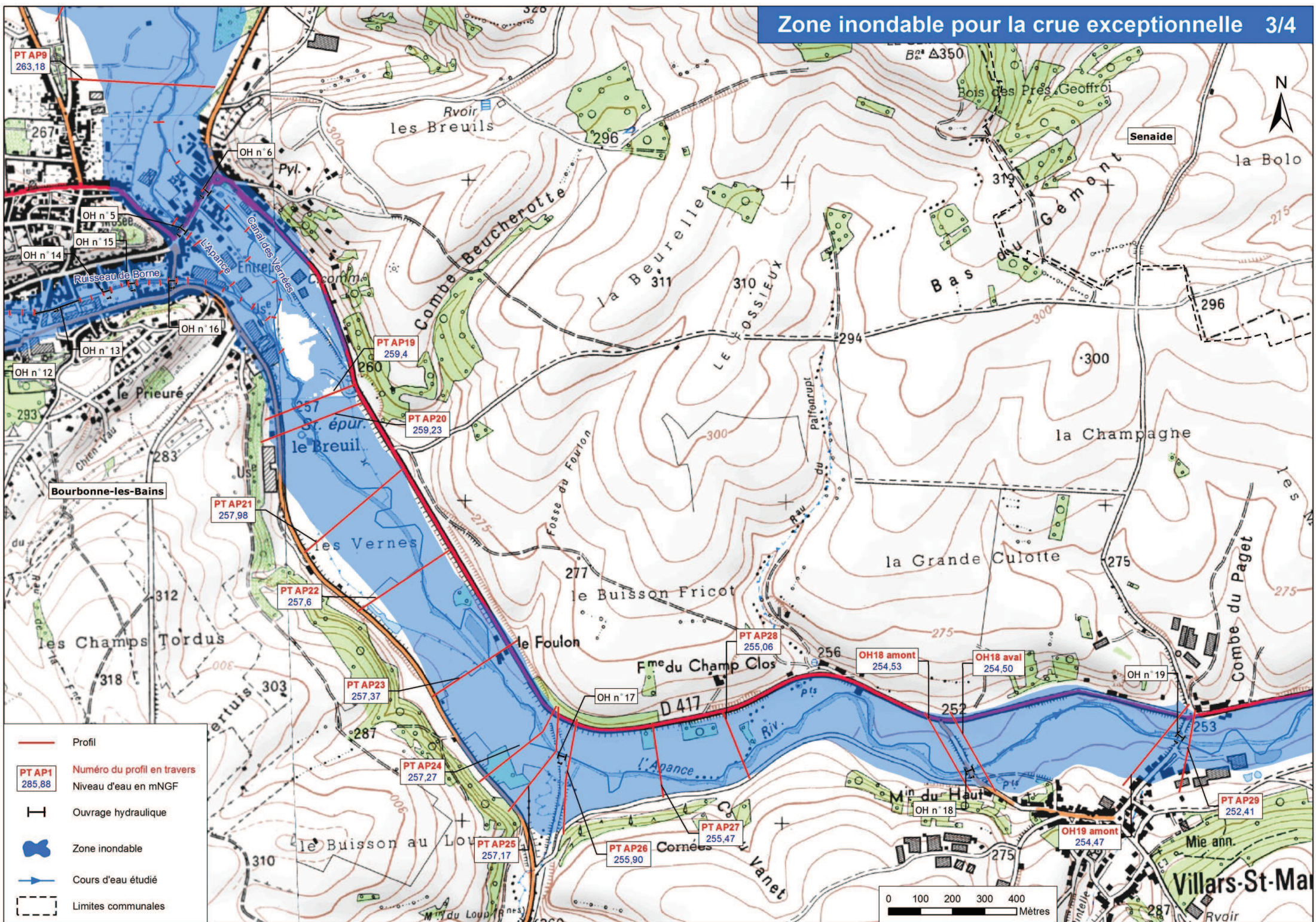
261,27








260,94


OH n° 16

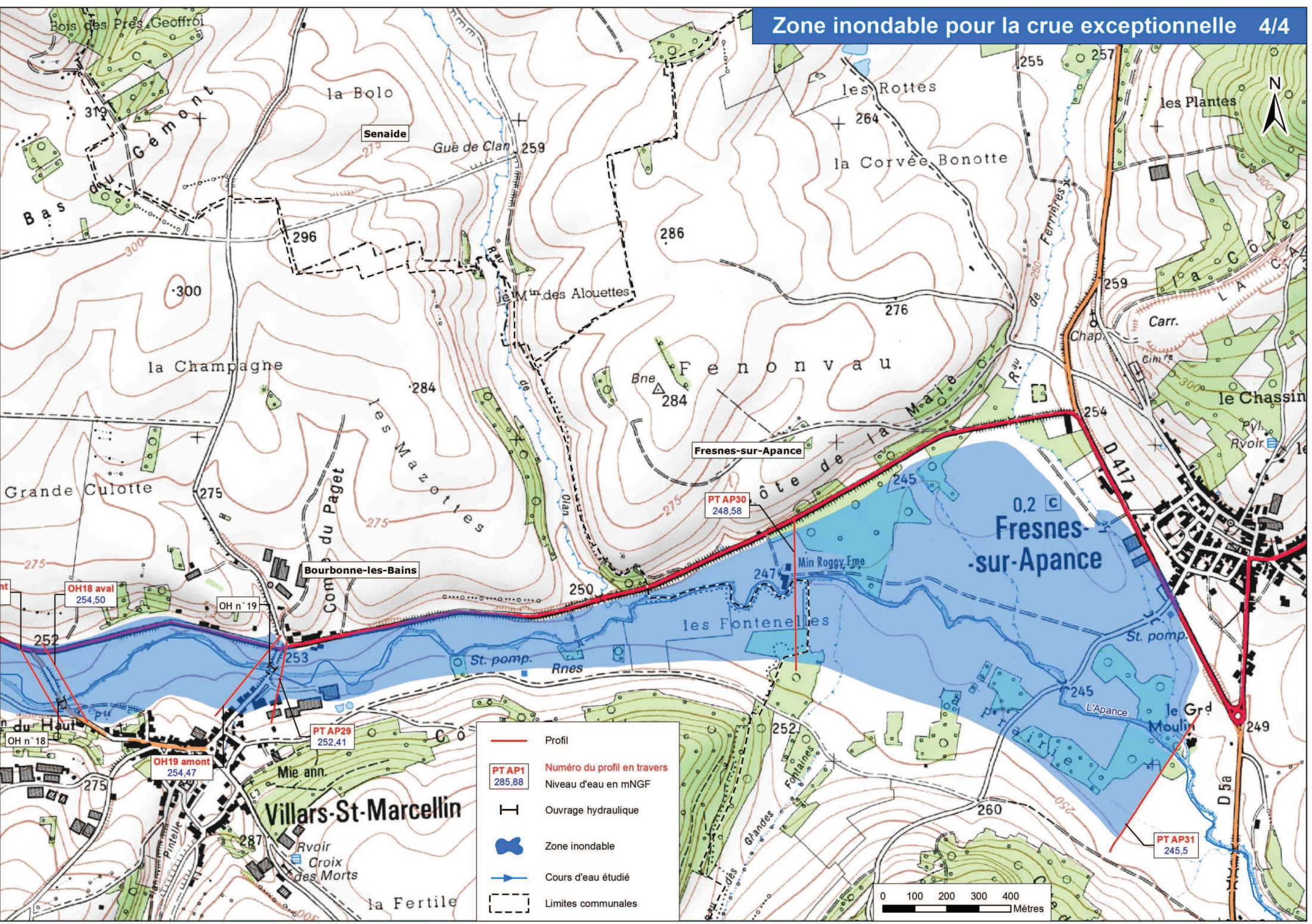
261,40





-  Profil
-  **PT AP1** Numéro du profil en travers
-  Niveau d'eau en mNGF
-  Ouvrage hydraulique
-  Zone inondable
-  Cours d'eau étudié
-  Limites communales





	Profil
	Número do perfil en travers
	Niveau d'eau en mNGF
	Ouvrage hydraulique
	Zone inondable
	Cours d'eau étudié
	Limites communales

0 100 200 300 400 Mètres