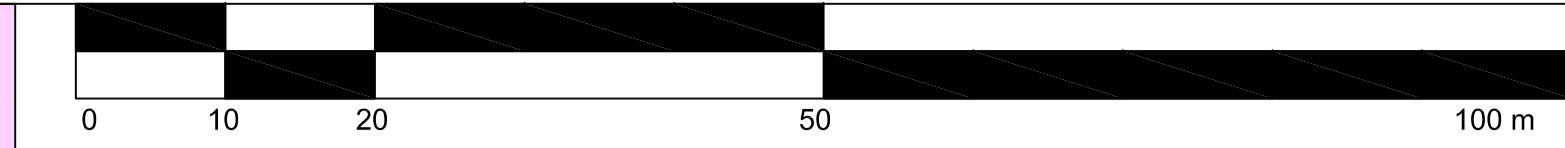
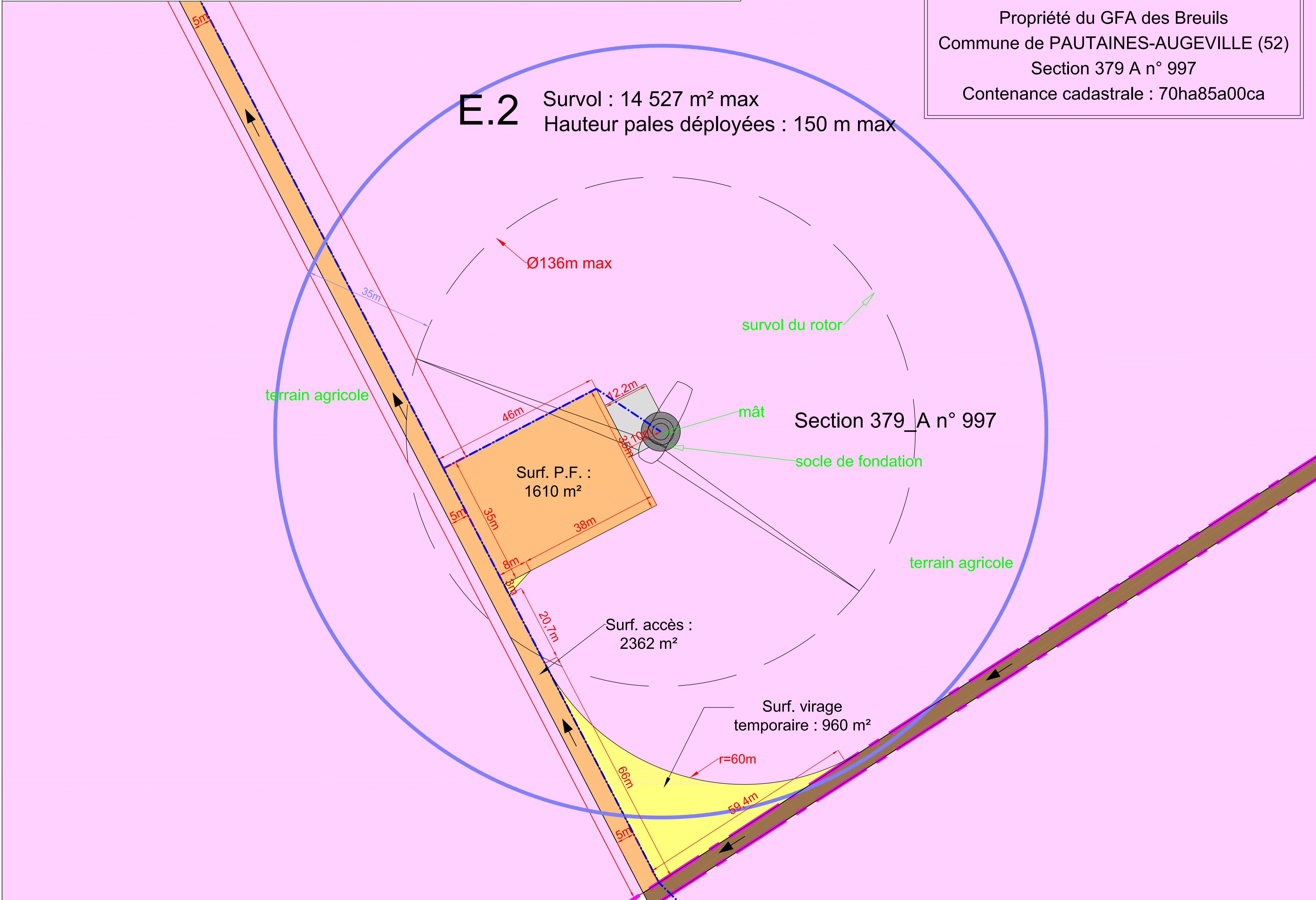


Les présents plans sont exclusivement destinés à la DEMANDE D'AUTORISATION UNIQUE. Ils ne sont pas des plans d'exécution et ne peuvent donc en aucun cas être directement utilisés pour réaliser la construction. Toute reproduction même partielle est interdite sans accord écrit du bureau d'études.
 Les limites cadastrales issues des sections digitalisées sont données à titre indicatif, de même que les coordonnées des éoliennes en découlant. Ces positions sont suffisantes pour la DEMANDE D'AUTORISATION UNIQUE. Il est fortement conseillé de procéder à un bornage-délimitation contradictoire afin de garantir au moins les limites des parcelles d'implantation avant la phase travaux.



Propriété du GFA des Breuils
 Commune de PAUTAINES-AUGEVILLE (52)
 Section 379 A n° 997
 Contenance cadastrale : 70ha85a00ca



E.2 Survol : 14 527 m² max
 Hauteur pales déployées : 150 m max

Ø136m max

terrain agricole

survol du rotor

mât

Section 379_A n° 997

socle de fondation

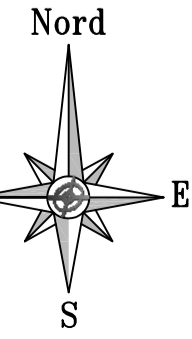
Surf. P.F. :
1610 m²

terrain agricole

Surf. accès :
2362 m²

Surf. virage
temporaire : 960 m²

r=60m



En bleu (trait continu) : limite des 35m autour de l'installation (bout de pales + 35m)
 En vert : affectation des terrains
 En gris : fond de plan cadastral obtenu par digitalisation (limites de propriété apparentes)
 --- limites communales → Sens d'arrivée des convois

En bleu (tirets) : liaisons électriques (câbles)
 En brun : chemins d'accès existants à renforcer empruntés par les convois pour la livraison de l'éolienne
 En orange : aménagements temporaires (plateforme, chemins d'accès...)
 En jaune : aménagements provisoires (virages, surlargeurs pour convois...)

N° 02	Altitude TN (NGF - IGN69) : 341 m * Altitude bout de pale (NGF - IGN69) : 491 m *	
	E	N
NTF / Lambert II Etendu	818 233 m	2 376 373 m
WGS84 (Greenwich)	5° 16' 50,8" Est	48° 20' 58,3" Nord

*Altitudes obtenues par interpolation des courbes de niveau des scans 25 de l'IGN

DEMANDE D'AUTORISATION UNIQUE


04

Octobre 2016


Commune de
PAUTAINES-AUGEVILLE (52)
 PLAN DU PERIMETRE RAPPROCHE
 E02 - ECHELLE 1/500



CABINET D'ARCHITECTURE :
 Romain EUDES
 54, rue Pasteur
 51000 CHALONS-EN-CHAMPAGNE
 Tél : 03 26 64 20 48 / Fax : 03 26 64 49 95



SCP GUICHARD-SORET :
 Géomètres-Experts-Associés
 Jérôme POTTIER
 2, rue Bégand - 10000 TROYES
 Tél : 03 25 82 68 20 - Dossier n° 115a16



Maître d'ouvrage :
 EOLE DE LA JOUX
 42, rue de Champagne
 51 240 VITRY-LA-VILLE
 Tél : 06 37 77 79 91



BUREAU D'ETUDES JACQUEL & CHATILLON
 Parc Technologique du Mont Bernard
 18, rue Dom Pérignon
 51000 CHALONS-EN-CHAMPAGNE
 Tél : 03 26 21 01 97 / Fax : 03 26 26 54 67