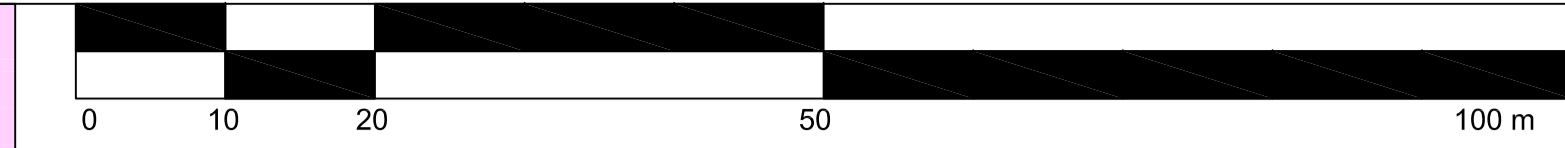
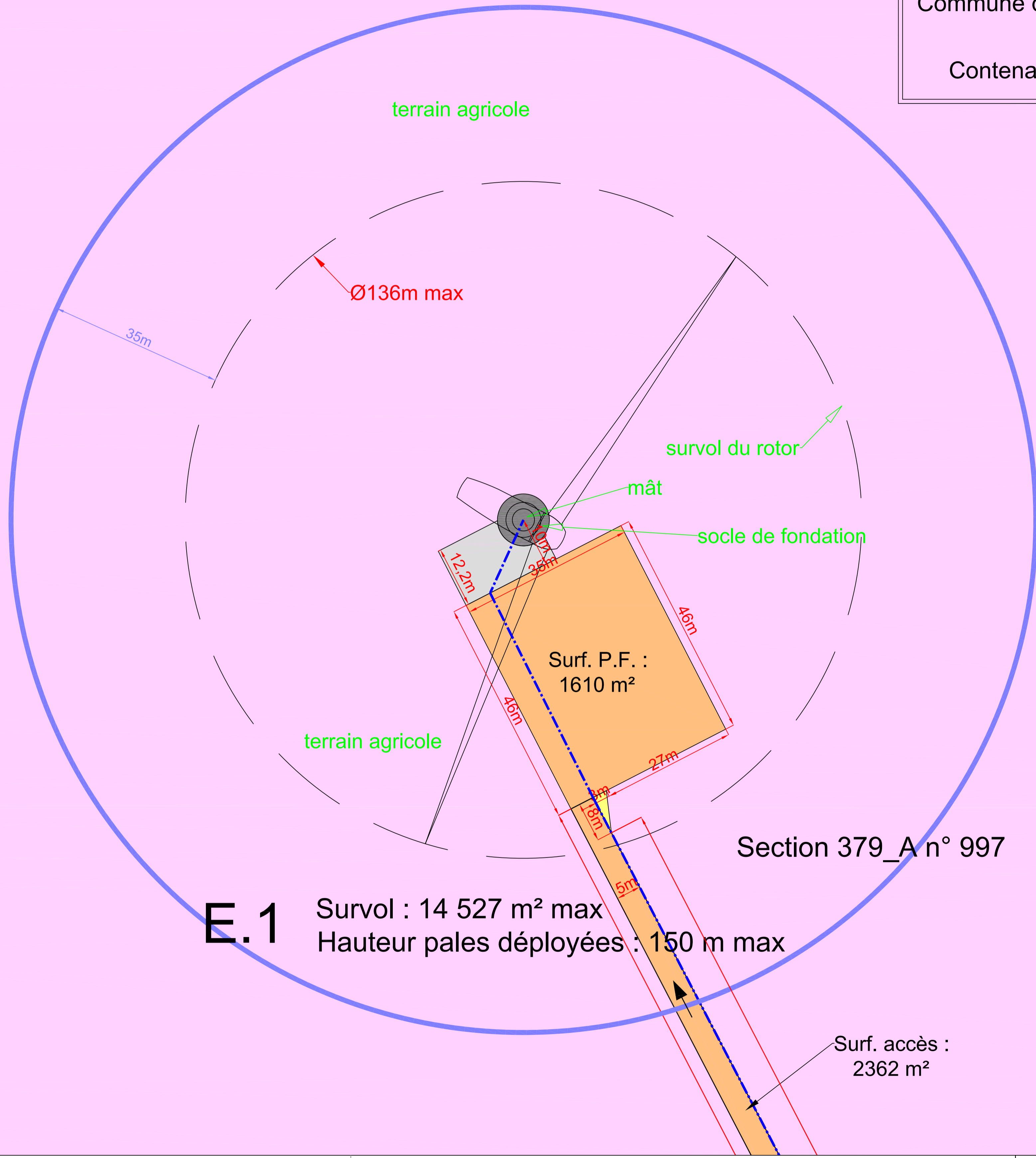


Les présents plans sont exclusivement destinés à la DEMANDE D'AUTORISATION UNIQUE. Ils ne sont pas des plans d'exécution et ne peuvent donc en aucun cas être directement utilisés pour réaliser la construction. Toute reproduction même partielle est interdite sans accord écrit du bureau d'études.
 Les limites cadastrales issues des sections digitalisées sont données à titre indicatif, de même que les coordonnées des éoliennes en découlant. Ces positions sont suffisantes pour la DEMANDE D'AUTORISATION UNIQUE. Il est fortement conseillé de procéder à un bornage-délimitation contradictoire afin de garantir au moins les limites des parcelles d'implantation avant la phase travaux.



Propriété du GFA des Breuils
 Commune de PAUTAINES-AUGEVILLE (52)
 Section 379 A n° 997
 Contenance cadastrale : 70ha85a00ca



E.1 Survol : 14 527 m² max
 Hauteur pales déployées : 150 m max

DEMANDE D'AUTORISATION UNIQUE

Maître d'ouvrage :
 EOLE DE LA JOUX
 42, rue de Champagne
 51 240 VITRY-LA-VILLE
 Tél : 06 37 77 79 91

BUREAU D'ÉTUDES JACQUEL & CHATILLON
 Parc Technologique du Mont Bernard
 18, rue Dom Pérignon
 51000 CHALONS-EN-CHAMPAGNE
 Tél : 03 26 21 01 97 / Fax : 03 26 26 54 67

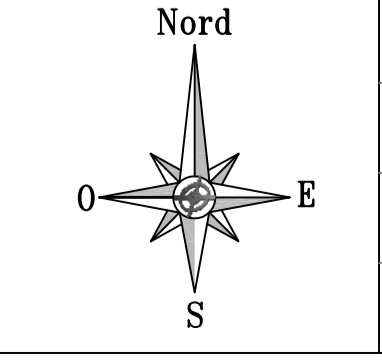
CABINET D'ARCHITECTURE :
 Romain EUDES
 54, rue Pasteur
 51000 CHALONS-EN-CHAMPAGNE
 Tél : 03 26 64 20 48 / Fax : 03 26 64 49 95

SCP GUICHARD-SORET :
 Géomètres-Experts-Associés
 Jérôme POTTIER
 2, rue Bégand - 10000 TROYES
 Tél : 03 25 82 68 20 - Dossier n° 115a16

Octobre 2016

Commune de
PAUTAINES-AUGEVILLE (52)
PLAN DU PERIMETRE RAPPROCHE
E01 - ECHELLE 1/500

03



En bleu (trait continu) : limite des 35m autour de l'installation (bout de pales + 35m)	En bleu (tirets) : liaisons électriques (câbles)
En vert : affectation des terrains	En brun : chemins d'accès existants à renforcer empruntés par les convois pour la livraison de l'éolienne
En gris : fond de plan cadastral obtenu par digitalisation (limites de propriété apparentes)	En orange : aménagements temporaires (plateforme, chemins d'accès...)
--- limites communales	En jaune : aménagements provisoires (virages, surlargeurs pour convois...)
➔ Sens d'arrivée des convois	

N° 01	Altitude TN (NGF - IGN69) : 332 m *	
	Altitude bout de pale (NGF - IGN69) : 482 m *	
	E	N
NTF / Lambert II Etendu	817 997 m	2 376 725 m
WGS84 (Greenwich)	5° 16' 40,0" Est	48° 21' 10,0" Nord

*Altitudes obtenues par interpolation des courbes de niveau des scans 25 de l'IGN