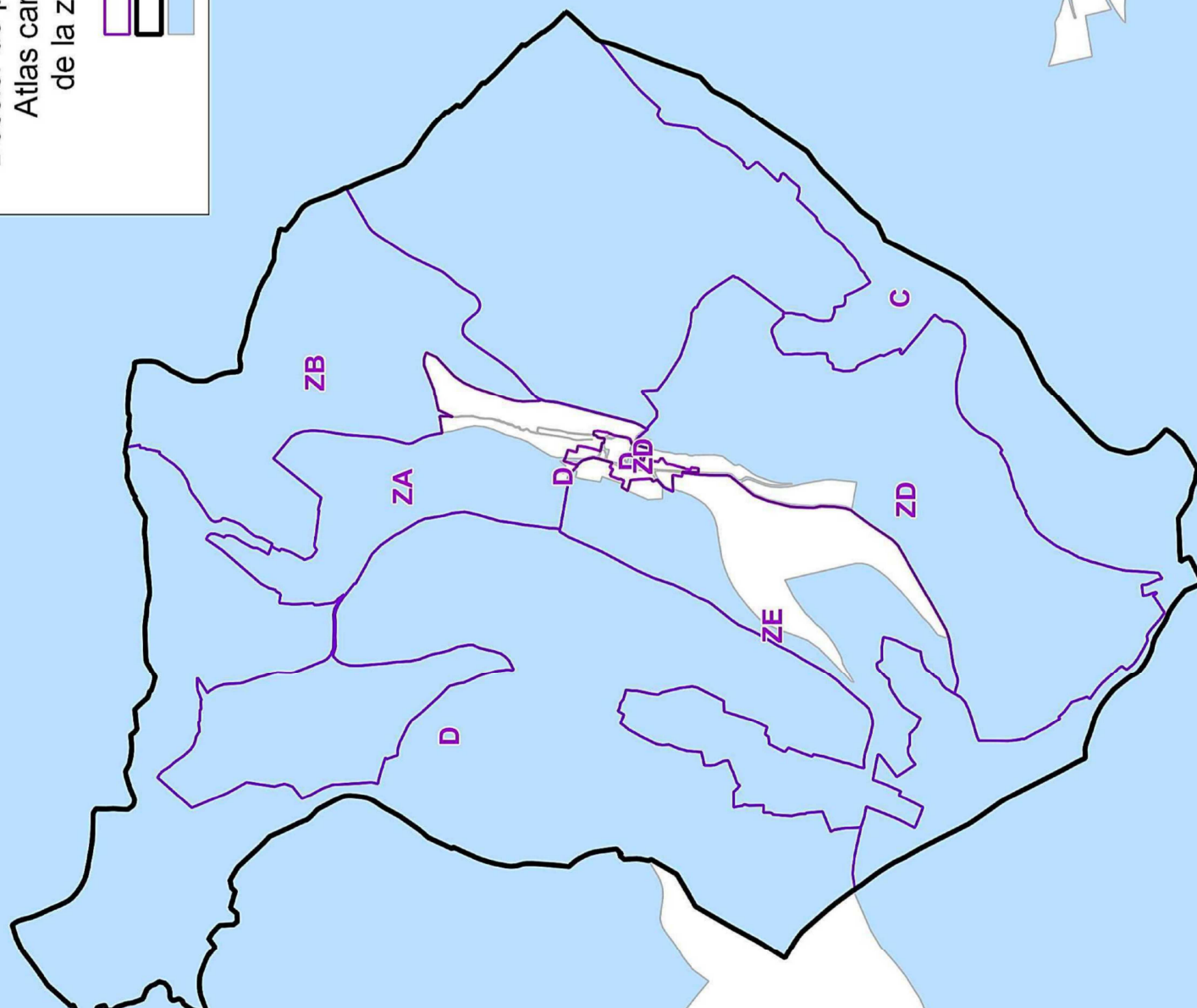


Dossier de prise en considération 2015  
Atlas cartographique communal  
de la zone d'étude du cœur

- Sections cadastrales
- Limite de commune
- Zone d'étude du cœur







52216-1\_Germaines

Annexe à l'arrêté du 7 mars 2016 portant prise en considération du projet de création du Parc national de forêt feuillue de plaine - NOR : DEVL1604725A



N°
0106
0107
0108
0116
0193
0194
0206
0207
0213
0214
0240
0242
0243
0244
0247
0249

Dossier de prise en considération 2015  
Zoom de l'atlas cartographique communal  
de la zone d'étude du cœur

-  Parcelles cadastrales incluses dans la ZEC
-  Section cadastrale comprise en partie dans la ZEC
-  Limite communale
-  Zone d'étude du cœur

Annexe à l'arrêté du 7 mars 2016 portant prise en considération du projet de création du Parc national de forêt feuillue de plaine - NOR : DEVL1604725A







### 52216-2-ZA\_Germaines

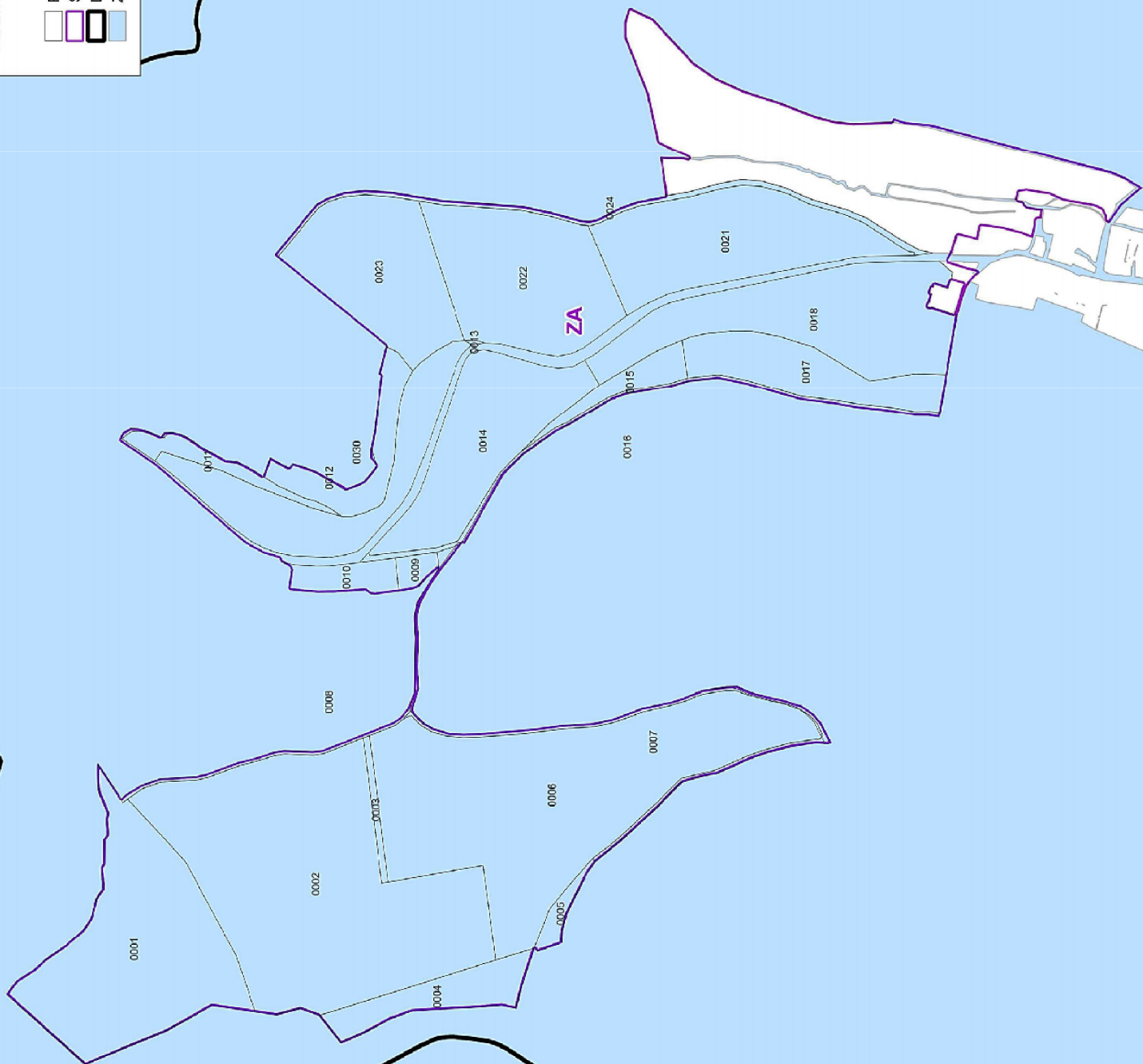
Parcelles comprises dans la ZEC

N°
0001
0002
0003
0004
0005
0006
0007
0008
0009
0010
0011
0012
0013
0014
0015
0016
0017
0018
0021
0022
0023
0024
0030

Annexe à l'arrêté du 7 mars 2016 portant prise en considération du projet de création du Parc national de forêt feuillue de plaine - NOR : DEVL1604725A

Dossier de prise en considération 2015  
Zoom de l'atlas cartographique communal  
de la zone d'étude du cœur

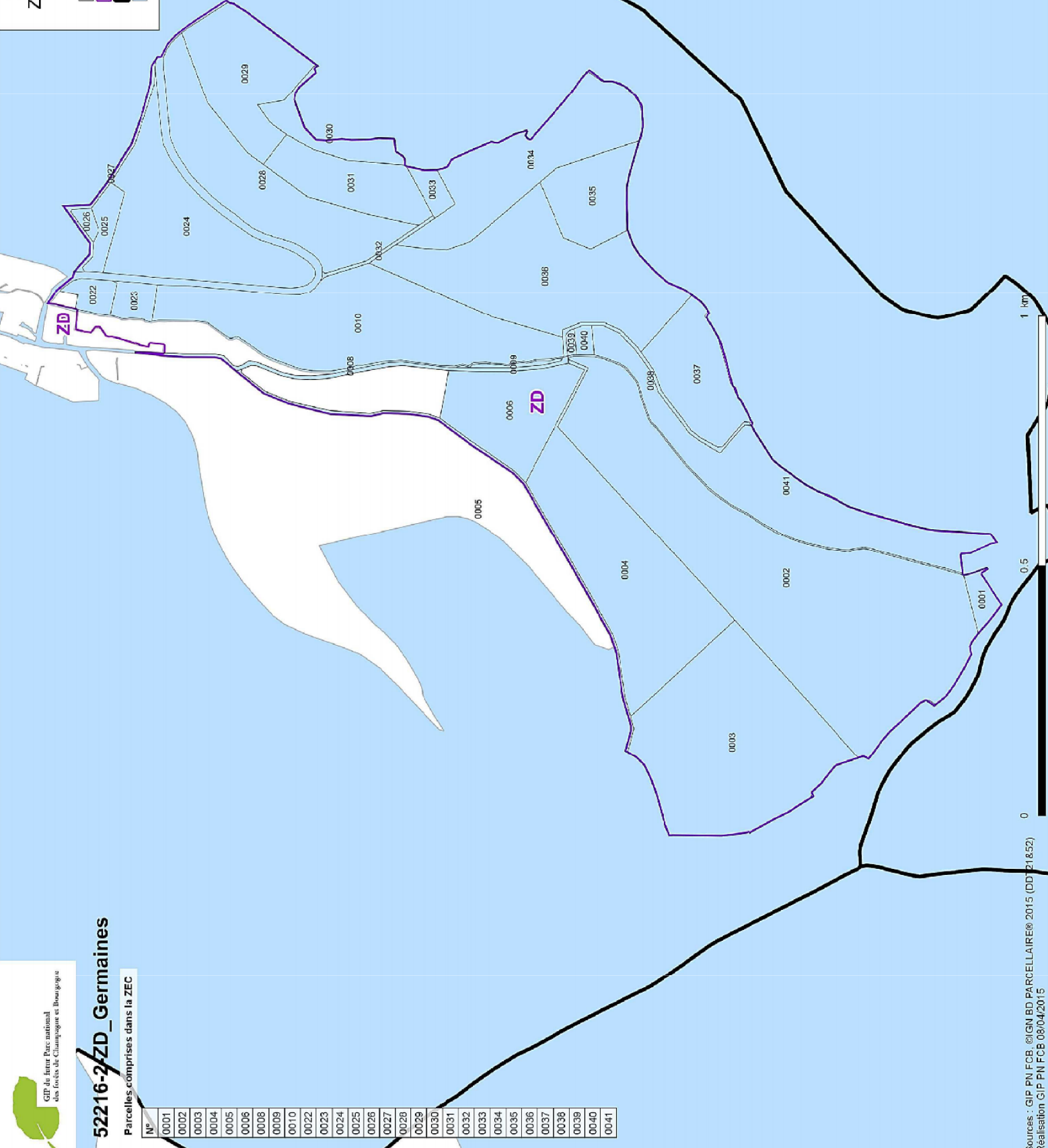
-  Parcelles cadastrales incluses dans la ZEC
-  Section cadastrale comprise en partie dans la ZEC
-  Limite communale
-  Zone d'étude du cœur





Dossier de prise en considération 2015  
Zoom de l'atlas cartographique communal  
de la zone d'étude du cœur


- Parcelles cadastrales incluses dans la ZEC
- Section cadastrale comprise en partie dans la ZEC
- Limite communale
- Zone d'étude du cœur



52216-2/ZD\_Germaines

Parcelles comprises dans la ZEC

N°
0001
0002
0003
0004
0005
0006
0008
0009
0010
0022
0023
0024
0025
0026
0027
0028
0029
0030
0031
0032
0033
0034
0035
0036
0037
0038
0039
0040
0041









### 52216-2-ZE\_Germaines

Parcelles comprises dans la ZEC

N°
0001
0002
0003
0004
0005
0006
0007
0008
0009
0010
0012
0016
0017
0018
0019
0020
0021
0022
0023
0027
0034
0035

Dossier de prise en considération 2015  
Zoom de l'atlas cartographique communal  
de la zone d'étude du cœur

-  Parcelles cadastrales incluses dans la ZEC
-  Section cadastrale comprise en partie dans la ZEC
-  Limite communale
-  Zone d'étude du cœur

Annexe à l'arrêté du 7 mars 2016 portant prise en considération du projet de création du Parc national de forêt feuillue de plaine - NOR : DEVL1604725A

