

Dossier de prise en considération 2015
Atlas cartographique communal
de la zone d'étude du cœur

- Sections cadastrales
- Limite de commune
- Zone d'étude du cœur

52146-1_Coupray

Annexe à l'arrêté du 7 mars 2016 portant prise en considération du projet de création du Parc national de forêt feuillue de plaine - NOR : DEVL1604725A



GIP du futur Parc national
des forêts de Champagne et Bourgogne

0 0.5 1 km

Sources : GIP PN FCB, ©IGN BD PARCELLAIRE® 2015 (DDT21&52)
Réalisation GIP PN FCB 08/04/2015







52146-2-B_Coupray

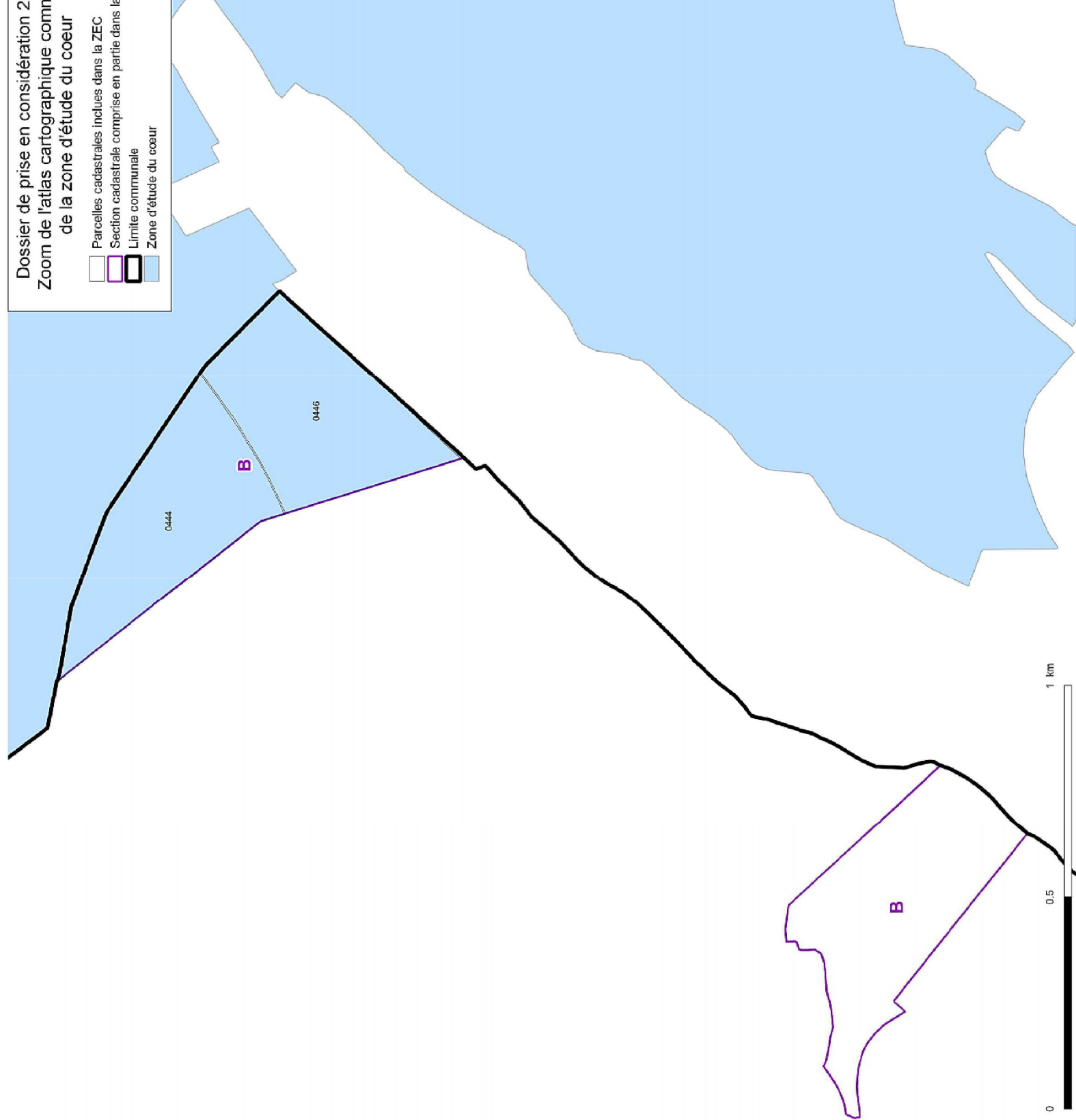
Parcelles comprises dans la ZEC

N°
0444
0446

Dossier de prise en considération 2015
Zoom de l'atlas cartographique communal
de la zone d'étude du coeur

-  Parcelles cadastrales incluses dans la ZEC
-  Section cadastrale comprise en partie dans la ZEC
-  Limite communale
-  Zone d'étude du coeur

Annexe à l'arrêté du 7 mars 2016 portant prise en considération du projet de création du Parc national de forêt feuillue de plaine - NOR : DEVL1604725A



0 0.5 1 km

