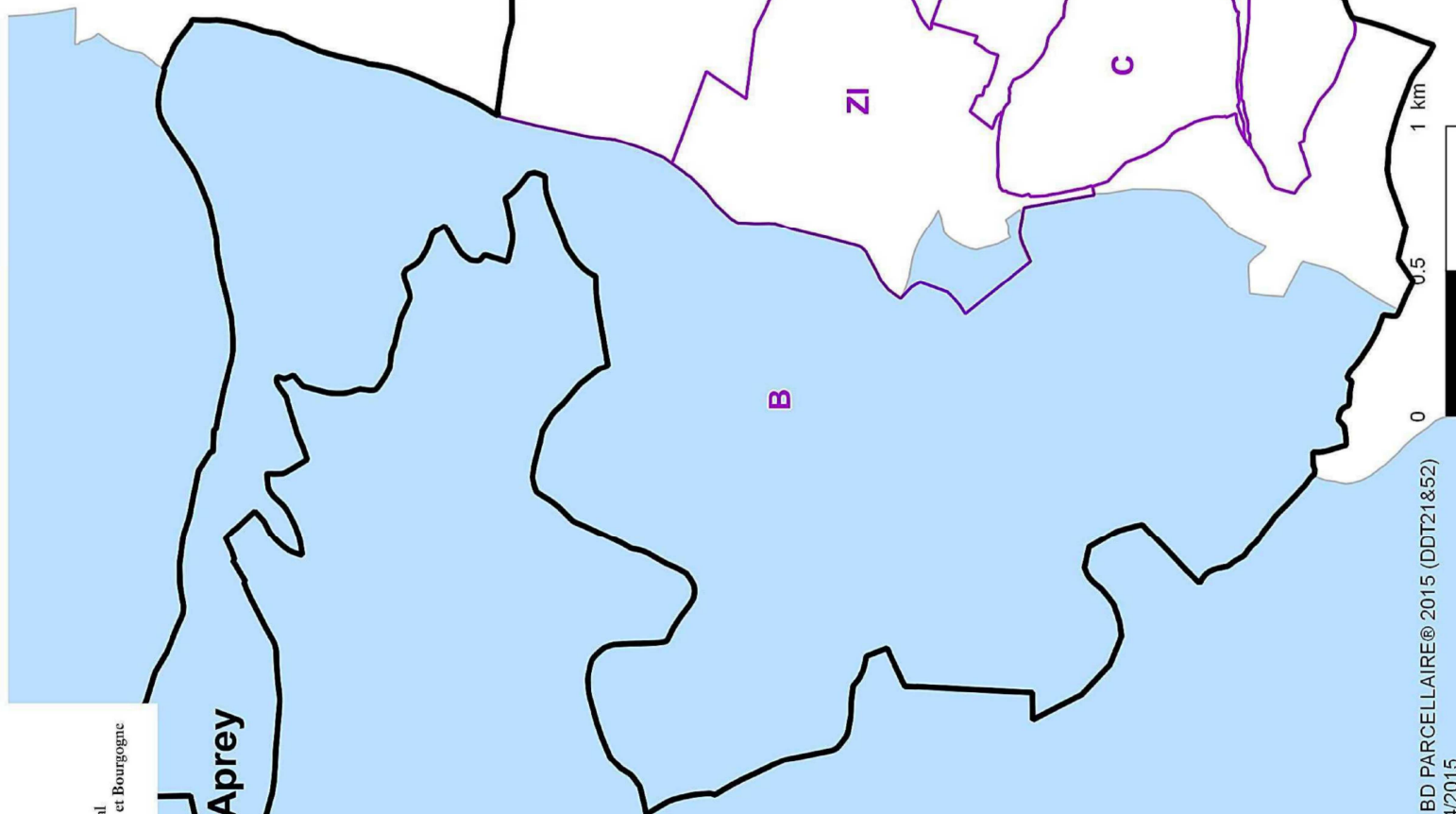


Dossier de prise en considération 2015
Atlas cartographique communal
de la zone d'étude du cœur

- Sections cadastrales
- Limite de commune
- Zone d'étude du cœur



52014-1 Aprey

Annexe à l'arrêté du 7 mars 2016 portant prise en considération du projet de création du Parc national de forêt feuillue de plaine - NOR : DEVL1604725A







GIP du futur Parc national
des forêts de Champagne et Bourgogne

52014-2-B_Aprey

Parcelles comprises dans la ZEC

N°
0321
0322
0393
0394
0395
0396
0397
0398
0399
0400
0401
0402
0403
0404
0405
0406
0407
0408
0409
0412
0413
0414
0415
0416
0451
0452
0453
0454
0455
0456
0457
0458
0459
0460
0461
0499
0501
0507
0509
0512
0513

Dossier de prise en considération 2015
Zoom de l'atlas cartographique communal
de la zone d'étude du cœur

-  Parcelles cadastrales incluses dans la ZEC
-  Section cadastrale comprise en partie dans la ZEC
-  Limite communale
-  Zone d'étude du cœur

Annexe à l'arrêté du 7 mars 2016 portant prise en considération du projet de création du Parc national de forêt feuillue de plaine - NOR : DEVL1604725A

