



**GIP des forêts  
de Champagne et Bourgogne**

**Annexe à l'arrêté du 7 mars 2016 portant prise en considération  
du projet de création du Parc national de forêt feuillue de plaine**

**NOR : DEVL1604725A**

## **Annexe cartographique à la zone d'étude du cœur**

**Atlas communal réalisé en application des principes validés  
par l'Assemblée générale du GIP du 11 février 2015**



## Note de lecture

Le présent atlas a pour objet de finaliser le périmètre de la zone d'étude du cœur à l'échelle des communes dont le territoire communal est concerné par tout ou partie de cette zone.

Pour chaque commune, il comprend :

- une carte des sections cadastrales entière et partie composant la zone d'étude du cœur
- un zoom cartographique à l'échelle des parcelles cadastrales des sections cadastrales non entièrement incluses dans la zone d'étude du cœur.

Rappel :

La délimitation de la zone d'étude du cœur repose sur l'analyse de 4 critères :

- la valeur patrimoniale
- la cohérence écologique
- les cibles patrimoniales
- la prise en compte des sites à usage spécifique

C'est au titre de ce dernier critère qu'un travail a été mené avec les maires concernés pour exclure de la zone d'étude du cœur les « zones de bâti aggloméré ». Elles se définissent par une logique d'ensemble urbain fonctionnel, en termes de bâti et d'usage (habitat, activités économiques, usage social). Elles se composent :

- de parcelles bâties constituant le centre bourg ou un hameau,
- de parcelles bâties et non bâties périphériques rattachées au centre bourg (vergers, jardins...).

22 communes sont concernées.

Au final, la délimitation de la zone d'étude du cœur a été réalisée à l'échelle de la section cadastrale. Au cas par cas, l'exclusion de certains secteurs a conduit à affiner la délimitation de la zone d'étude du cœur à une échelle inférieure à la section cadastrale. C'est l'objet des zooms cartographiques à l'échelle de la parcelle cadastrale.

## Nomenclature cartographique

Les cartes du présent atlas sont référencées comme suit :

- carte des sections cadastrales par commune entière : ces cartes sont référencées sous la forme [INSEE-1\_Nom de la commune].
- zoom cartographique à l'échelle des parcelles cadastrales : ces cartes sont référencées sous la forme [INSEE-2-N° section\_Nom de la commune]. La liste des parcelles cadastrales incluses dans la zone d'étude du cœur est indiquée sur chaque carte. Elle est rappelée en fin de document.

## Source des données

Les données utilisées pour produire cet atlas sont issues de la BD PARCELLAIRE® de l'Institut géographique national (IGN).

Liste des cartes de l'atlas cartographique communal de la ZEC

Dép.	Commune	INSEE	Code carte principale	Code cartes zoom
21	Aisey-sur-Seine	21006	21006-1_Aisey-sur-Seine	21006-2-A_Aisey-sur-Seine
	Beaulieu	21052	21052-1_Beaulieu	21052-2-A_Beaulieu 21052-2-B_Beaulieu
	Boudreville	21090	21090-1_Boudreville	
	Buncey	21115	21115-1_Buncey	
	Busseaut	21117	21117-1_Busseaut	21117-2-B_Busseaut
	Chambain	21129	21129-1_Chambain	
	Chamesson	21134	21134-1_Chamesson	
	Châtillon-sur-Seine	21154	21154-1_Châtillon-sur-Seine	
	La Chaume	21159	21159-1_La Chaume	21159-2-G_La Chaume 21159-2-ZC_La Chaume 21159-2-ZE_La Chaume 21159-2-ZH_La Chaume 21159-2-ZI_La Chaume
	Essarois	21250	21250-1_Essarois	21250-2-AA_Essarois 21250-2-B_Essarois 21250-2-C_Essarois 21250-2-ZC_Essarois
	Faverolles-lès-Lucey	21262	21262-1_Faverolles-lès-Lucey	21262-2-B_Faverolles-lès-Lucey 21262-2-D_Faverolles-lès-Lucey 21262-2-ZA_Faverolles-lès-Lucey 21262-2-ZB_Faverolles-lès-Lucey 21262-2-ZC_Faverolles-lès-Lucey
	Les Gouilles	21303	21303-1_Les Gouilles	21303-2-ZA_Les Gouilles 21303-2-ZC_Les Gouilles
	Gurgy-la-Ville	21312	21312-1_Gurgy-la-Ville	21312-2-A_Gurgy-la-Ville 21312-2-ZB_Gurgy-la-Ville
	Gurgy-le-Château	21313	21313-1_Gurgy-le-Château	
	Leuglay	21346	21346-1_Leuglay	21346-2-AC_Leuglay 21346-2-ZA_Leuglay 21346-2-ZB_Leuglay 21346-2-ZC_Leuglay 21346-2-ZE_Leuglay 21346-2-ZH_Leuglay
	Lignerolles	21350	21350-1_Lignerolles	21350-2-AB_Lignerolles 21350-2-ZA_Lignerolles 21350-2-ZB_Lignerolles
	Louesme	21357	21357-1_Louesme	
	Lucey	21359	21359-1_Lucey	21359-2-ZD_Lucey 21359-2-ZH_Lucey 21359-2-ZI_Lucey
	Maisey-le-Duc	21372	21372-1_Maisey-le-Duc	
	Moitron	21418	21418-1_Moitron	
Montmoyen	21438	21438-1_Montmoyen	21438-2-A_Montmoyen	



Annexe à l'arrêté du 7 mars 2016 portant prise en considération du projet de création du Parc national de forêt feuillue de plaine - NOR : DEVL1604725A

				21438-2-B_Montmoyen 21438-2-F_Montmoyen 21438-2-ZH_Montmoyen 21438-2-ZI_Montmoyen 21438-2-ZK_Montmoyen
	Nod-sur-Seine	21455	21455-1_Nod-sur-Seine	21455-2-ZE_Nod-sur-Seine
	Recey-sur-Ource	21519	21519-1_Recey-sur-Ource	21519-2-D_Recey-sur-Ource 21519-2-E_Recey-sur-Ource
	Rocheft-sur-Brévon	21526	21526-1_Rocheft-sur-Brévon	21526-2-B_Rocheft-sur-Brévon 21526-2-C_Rocheft-sur-Brévon 21526-2-ZC_Rocheft-sur-Brévon 21526-2-ZD_Rocheft-sur-Brévon
	Saint-Broing-les-Moines	21543	21543-1_Saint-Broing-les-Moines	21543-2-D_Saint-Broing-les-Moines 21543-2-F_Saint-Broing-les-Moines 21543-2-ZB_Saint-Broing-les-Moines
	Saint-Germain-le-Rocheux	21549	21549-1_Saint-Germain-le-Rocheux	21549-2-ZC_Saint-Germain-le-Rocheux 21549-2-ZD_Saint-Germain-le-Rocheux 21549-2-ZH_Saint-Germain-le-Rocheux 21549-2-ZI_Saint-Germain-le-Rocheux
	Terrefondrée	21626	21626-1_Terrefondrée	21626-2-AB_Terrefondrée 21626-2-ZC_Terrefondrée 21626-2-ZM_Terrefondrée
	Vanvey	21655	21655-1_Vanvey	21655-2-ZA_Vanvey
	Villiers-le-Duc	21704	21704-1_Villiers-le-Duc	
	Voulaïnes-les-Templiers	21717	21717-1_Voulaïnes-les-Templiers	21717-2-B_Voulaïnes-les-Templiers 21717-2-C_Voulaïnes-les-Templiers 21717-2-ZA_Voulaïnes-les-Templiers 21717-2-ZB_Voulaïnes-les-Templiers
<b>52</b>	Aprey	52014	52014-1_Aprey	52014-2-B_Aprey 52014-2-ZI_Aprey
	Arbot	52016	52016-1_Arbot	52016-2-C_Arbot 52016-2-ZB_Arbot 52016-2-ZC_Arbot
	Arc-en-Barrois	52017	52017-1_Arc-en-Barrois	52017-2-AK_Arc-en-Barrois 52017-2-C_Arc-en-Barrois 52017-2-D_Arc-en-Barrois 52017-2-E_Arc-en-Barrois 52017-2-ZL_Arc-en-Barrois 52017-2-ZM_Arc-en-Barrois 52017-2-ZN_Arc-en-Barrois 52017-2-ZO_Arc-en-Barrois
	Aubepierre-sur-Aube	52022	52022-1_Aubepierre-sur-Aube	52022-2-B_Aubepierre-sur-Aube 52022-2-D_Aubepierre-sur-Aube 52022-2-ZK_Aubepierre-sur-Aube 52022-2-ZN_Aubepierre-sur-Aube 52022-2-ZO_Aubepierre-sur-Aube



Annexe à l'arrêté du 7 mars 2016 portant prise en considération du projet de création du Parc national de forêt feuillue de plaine - NOR : DEVL1604725A

Auberive	52023	52023-1_Auberive	52023-2-A_Auberive 52023-2-C_Auberive
Aujeurres	52027	52027-1_Aujeurres	
Aulnoy-sur-Aube	52028	52028-1_Aulnoy-sur-Aube	52028-2-ZH_Aulnoy-sur-Aube 52028-2-ZI_Aulnoy-sur-Aube
Bay-sur-Aube	52040	52040-1_Bay-sur-Aube	52040-2-ZB_Bay-sur-Aube 52040-2-ZC_Bay-sur-Aube
Bugnières	52082	52082-1_Bugnières	52082-2-B_Bugnières
			52082-2-ZM_Bugnières
Vals-des-Tilles	52094	52094-1_Vals-des-Tilles	52094-2-A_Vals-des-Tilles 52094-2-B_Vals-des-Tilles 52094-2-ZA_Vals-des-Tilles 52094-2-ZL_Vals-des-Tilles
Châteauvillain	52114	52114-1_Châteauvillain	52114-2-B_Châteauvillain 52114-2-D_Châteauvillain
Colmier-le-Haut	52138	52138-1_Colmier-le-Haut	52138-2-B_Colmier-le-Haut
Coupray	52146	52146-1_Coupray	52146-2-B_Coupray
Courcelles-en-Montagne	52147	52147-1_Courcelles-en-Montagne	52147-2-E_Courcelles-en-Montagne 52147-2-ZA_Courcelles-en-Montagne
Cour-l'Évêque	52151	52151-1_Cour-l'Évêque	52151-2-A_Cour-l'Évêque
Dancevoir	52165	52165-1_Dancevoir	
Germaines	52216	52216-1_Germaines	52216-2-D_Germaines
			52216-2-ZA_Germaines
			52216-2-ZD_Germaines
			52216-2-ZE_Germaines
Giey-sur-Aujon	52220	52220-1_Giey-sur-Aujon	52220-2-AA_Giey-sur-Aujon
			52220-2-B_Giey-sur-Aujon
			52220-2-YB_Giey-sur-Aujon
			52220-2-ZE_Giey-sur-Aujon
			52220-2-ZH_Giey-sur-Aujon
Perrogney-les-Fontaines	52384	52384-1_Perrogney-les-Fontaines	52384-2-ZH_Perrogney-les-Fontaines
Praslay	52403	52403-1_Praslay	52403-2-A_Praslay
			52403-2-ZC_Praslay
			52403-2-ZE_Praslay
Richebourg	52422	52422-1_Richebourg	
Rochetaillée	52431	52431-1_Rochetaillée	52431-2-ZB_Rochetaillée
			52431-2-ZH_Rochetaillée
			52431-2-ZI_Rochetaillée
			52431-2-ZK_Rochetaillée
			52431-2-ZM_Rochetaillée
			52431-2-ZT_Rochetaillée
			52431-2-ZV_Rochetaillée
			52431-2-ZW_Rochetaillée
			52431-2-ZX_Rochetaillée
			52431-2-ZY_Rochetaillée
Rouelles	52437	52437-1_Rouelles	52437-2-A_Rouelles

			52437-2-B_Rouelles
Rouvres-sur-Aube	52439	52439-1_Rouvres-sur-Aube	52439-2-E_Rouvres-sur-Aube 52439-2-ZB_Rouvres-sur-Aube 52439-2-ZE_Rouvres-sur-Aube 52439-2-ZH_Rouvres-sur-Aube
Saint-Loup-sur-Aujon	52450	52450-1_Saint-Loup-sur-Aujon	52450-2-ZA_Saint-Loup-sur-Aujon 52450-2-ZD_Saint-Loup-sur-Aujon 52450-2-ZK_Saint-Loup-sur-Aujon 52450-2-ZL_Saint-Loup-sur-Aujon 52450-2-ZM_Saint-Loup-sur-Aujon 52450-2-ZN_Saint-Loup-sur-Aujon
Vaillant	52499	52499-1_Vaillant	
Vitry-en-Montagne	52540	52540-1_Vitry-en-Montagne	52540-2-ZA_Vitry-en-Montagne 52540-2-ZH_Vitry-en-Montagne
Vivey	52542	52542-1_Vivey	52542-2-ZB_Vivey
Voisines	52545	52545-1_Voisines	52545-2-A_Voisines 52545-2-D_Voisines

## Cartes communales

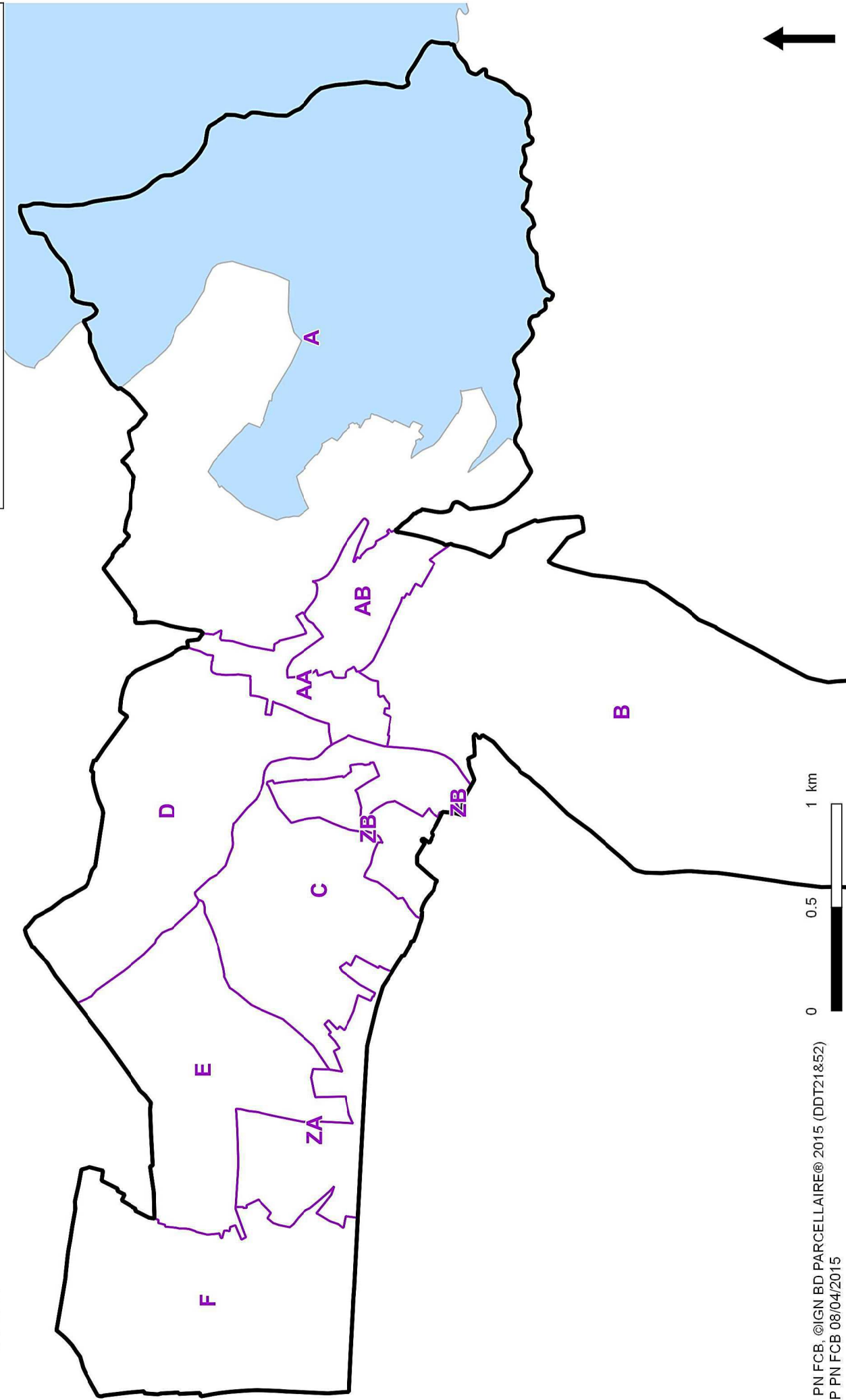




- Sections cadastrales
- Limite de commune
- Zone d'étude du cœur

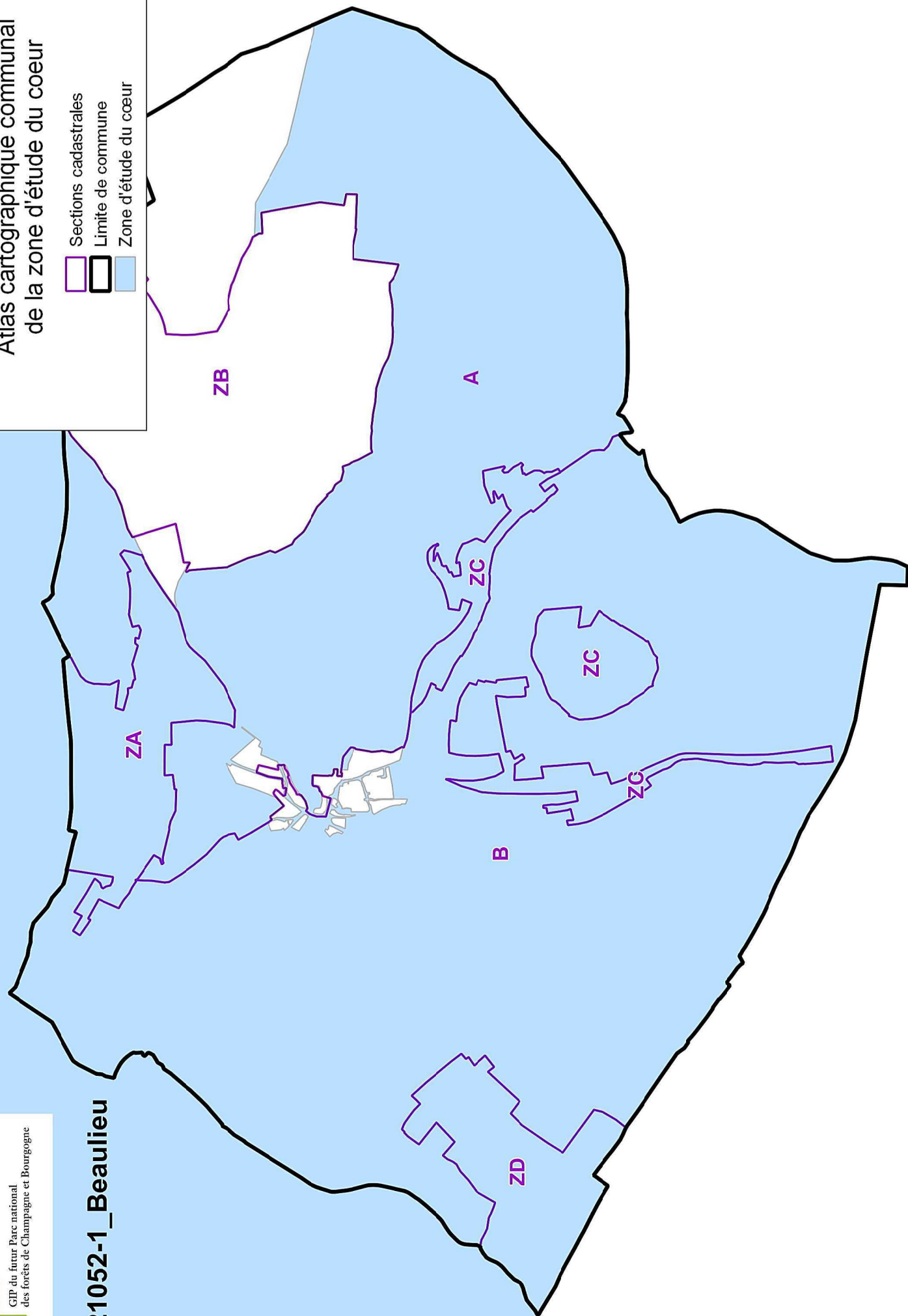
## 21006-1\_Aisey-sur-Seine

Annexe à l'arrêté du 7 mars 2016 portant prise en considération du projet de création du Parc national de forêt feuillue de plaine - NOR : DEVL1604725A



Dossier de prise en considération 2015  
Atlas cartographique communal  
de la zone d'étude du cœur

- Sections cadastrales
- Limite de commune
- Zone d'étude du cœur



21052-1\_Beaulieu

Annexe à l'arrêté du 7 mars 2016 portant prise en considération du projet de création du Parc national de forêt feuillue de plaine - NOR : DEVL1604725A

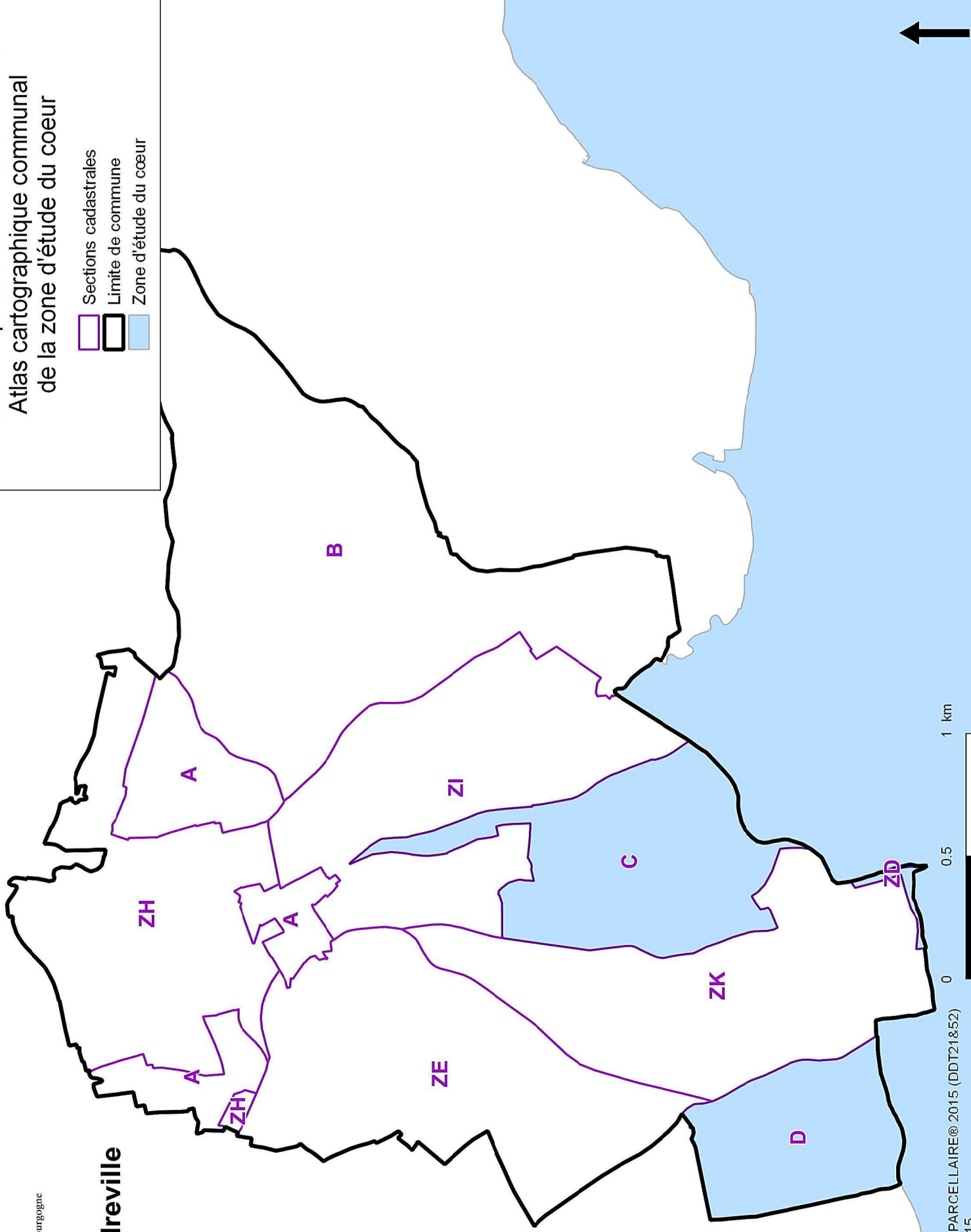


GIP du futur Parc national  
des forêts de Champagne et Bourgogne

# Dossier de prise en considération 2015 Atlas cartographique communal de la zone d'étude du cœur

- Sections cadastrales
- Limite de commune
- Zone d'étude du cœur

## 21090-1\_Boudreville






Annexe à l'arrêté du 7 mars 2016 portant prise en considération du projet de création du Parc national de forêt feuillue de plaine - NOR : DEVL1604725A



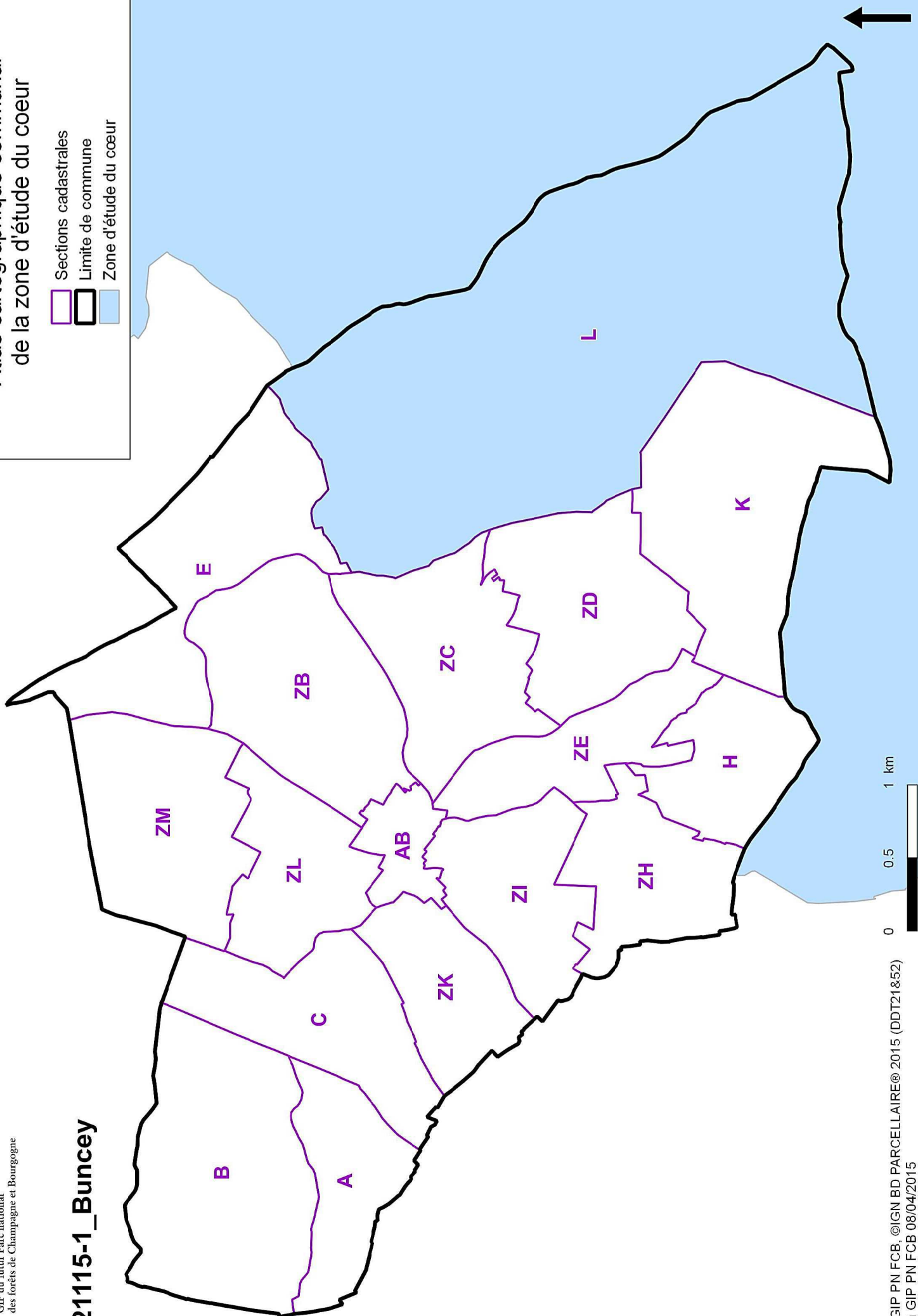


GIP du futur Parc national  
des forêts de Champagne et Bourgogne

# Dossier de prise en considération 2015 Atlas cartographique communal de la zone d'étude du cœur

-  Sections cadastrales
-  Limite de commune
-  Zone d'étude du cœur

## 21115-1\_Buncey


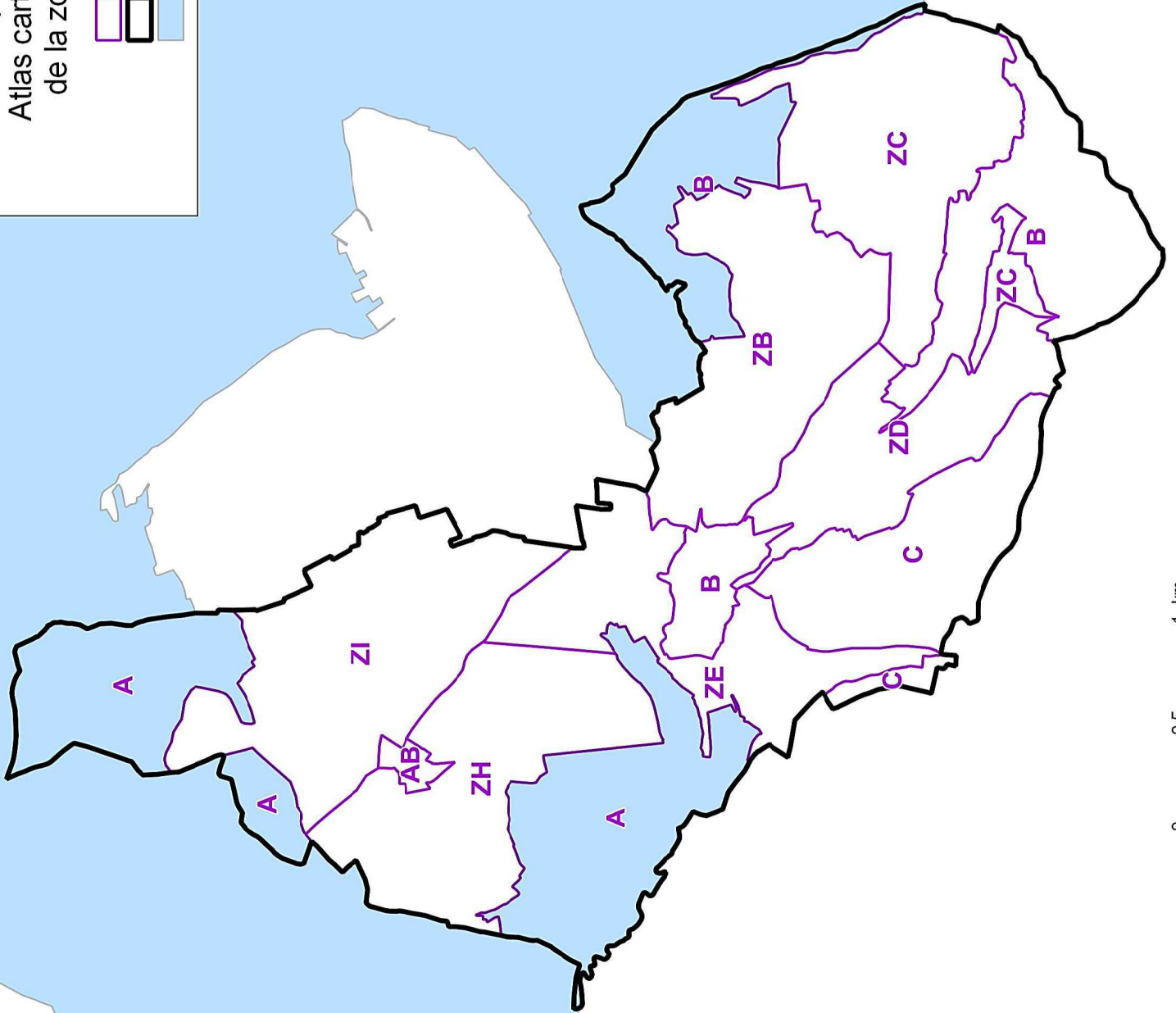


Annexe à l'arrêté du 7 mars 2016 portant prise en considération du projet de création du Parc national de forêt feuillue de plaine - NOR : DEVL1604725A



Dossier de prise en considération 2015  
Atlas cartographique communal  
de la zone d'étude du cœur

- Sections cadastrales
- Limite de commune
- Zone d'étude du cœur



GIP du futur Parc national  
des forêts de Champagne et Bourgogne

21117-1\_Busseaut

Annexe à l'arrêté du 7 mars 2016 portant prise en considération du projet de création du Parc national de forêt feuillue de plaine - NOR : DEVL1604725A

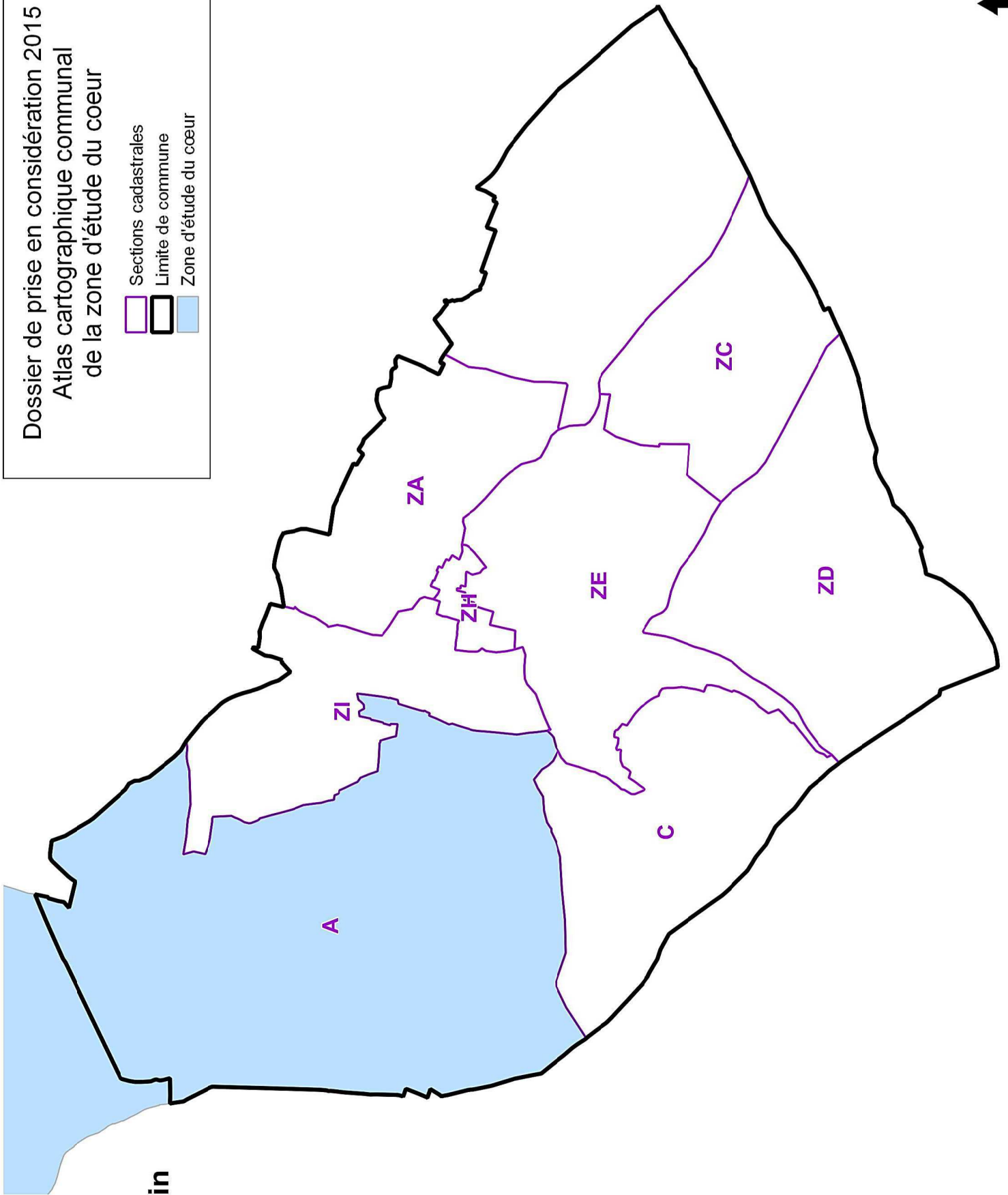


Sources : GIP PN FCB, ©IGN BD PARCELLAIRE® 2015 (DDT21&52)  
Réalisation GIP PN FCB 08/04/2015



Dossier de prise en considération 2015  
Atlas cartographique communal  
de la zone d'étude du cœur

- Sections cadastrales
- Limite de commune
- Zone d'étude du cœur






**21129-1\_Chambain**

Annexe à l'arrêté du 7 mars 2016 portant prise en considération du projet de création du Parc national de forêt feuillue de plaine - NOR : DEVL1604725A

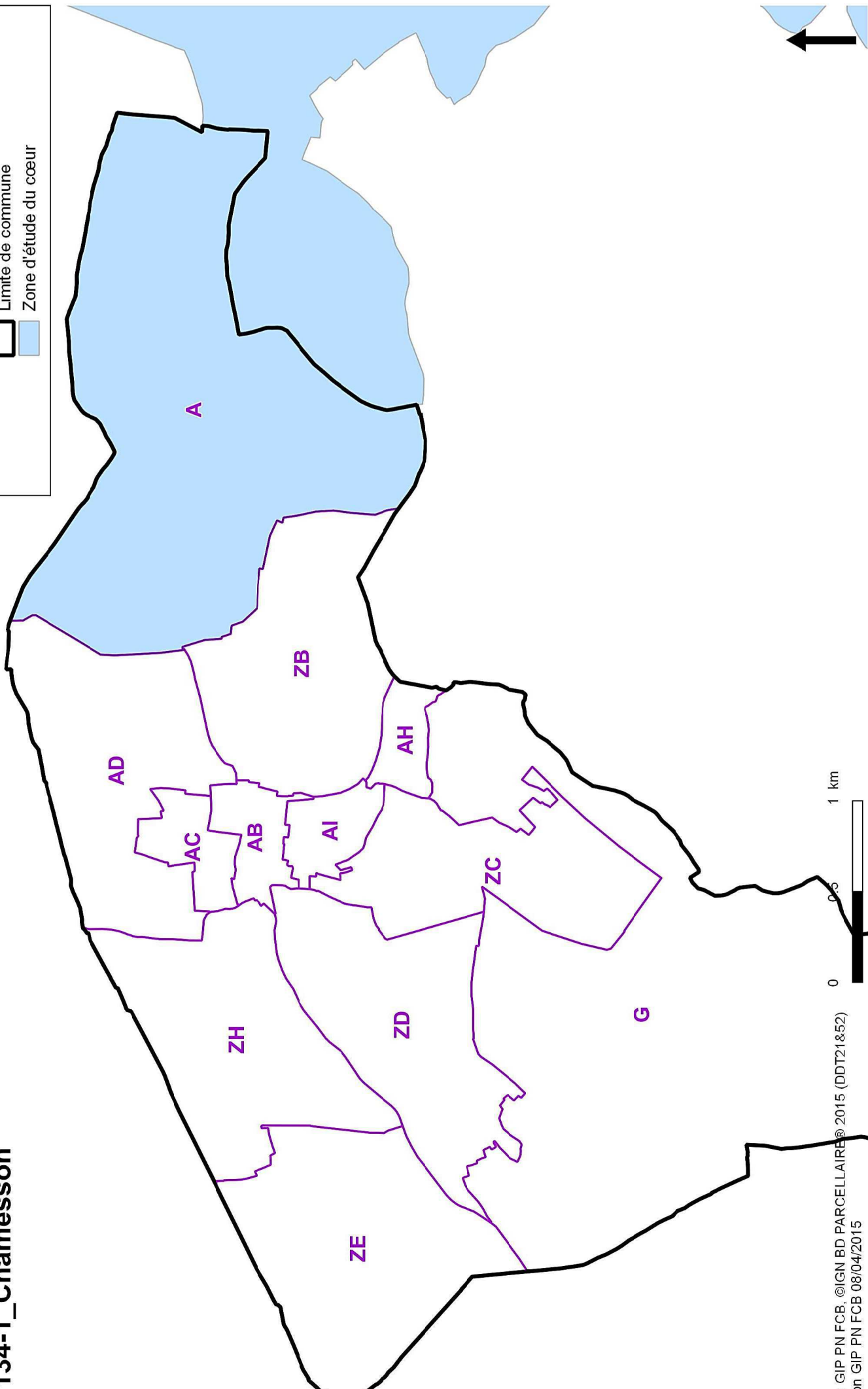


GIP du futur Parc national  
des forêts de Champagne et Bourgogne

# Dossier de prise en considération 2015 Atlas cartographique communal de la zone d'étude du cœur

-  Sections cadastrales
-  Limite de commune
-  Zone d'étude du cœur

## 21134-1\_Chamesson



Annexe à l'arrêté du 7 mars 2016 portant prise en considération du projet de création du Parc national de forêt feuillue de plaine - NOR : DEVL1604725A






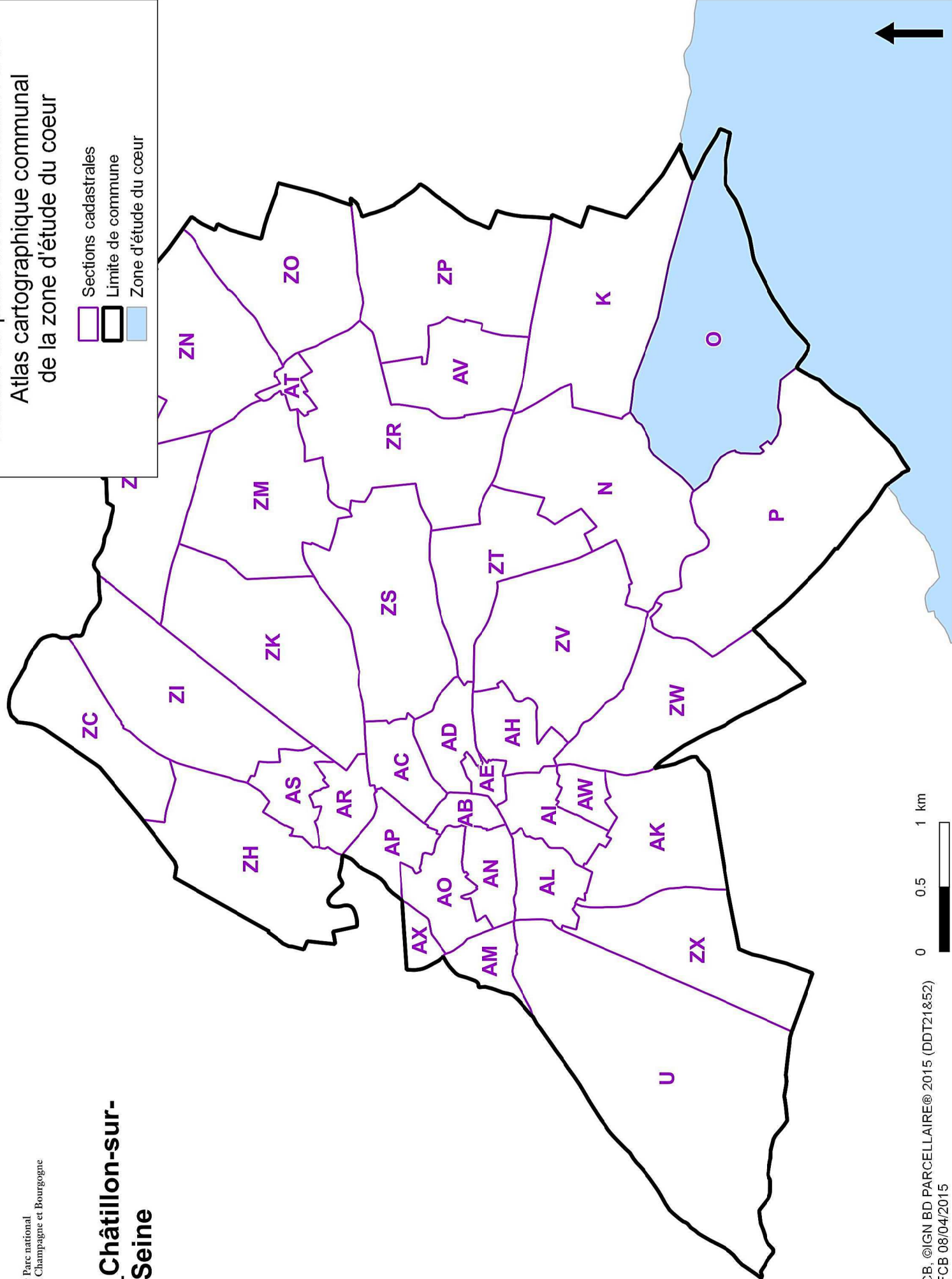
GIP du futur Parc national  
des forêts de Champagne et Bourgogne

## 21154-1\_Châtillon-sur- Seine

Annexe à l'arrêté du 7 mars 2016 portant prise en considération du projet de création du Parc national de forêt feuillue de plaine - NOR : DEVL1604725A

Dossier de prise en considération 2015  
Atlas cartographique communal  
de la zone d'étude du cœur

-  Sections cadastrales
-  Limite de commune
-  Zone d'étude du cœur



0 0.5 1 km

Sources : GIP PN FCB, ©IGN BD PARCELLAIRE® 2015 (DDT21&52)  
Réalisation GIP PN FCB 08/04/2015










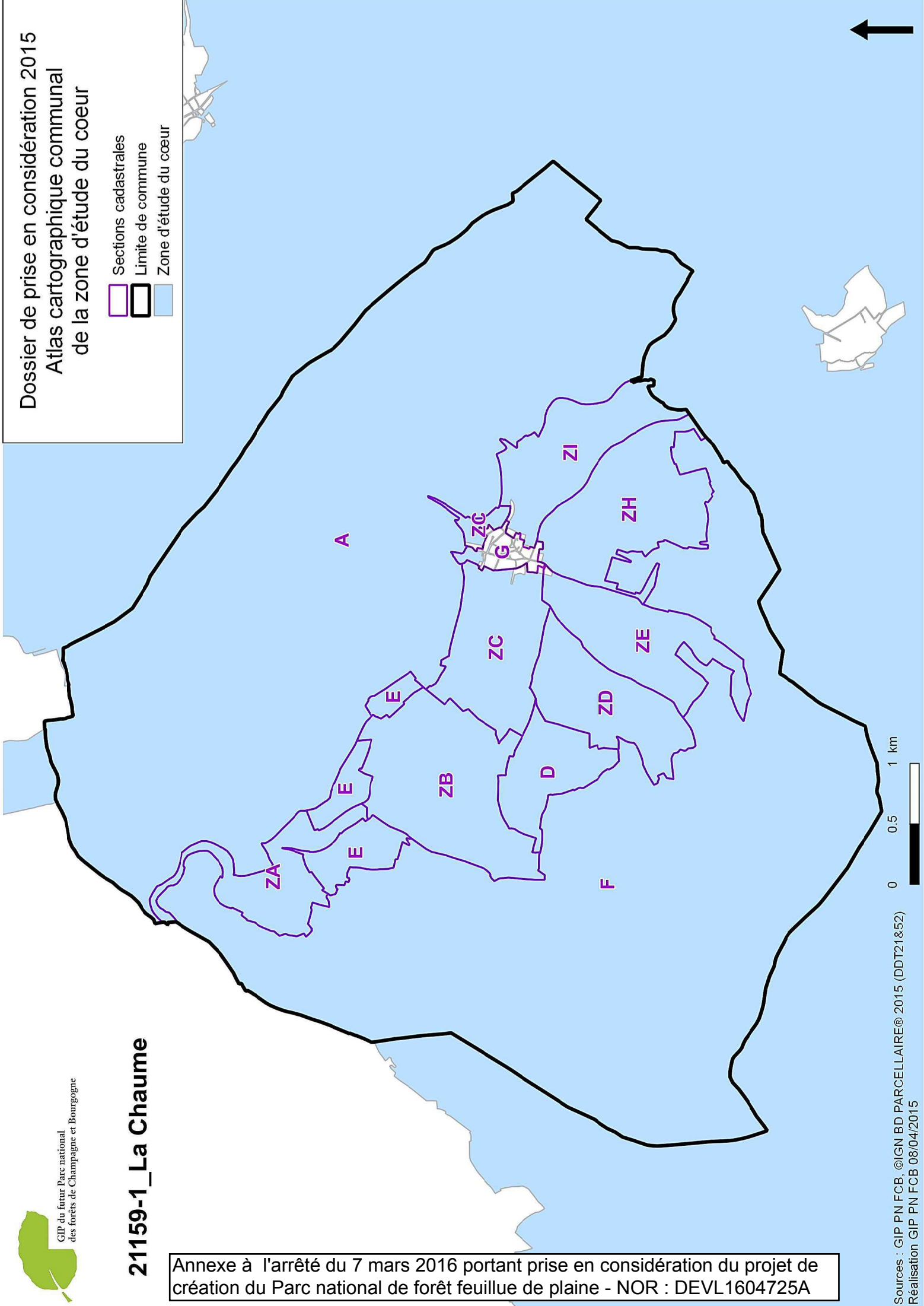
GIP du futur Parc national  
des forêts de Champagne et Bourgogne

# Dossier de prise en considération 2015 Atlas cartographique communal de la zone d'étude du cœur

-  Sections cadastrales
-  Limite de commune
-  Zone d'étude du cœur

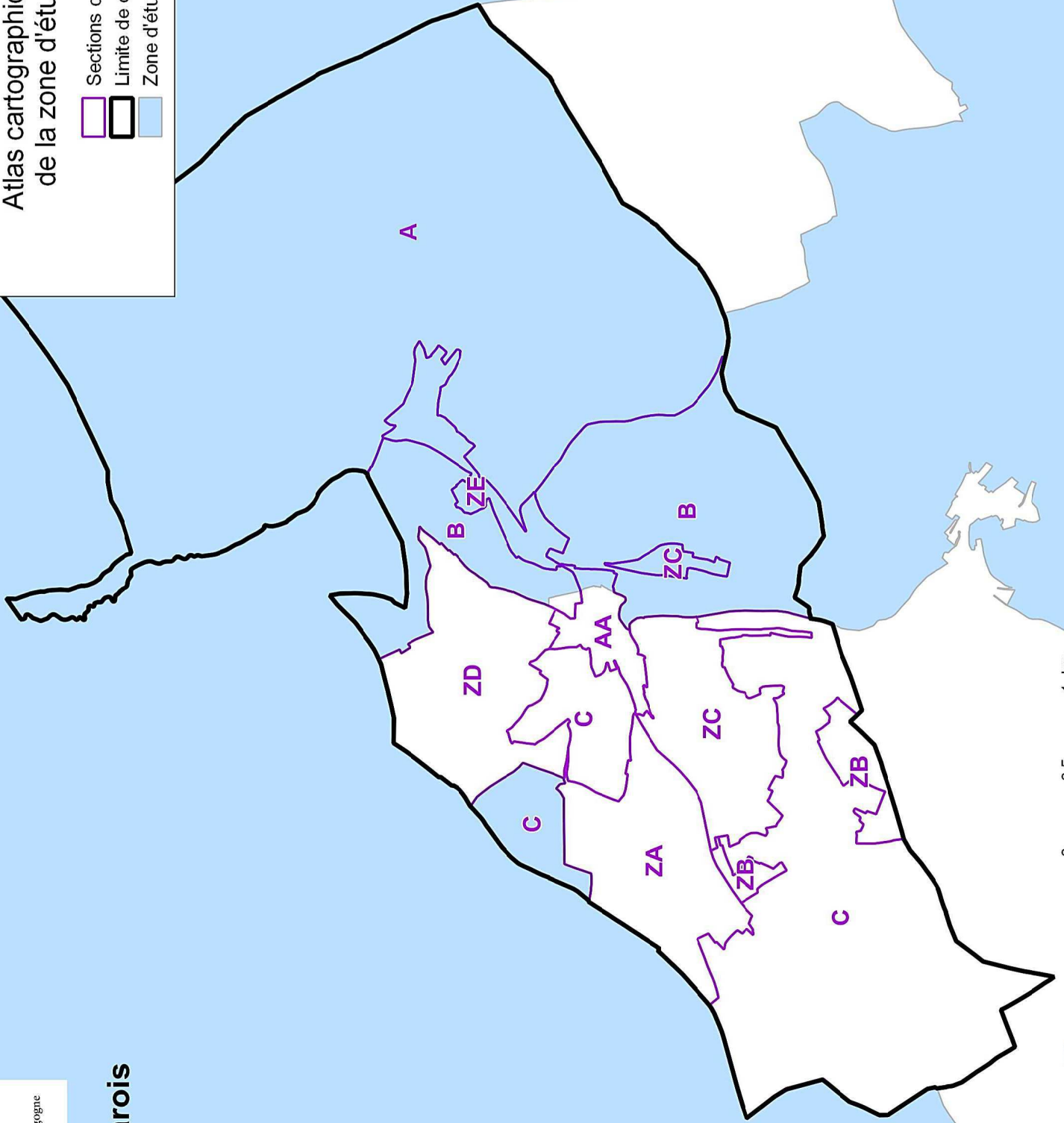
## 21159-1\_La Chaume

Annexe à l'arrêté du 7 mars 2016 portant prise en considération du projet de création du Parc national de forêt feuillue de plaine - NOR : DEVL1604725A






Dossier de prise en considération 2015  
Atlas cartographique communal  
de la zone d'étude du cœur

- Sections cadastrales
- Limite de commune
- Zone d'étude du cœur

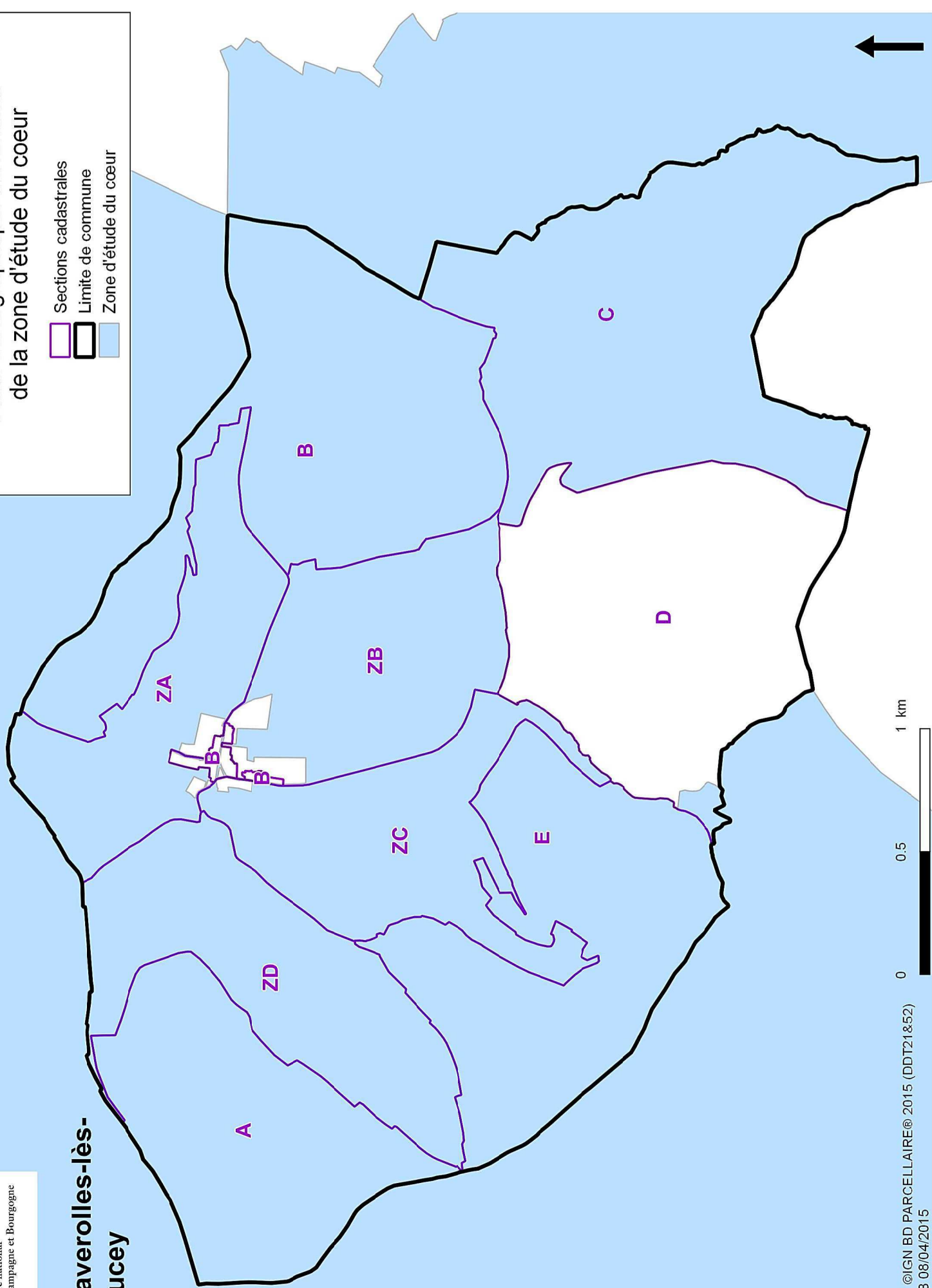


21250-1\_Essarois

Annexe à l'arrêté du 7 mars 2016 portant prise en considération du projet de création du Parc national de forêt feuillue de plaine - NOR : DEVL1604725A

-  Sections cadastrales
-  Limite de commune
-  Zone d'étude du cœur

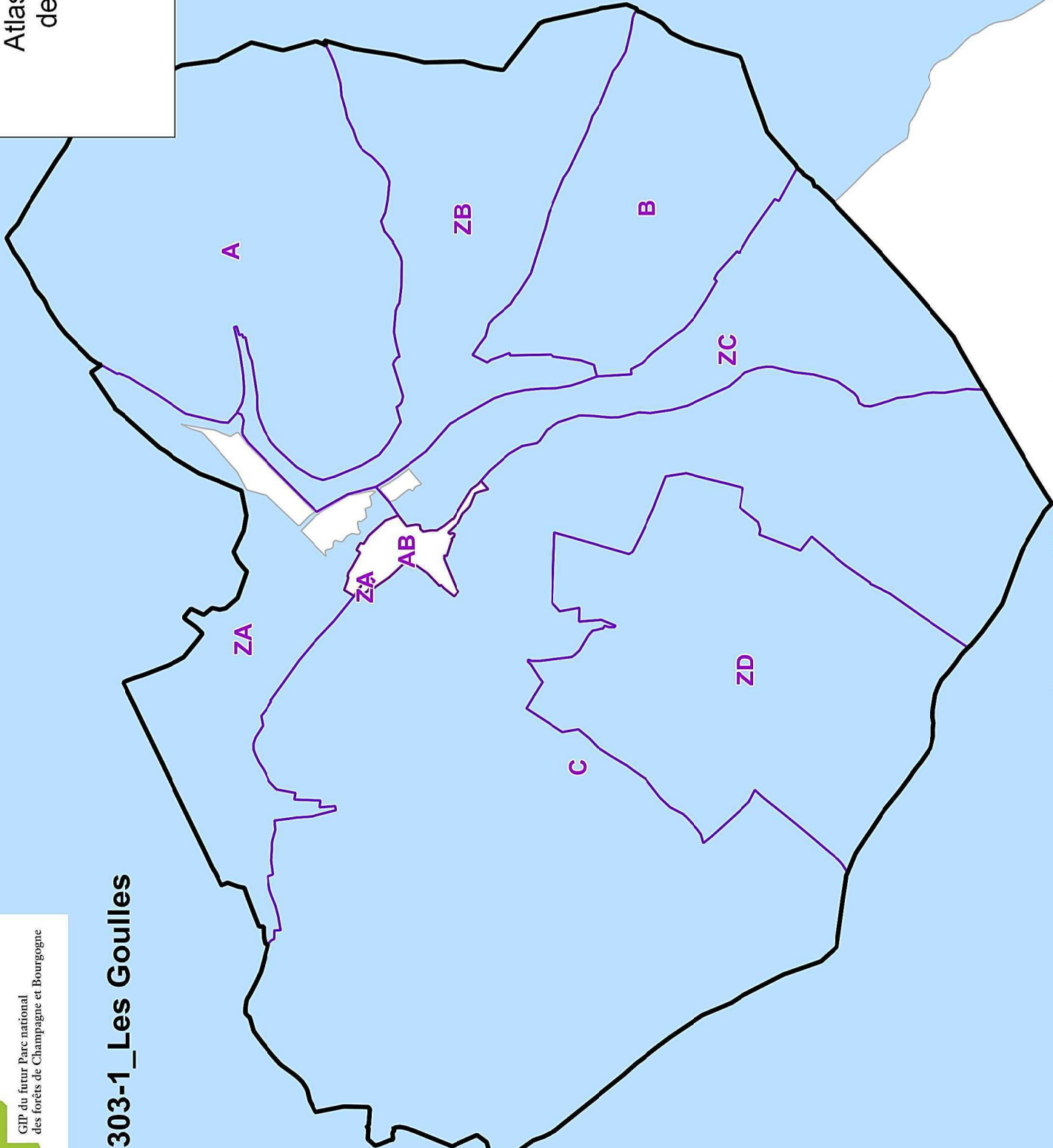
## 21262-1\_Faverolles-lès- Lucey



Annexe à l'arrêté du 7 mars 2016 portant prise en considération du projet de création du Parc national de forêt feuillue de plaine - NOR : DEVL1604725A

Dossier de prise en considération 2015  
Atlas cartographique communal  
de la zone d'étude du cœur

- Sections cadastrales
- Limite de commune
- Zone d'étude du cœur



21303-1\_Les Gouilles

Annexe à l'arrêté du 7 mars 2016 portant prise en considération du projet de création du Parc national de forêt feuillue de plaine - NOR : DEVL1604725A



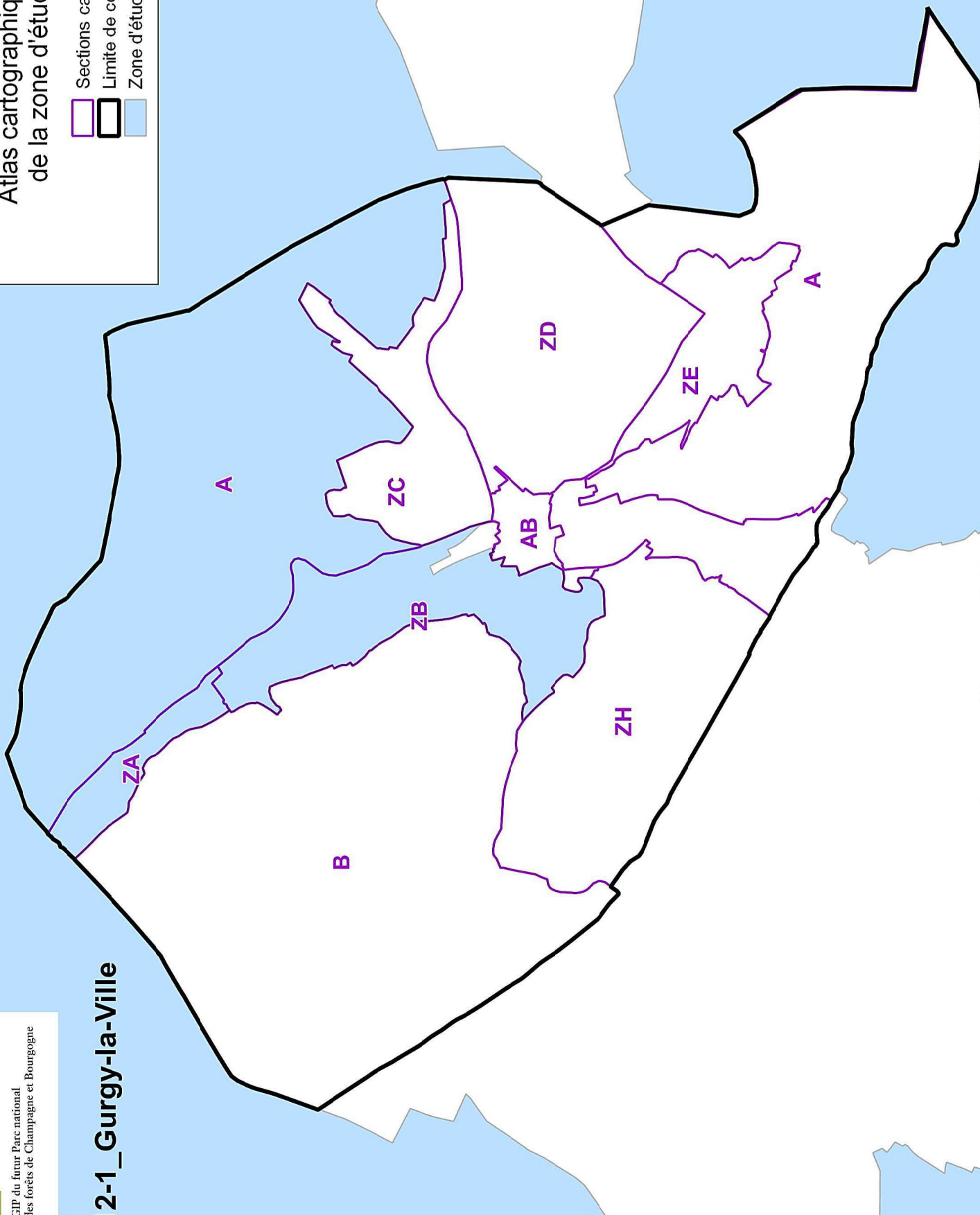
GIP du futur Parc national  
des forêts de Champagne et Bourgogne





Dossier de prise en considération 2015  
Atlas cartographique communal  
de la zone d'étude du cœur

- Sections cadastrales
- Limite de commune
- Zone d'étude du cœur



21312-1\_Gurgy-la-Ville

Annexe à l'arrêté du 7 mars 2016 portant prise en considération du projet de création du Parc national de forêt feuillue de plaine - NOR : DEVL1604725A



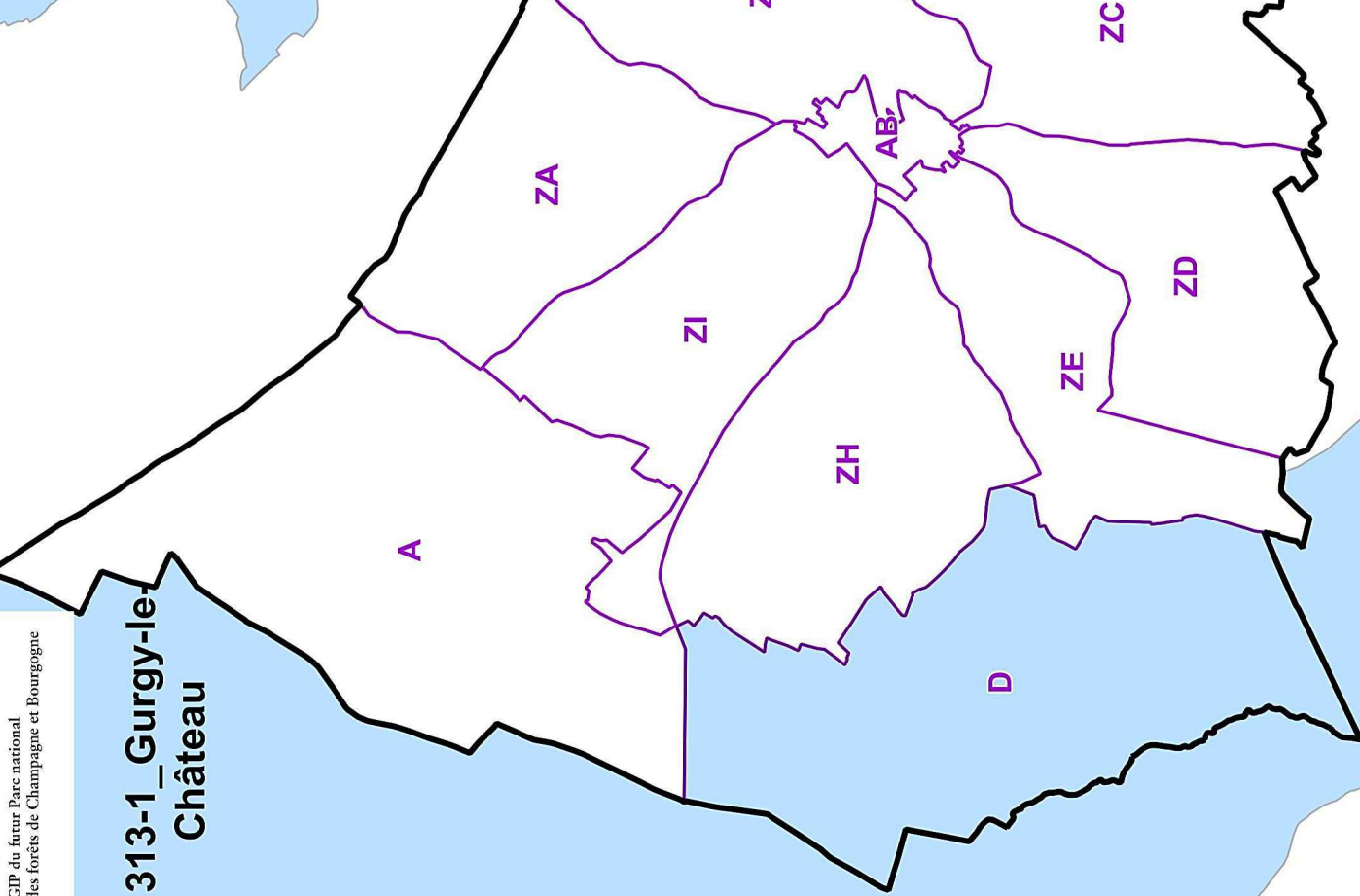
GIP du futur Parc national  
des forêts de Champagne et Bourgogne

Dossier de prise en considération 2015  
Atlas cartographique communal  
de la zone d'étude du cœur

- Sections cadastrales
- Limite de commune
- Zone d'étude du cœur

**21313-1\_Gurgy-le-  
Château**

Annexe à l'arrêté du 7 mars 2016 portant prise en considération du projet de création du Parc national de forêt feuillue de plaine - NOR : DEVL1604725A



GIP du futur Parc national  
des forêts de Champagne et Bourgogne



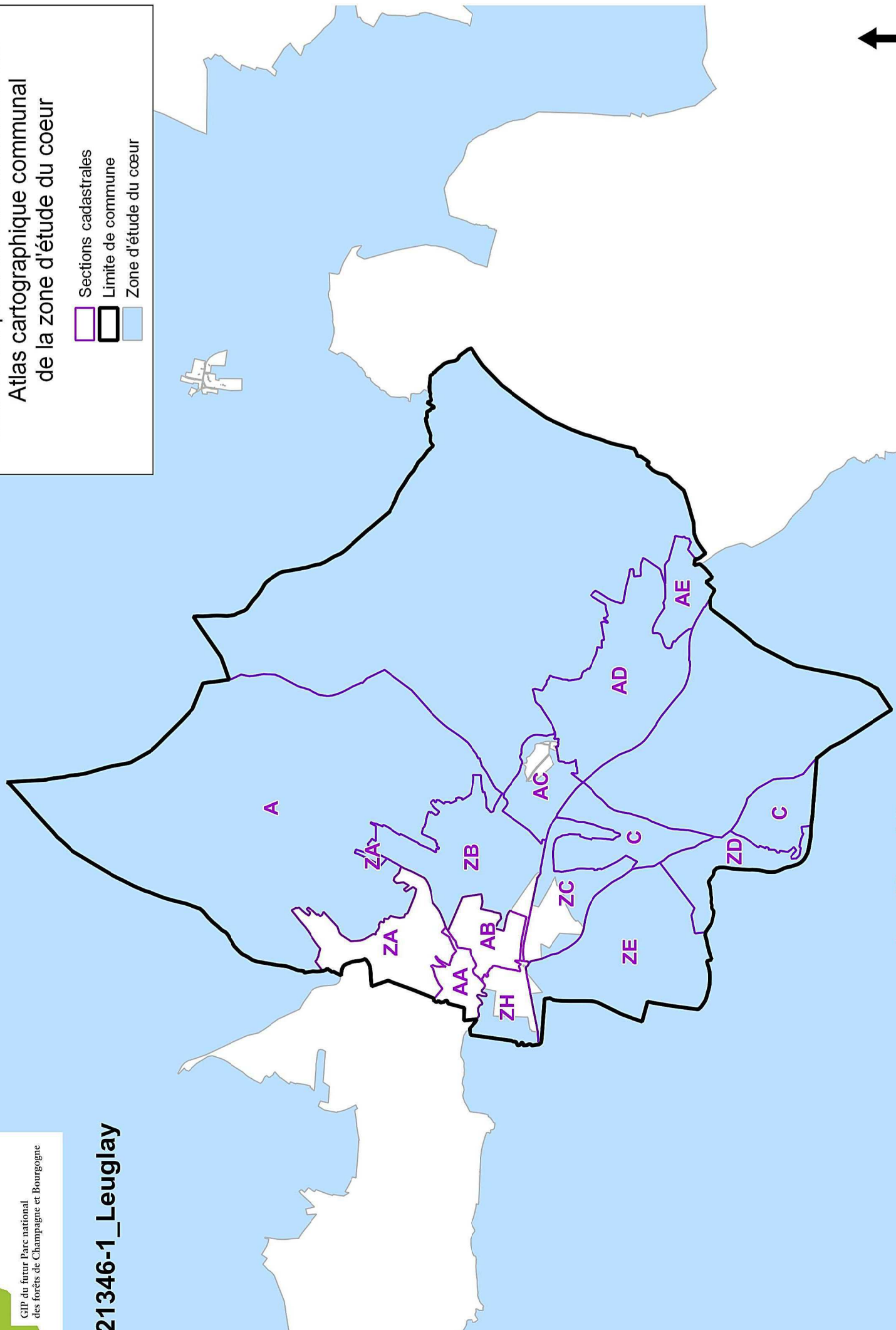
GIP du futur Parc national  
des forêts de Champagne et Bourgogne

## 21346-1\_Leuglay

Annexe à l'arrêté du 7 mars 2016 portant prise en considération du projet de création du Parc national de forêt feuillue de plaine - NOR : DEVL1604725A

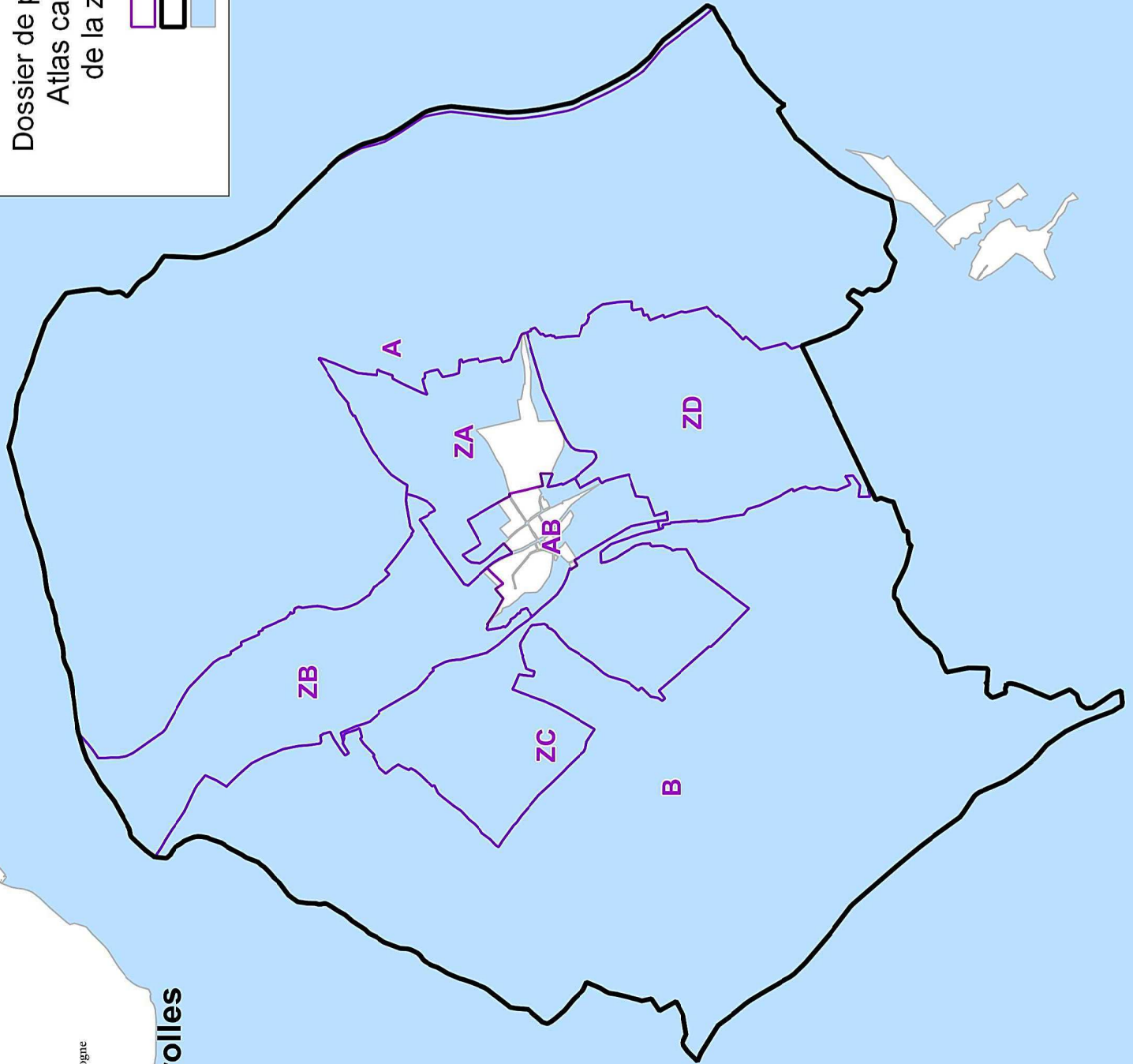
# Dossier de prise en considération 2015 Atlas cartographique communal de la zone d'étude du cœur

- Sections cadastrales
- Limite de commune
- Zone d'étude du cœur



Dossier de prise en considération 2015  
Atlas cartographique communal  
de la zone d'étude du cœur

- Sections cadastrales
- Limite de commune
- Zone d'étude du cœur



21350-1\_Lignerolles

Annexe à l'arrêté du 7 mars 2016 portant prise en considération du projet de création du Parc national de forêt feuillue de plaine - NOR : DEVL1604725A








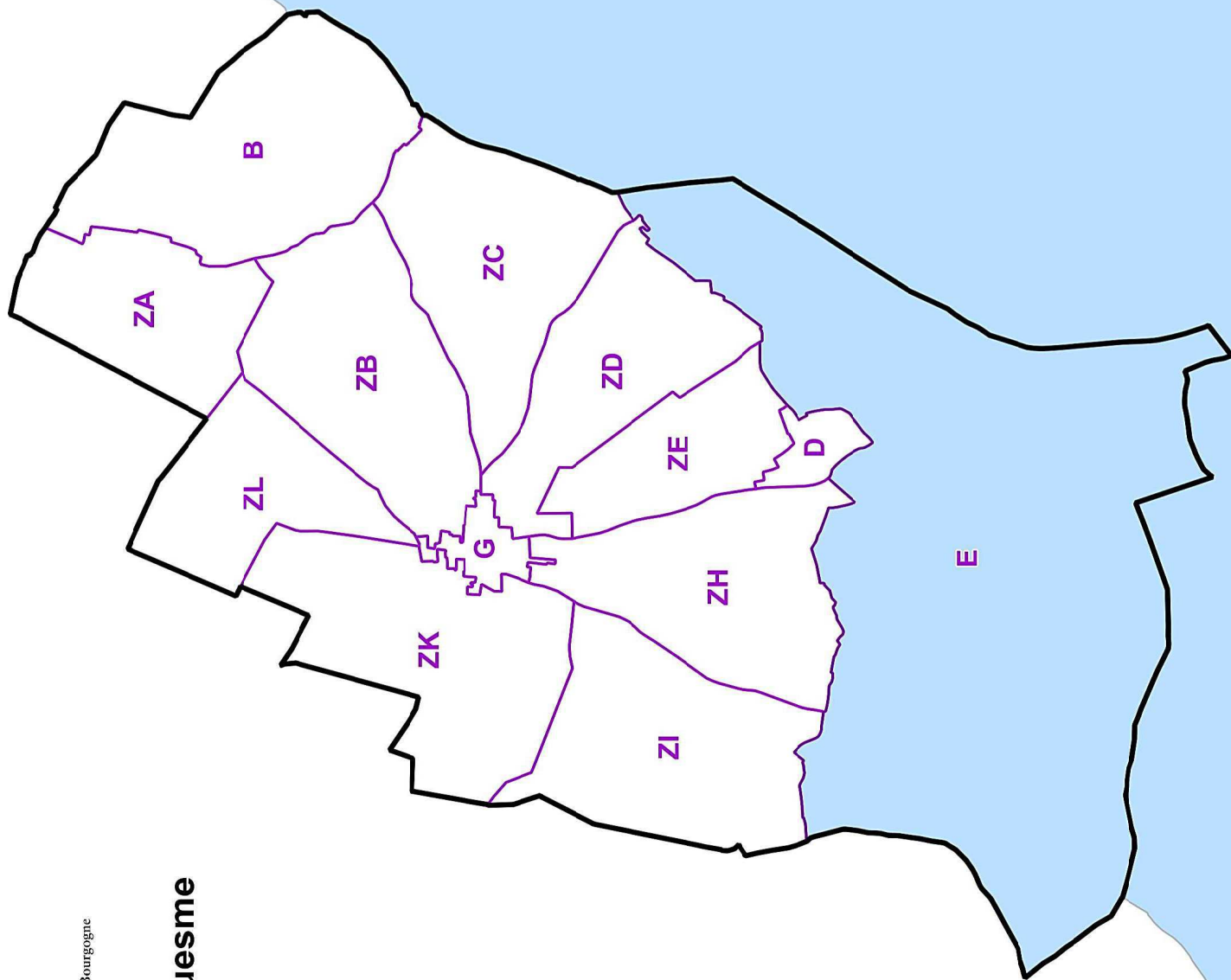


GIP du futur Parc national  
des forêts de Champagne et Bourgogne

## 21357-1\_Louesme

# Dossier de prise en considération 2015 Atlas cartographique communal de la zone d'étude du cœur

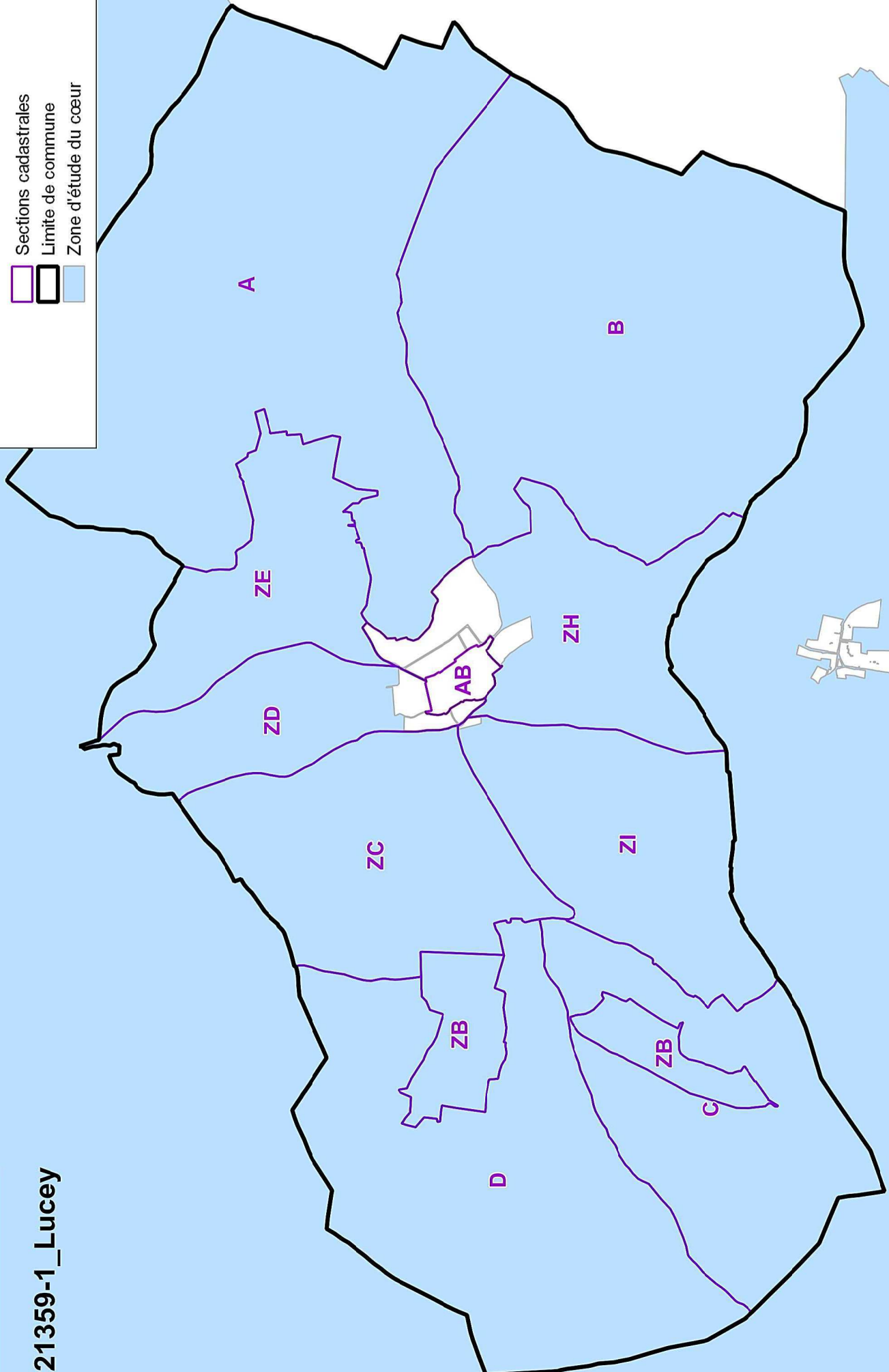
-  Sections cadastrales
-  Limite de commune
-  Zone d'étude du cœur



Annexe à l'arrêté du 7 mars 2016 portant prise en considération du projet de création du Parc national de forêt feuillue de plaine - NOR : DEVL1604725A

Dossier de prise en considération 2015  
Atlas cartographique communal  
de la zone d'étude du cœur

- Sections cadastrales
- Limite de commune
- Zone d'étude du cœur



21359-1\_Lucey




Annexe à l'arrêté du 7 mars 2016 portant prise en considération du projet de création du Parc national de forêt feuillue de plaine - NOR : DEVL1604725A

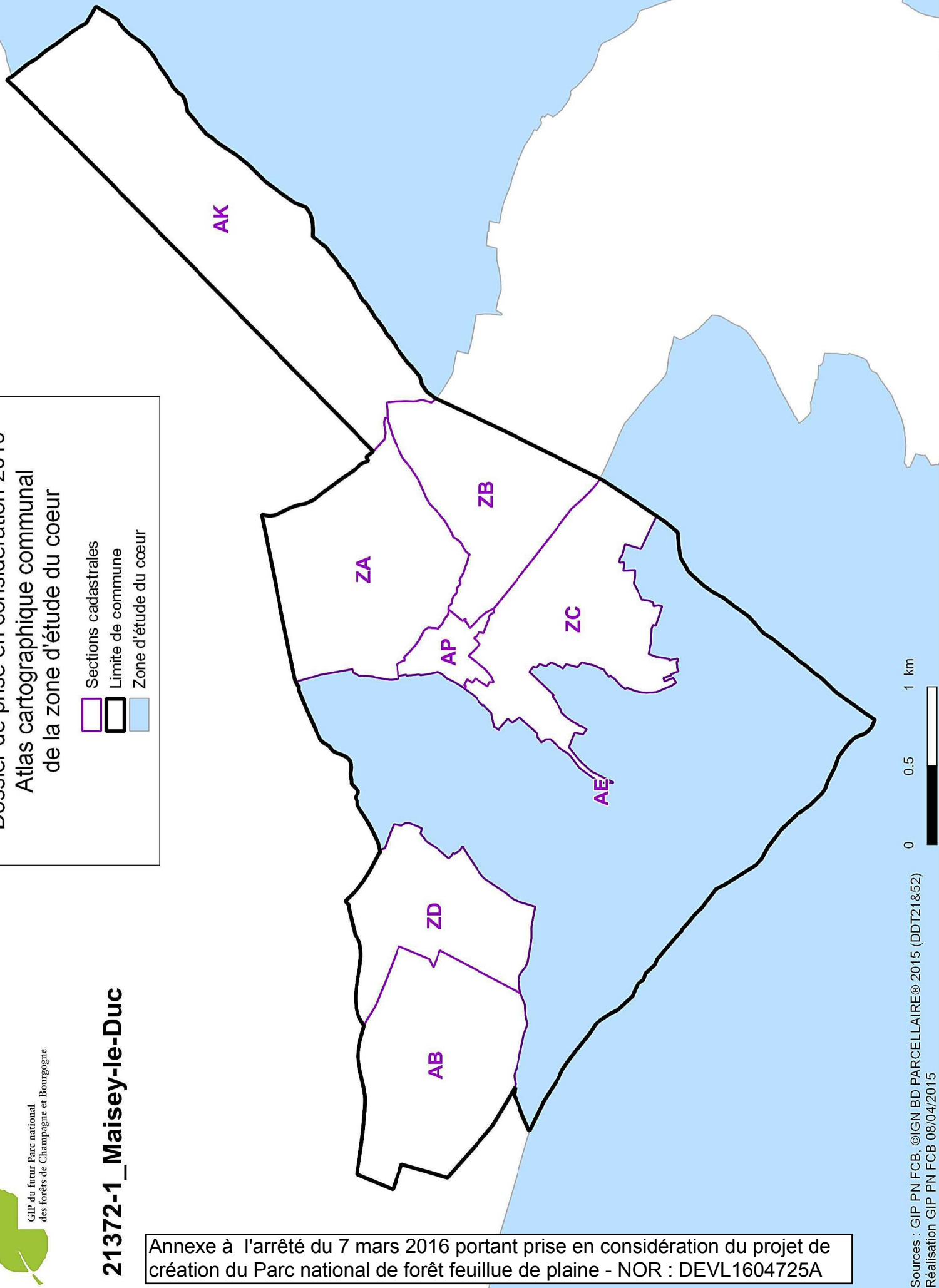


GIP du futur Parc national  
des forêts de Champagne et Bourgogne

## 21372-1\_Maisey-le-Duc

Dossier de prise en considération 2015  
Atlas cartographique communal  
de la zone d'étude du cœur

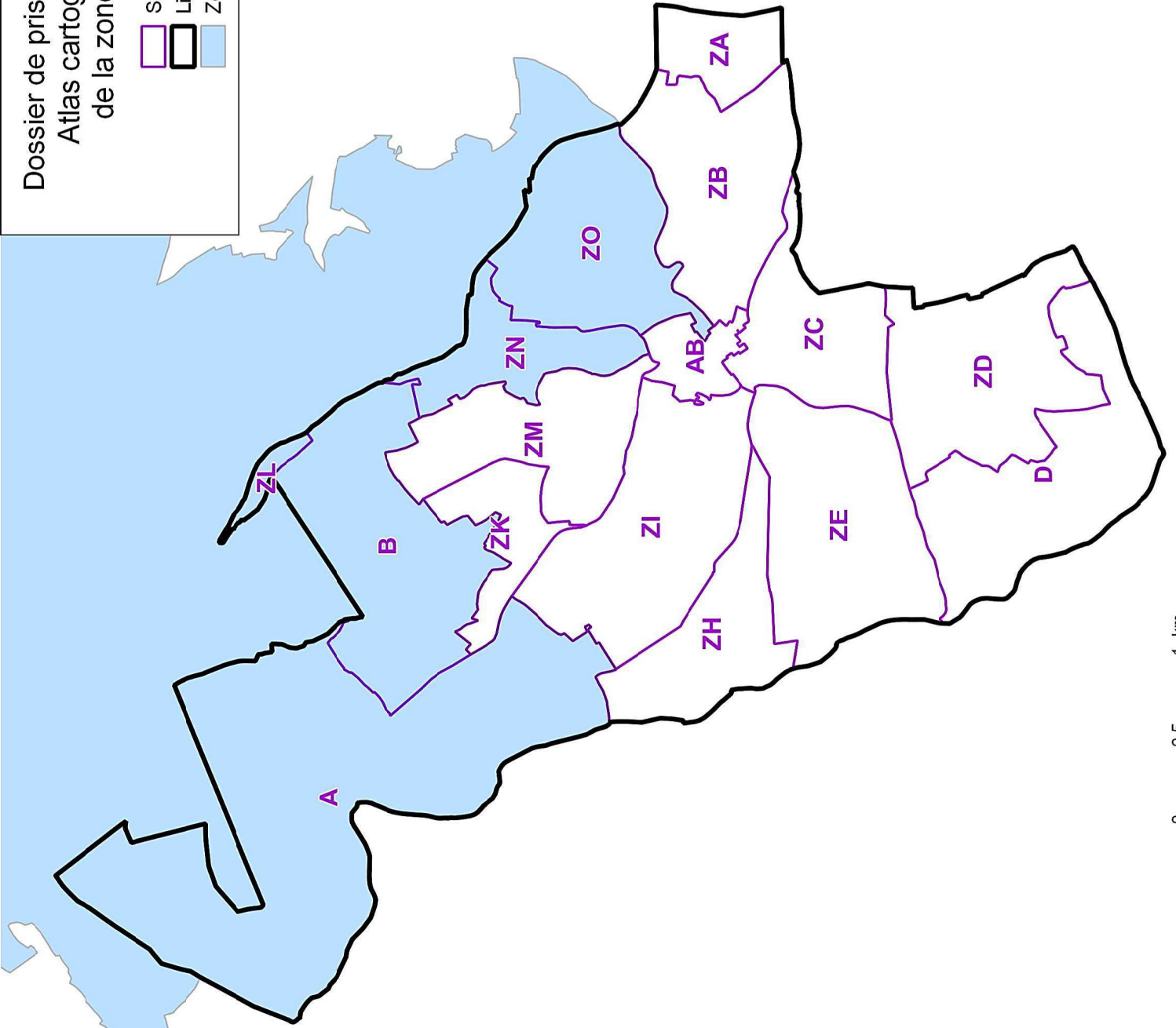
-  Sections cadastrales
-  Limite de commune
-  Zone d'étude du cœur



Annexe à l'arrêté du 7 mars 2016 portant prise en considération du projet de création du Parc national de forêt feuillue de plaine - NOR : DEVL1604725A

Dossier de prise en considération 2015  
Atlas cartographique communal  
de la zone d'étude du cœur

- Sections cadastrales
- Limite de commune
- Zone d'étude du cœur



21418-1\_Moitron

Annexe à l'arrêté du 7 mars 2016 portant prise en considération du projet de création du Parc national de forêt feuillue de plaine - NOR : DEVL1604725A



Sources : GIP PN FCB, ©IGN BD PARCELLAIRE® 2015 (DDT21&52)  
Réalisation GIP PN FCB 08/04/2015








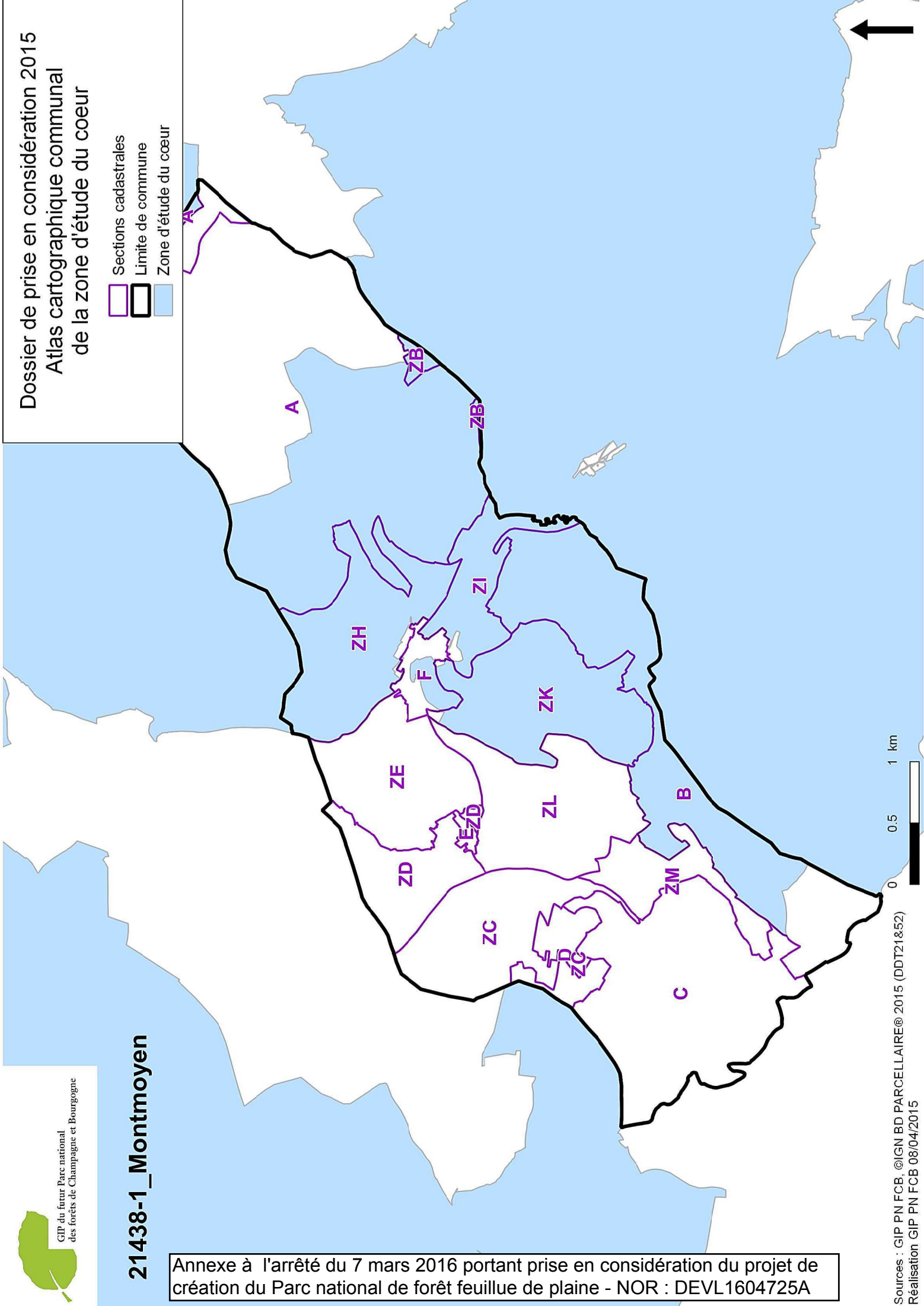


GIP du futur Parc national  
des forêts de Champagne et Bourgogne

# 21438-1\_Montmoyen

## Dossier de prise en considération 2015 Atlas cartographique communal de la zone d'étude du cœur

-  Sections cadastrales
-  Limite de commune
-  Zone d'étude du cœur



Annexe à l'arrêté du 7 mars 2016 portant prise en considération du projet de création du Parc national de forêt feuillue de plaine - NOR : DEVL1604725A



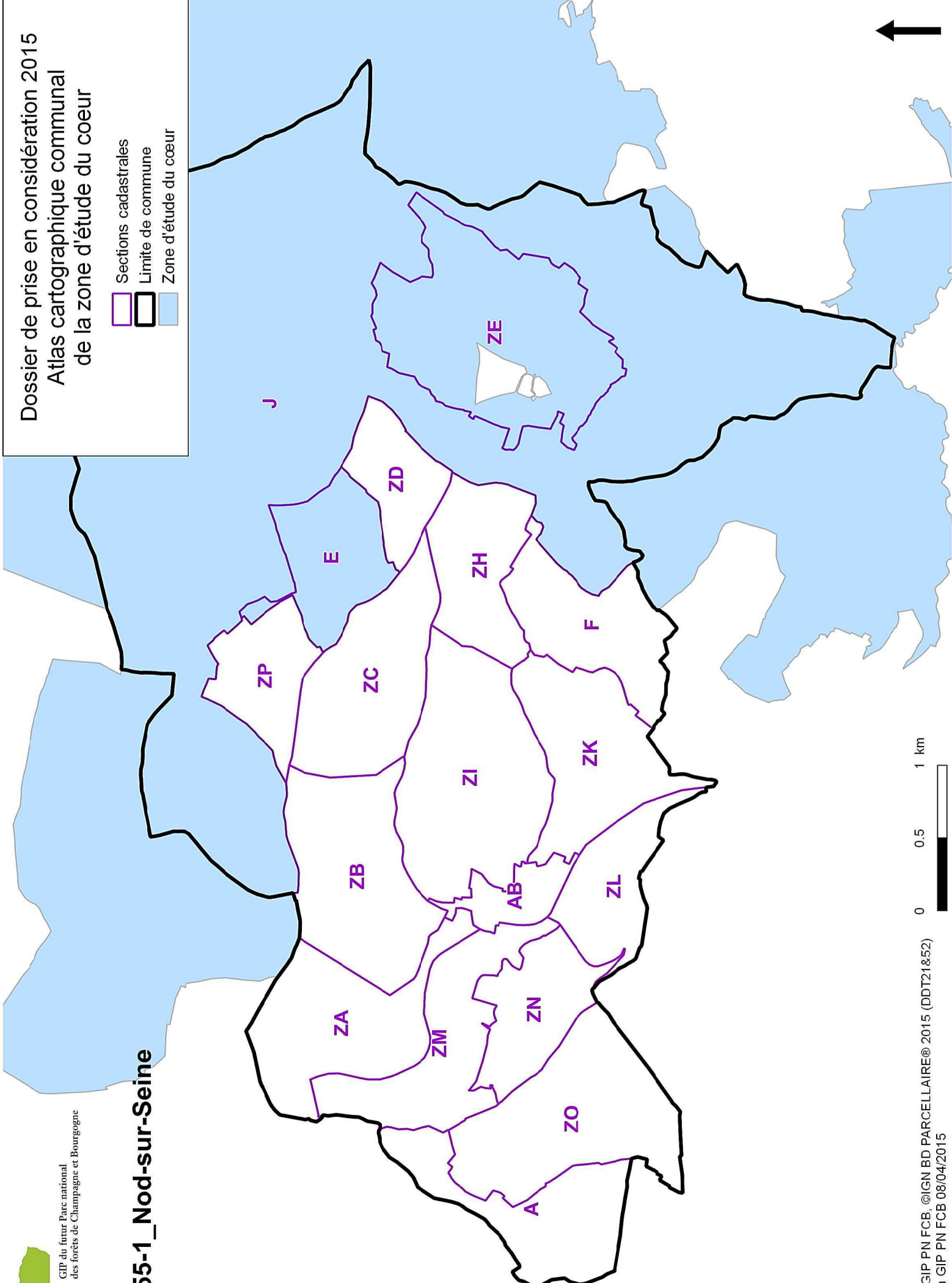
GIP du futur Parc national  
des forêts de Champagne et Bourgogne

# Dossier de prise en considération 2015 Atlas cartographique communal de la zone d'étude du cœur

- Sections cadastrales
- Limite de commune
- Zone d'étude du cœur

## 21455-1\_Nod-sur-Seine

Annexe à l'arrêté du 7 mars 2016 portant prise en considération du projet de création du Parc national de forêt feuillue de plaine - NOR : DEVL1604725A



Dossier de prise en considération 2015  
Atlas cartographique communal  
de la zone d'étude du cœur

- Sections cadastrales
- Limite de commune
- Zone d'étude du cœur

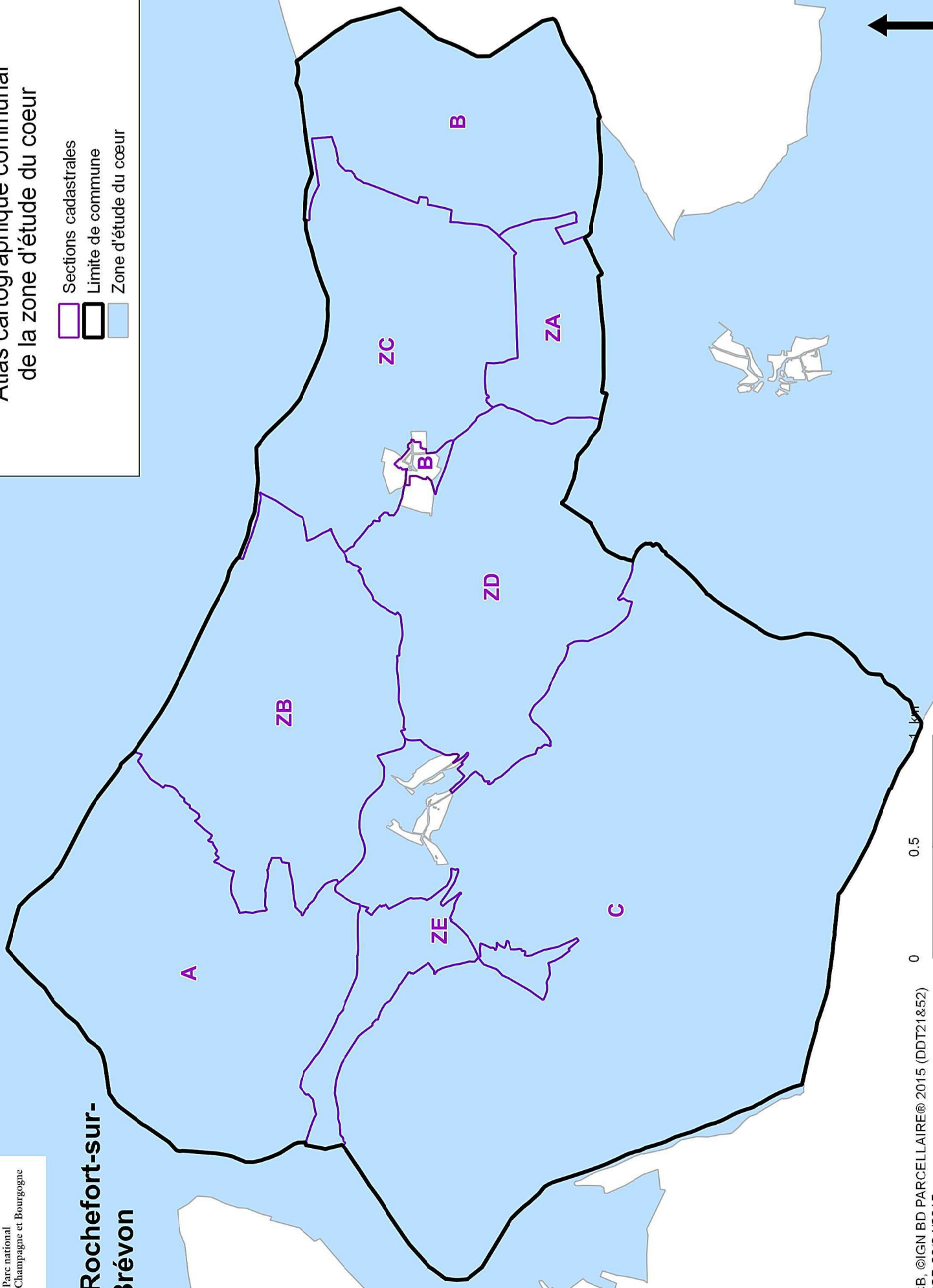
  
**21519-1\_Recey-sur-Ource**

Annexe à l'arrêté du 7 mars 2016 portant prise en considération du projet de création du Parc national de forêt feuillue de plaine - NOR : DEVL1604725A



Dossier de prise en considération 2015  
Atlas cartographique communal  
de la zone d'étude du cœur

- Sections cadastrales
- Limite de commune
- Zone d'étude du cœur



**21526-1\_Rochefort-sur-  
Brévon**

Annexe à l'arrêté du 7 mars 2016 portant prise en considération du projet de création du Parc national de forêt feuillue de plaine - NOR : DEVL1604725A



GIP du futur Parc national  
des forêts de Champagne et Bourgogne



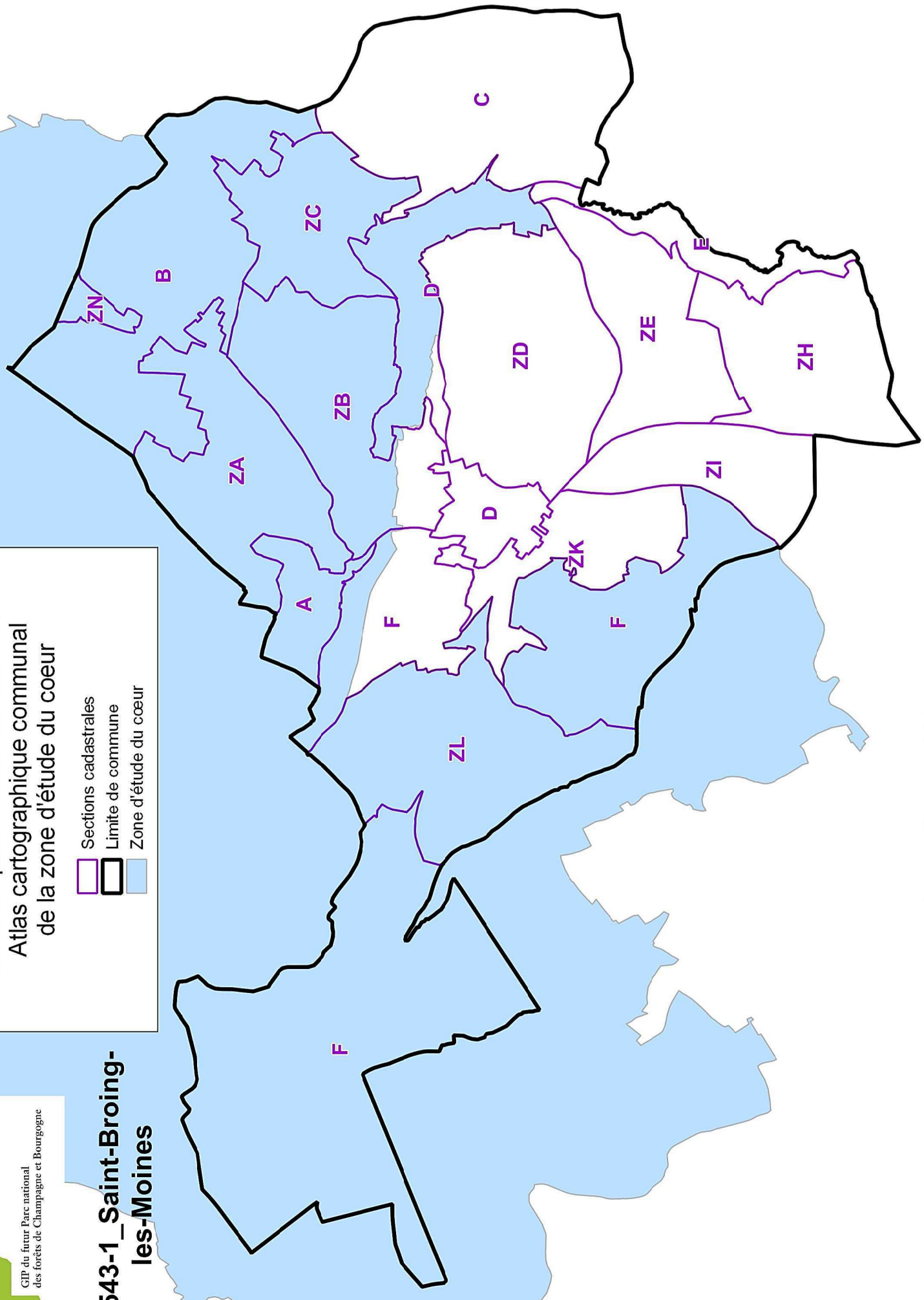


GIP du futur Parc national  
des forêts de Champagne et Bourgogne

# 21543-1\_Saint-Broing- les-Moines

Dossier de prise en considération 2015  
Atlas cartographique communal  
de la zone d'étude du cœur

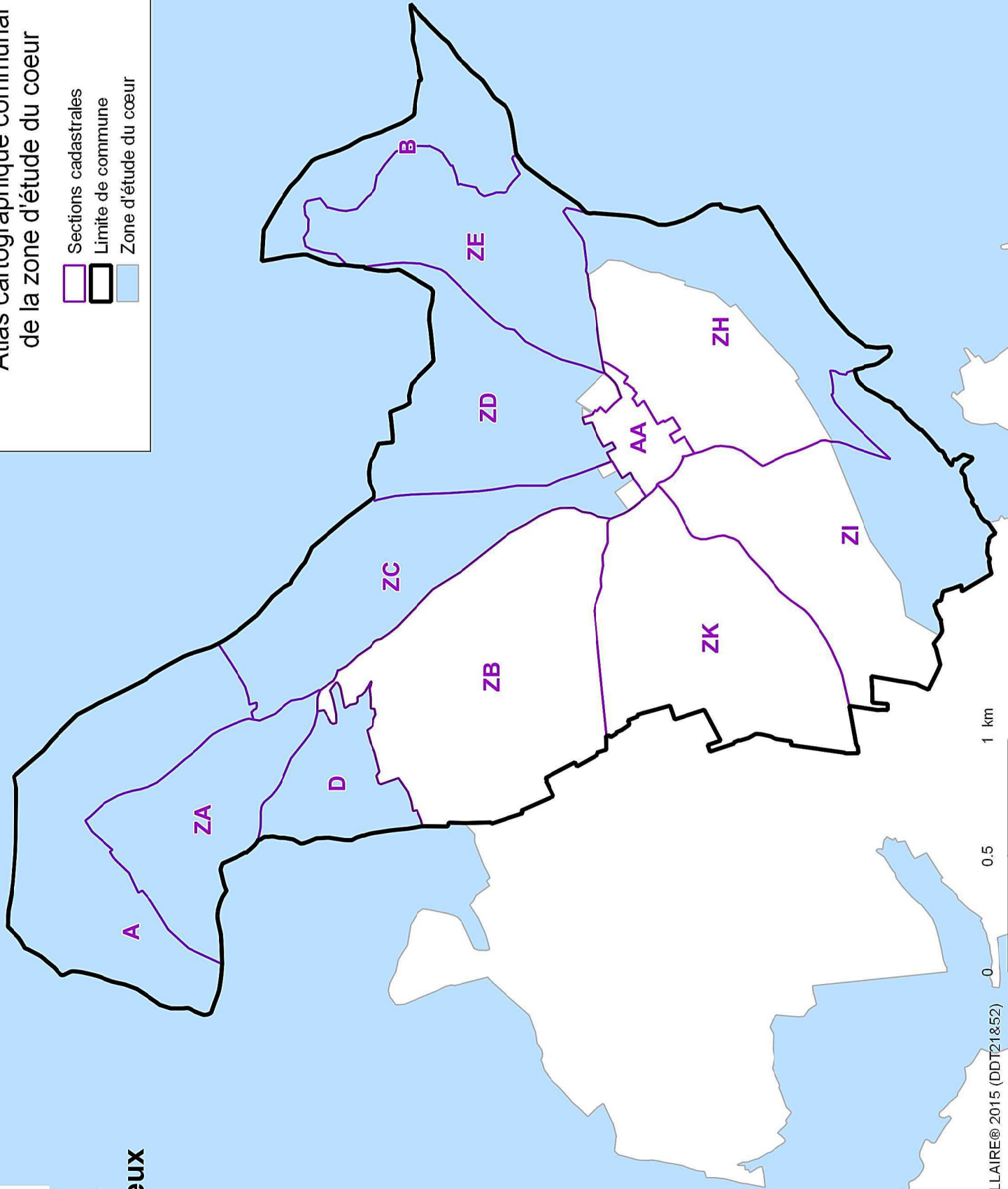
- Sections cadastrales
- Limite de commune
- Zone d'étude du cœur



Annexe à l'arrêté du 7 mars 2016 portant prise en considération du projet de création du Parc national de forêt feuillue de plaine - NOR : DEVL1604725A

Dossier de prise en considération 2015  
Atlas cartographique communal  
de la zone d'étude du cœur

- Sections cadastrales
- Limite de commune
- Zone d'étude du cœur

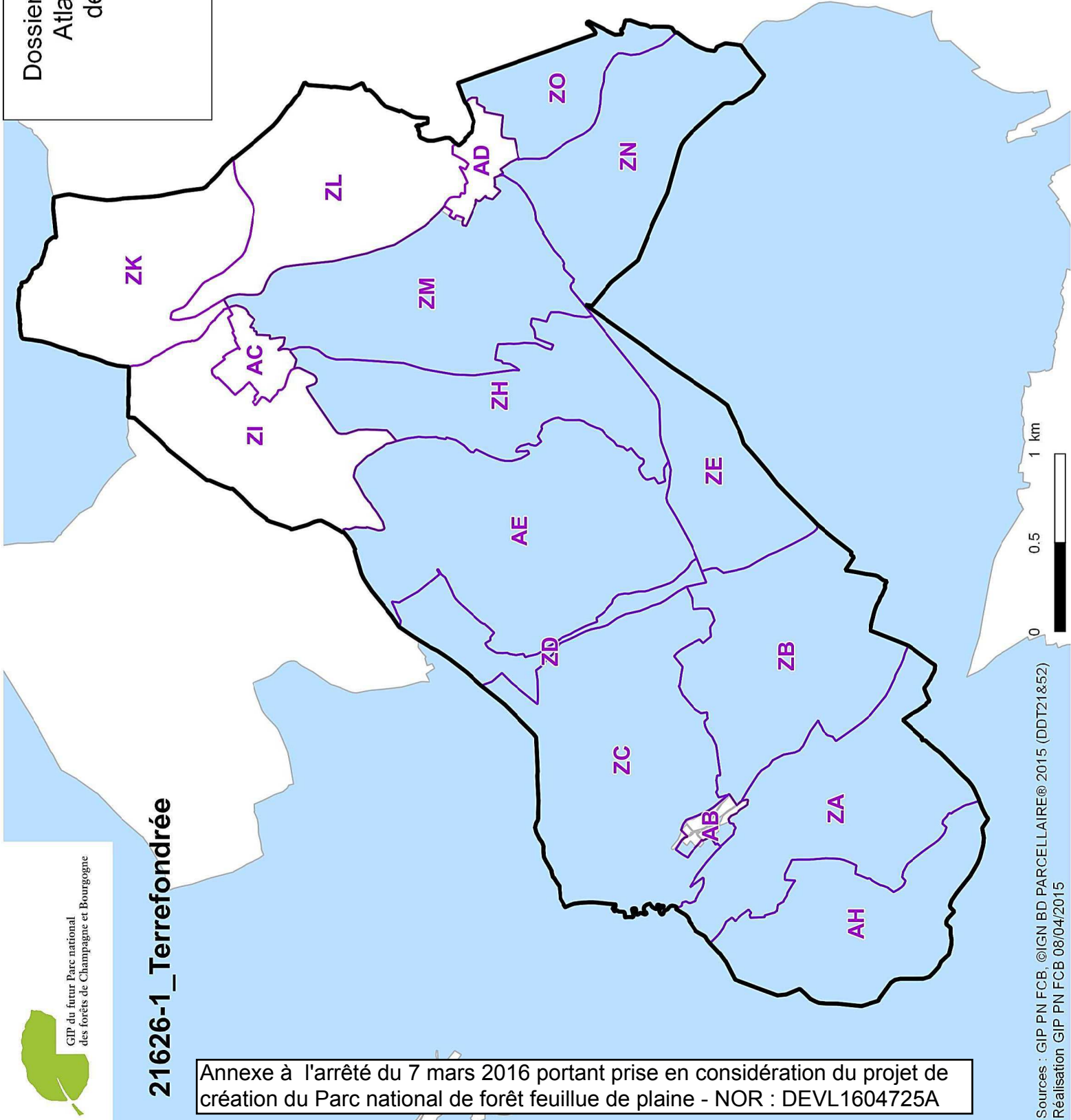


**21549-1\_Saint-Germain-le-Rocheux**

Annexe à l'arrêté du 7 mars 2016 portant prise en considération du projet de création du Parc national de forêt feuillue de plaine - NOR : DEVL1604725A

Dossier de prise en considération 2015  
Atlas cartographique communal  
de la zone d'étude du cœur

- Sections cadastrales
- Limite de commune
- Zone d'étude du cœur



21626-1\_Terrefondrée




Annexe à l'arrêté du 7 mars 2016 portant prise en considération du projet de création du Parc national de forêt feuillue de plaine - NOR : DEVL1604725A

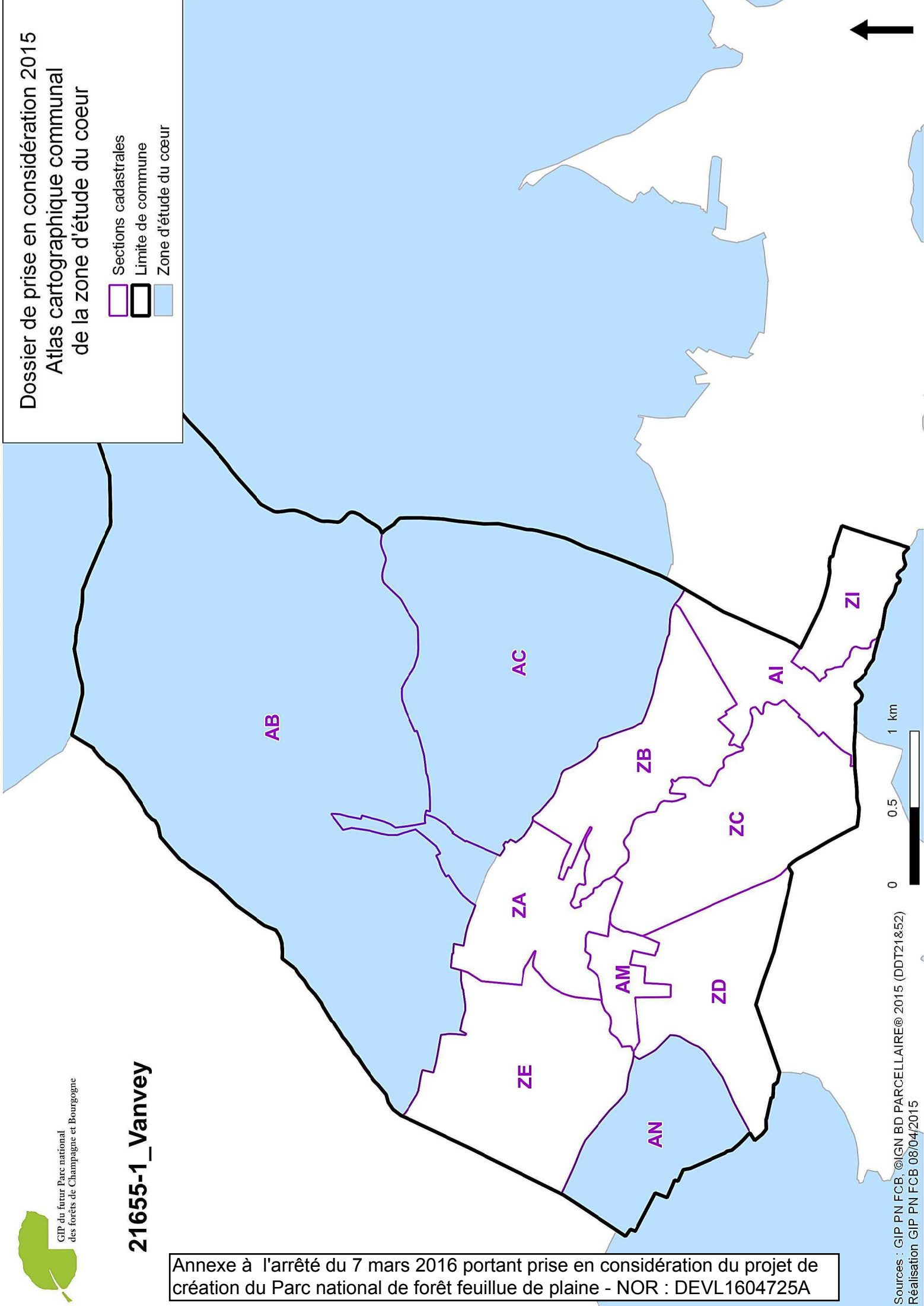


GIP du futur Parc national  
des forêts de Champagne et Bourgogne

**21655-1\_Vanvey**

**Dossier de prise en considération 2015**  
**Atlas cartographique communal**  
**de la zone d'étude du cœur**

-  Sections cadastrales
-  Limite de commune
-  Zone d'étude du cœur



Annexe à l'arrêté du 7 mars 2016 portant prise en considération du projet de création du Parc national de forêt feuillue de plaine - NOR : DEVL1604725A








GIP du futur Parc national  
des forêts de Champagne et Bourgogne

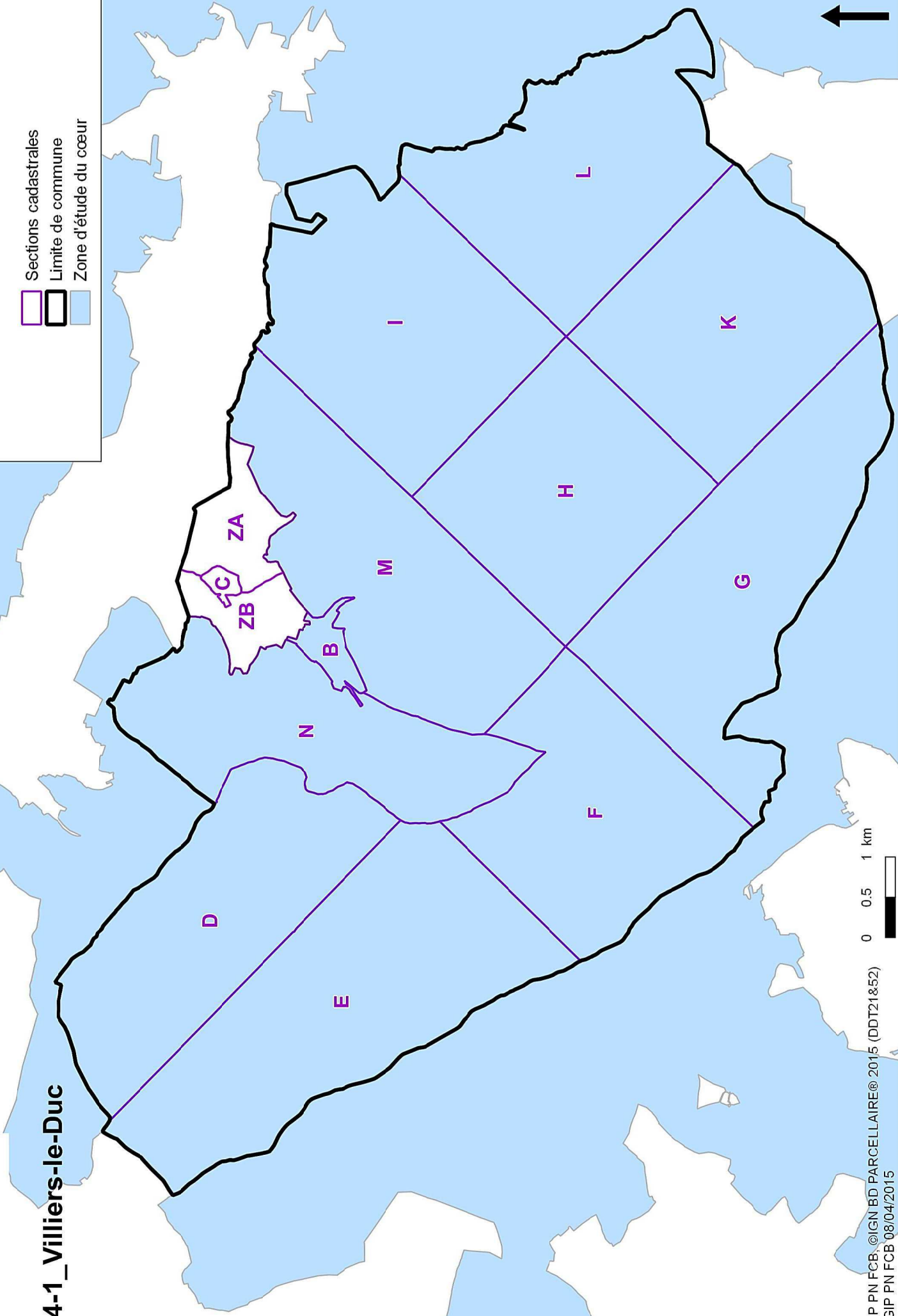
# Dossier de prise en considération 2015

## Atlas cartographique communal de la zone d'étude du cœur

-  Sections cadastrales
-  Limite de commune
-  Zone d'étude du cœur

### 21704-1\_Villiers-le-Duc

Annexe à l'arrêté du 7 mars 2016 portant prise en considération du projet de création du Parc national de forêt feuillue de plaine - NOR : DEVL1604725A



0 0.5 1 km



Sources : GIP PN FCB, ©IGN BD PARCELLAIRE® 2015 (DDT21&52)  
Réalisation GIP PN FCB 08/04/2015



Dossier de prise en considération 2015  
Atlas cartographique communal  
de la zone d'étude du cœur

- Sections cadastrales
- Limite de commune
- Zone d'étude du cœur

**21717-1\_Voulaines-les-  
Tempeliers**

Annexe à l'arrêté du 7 mars 2016 portant prise en considération du projet de création du Parc national de forêt feuillue de plaine - NOR : DEVL1604725A



GIP du futur Parc national  
des forêts de Champagne et Bourgogne



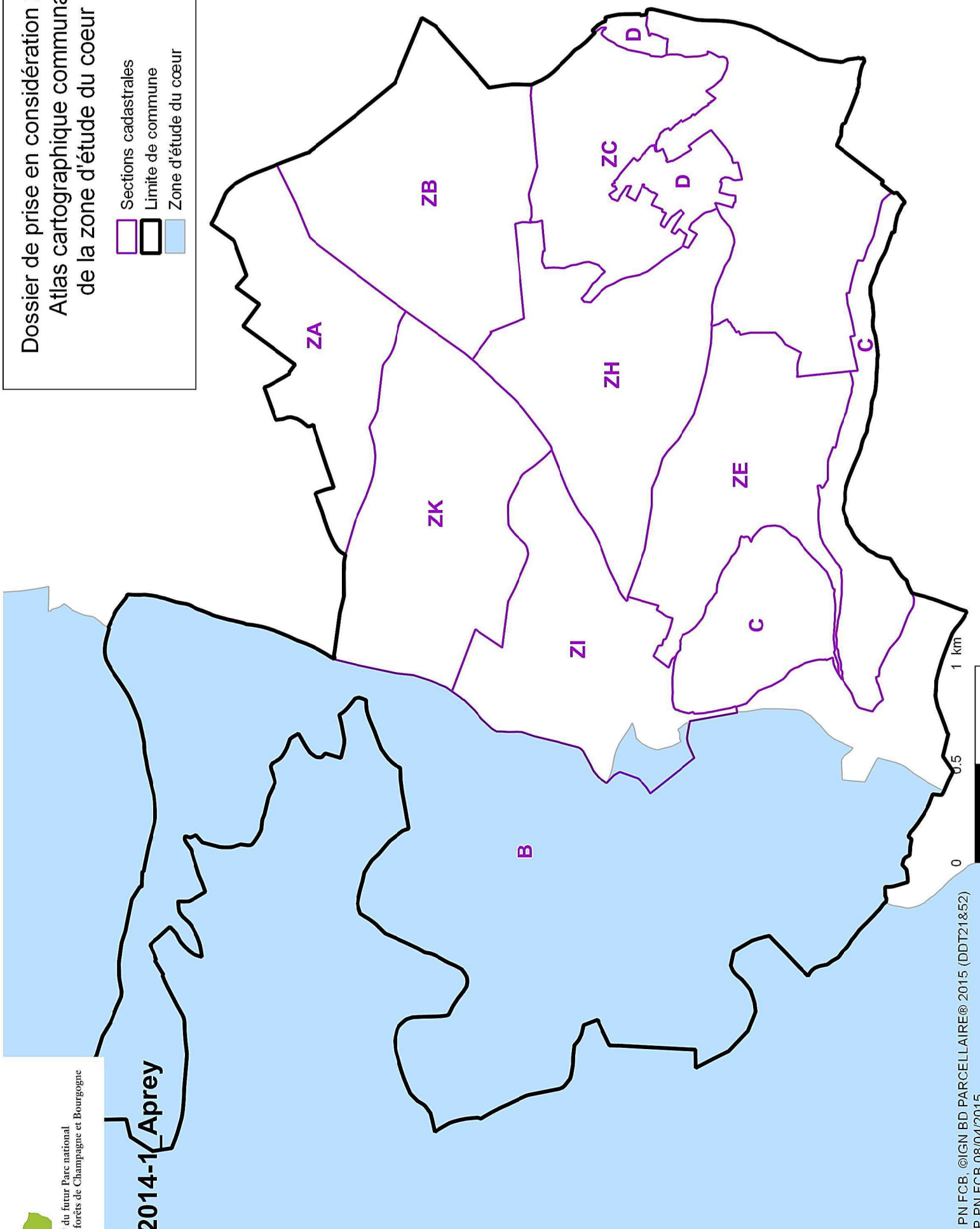


GIP du futur Parc national  
des forêts de Champagne et Bourgogne

52014-1 Aprey

Dossier de prise en considération 2015  
Atlas cartographique communal  
de la zone d'étude du cœur

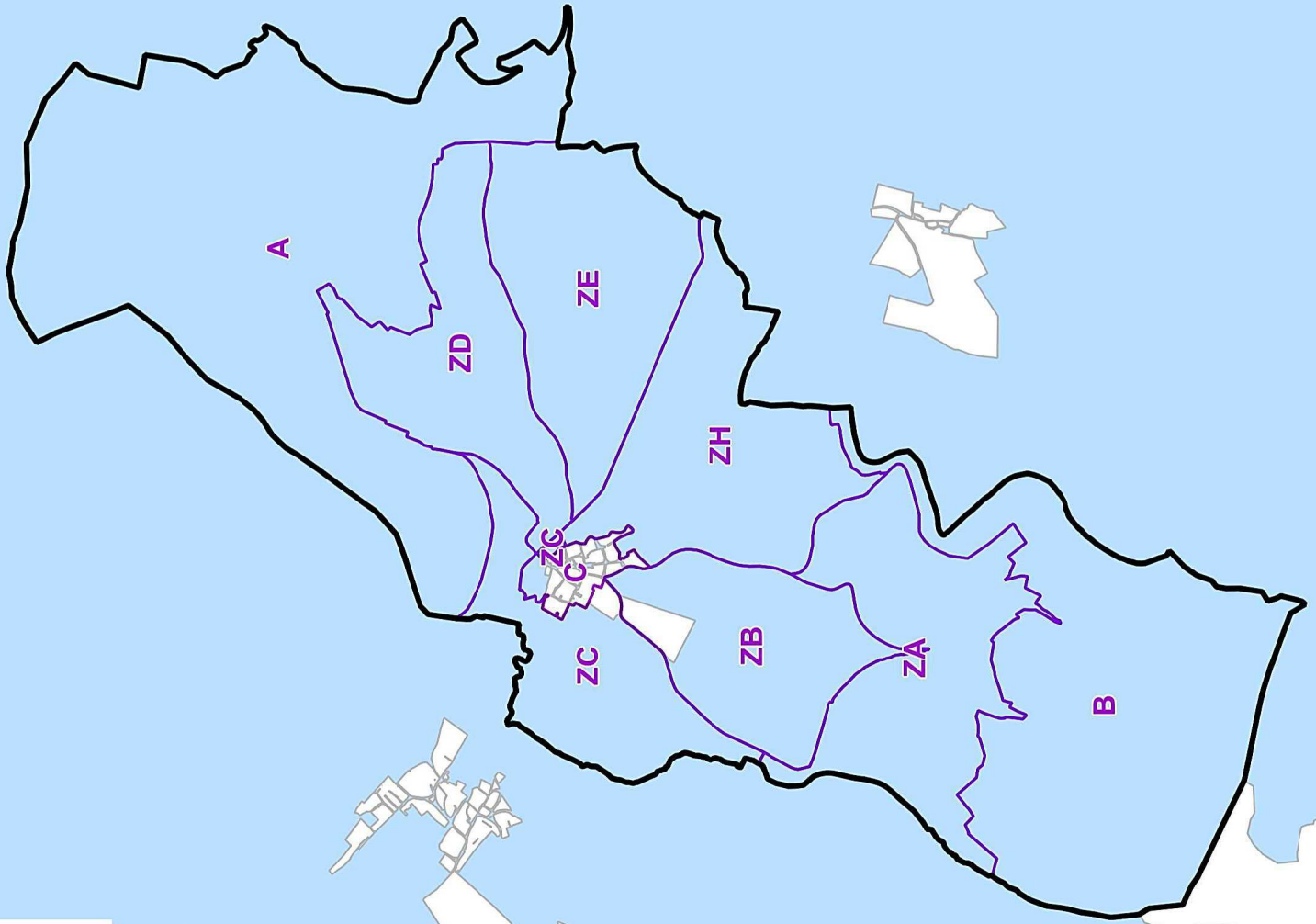
- Sections cadastrales
- Limite de commune
- Zone d'étude du cœur



Annexe à l'arrêté du 7 mars 2016 portant prise en considération du projet de création du Parc national de forêt feuillue de plaine - NOR : DEVL1604725A

Dossier de prise en considération 2015  
Atlas cartographique communal  
de la zone d'étude du cœur

- Sections cadastrales
- Limite de commune
- Zone d'étude du cœur






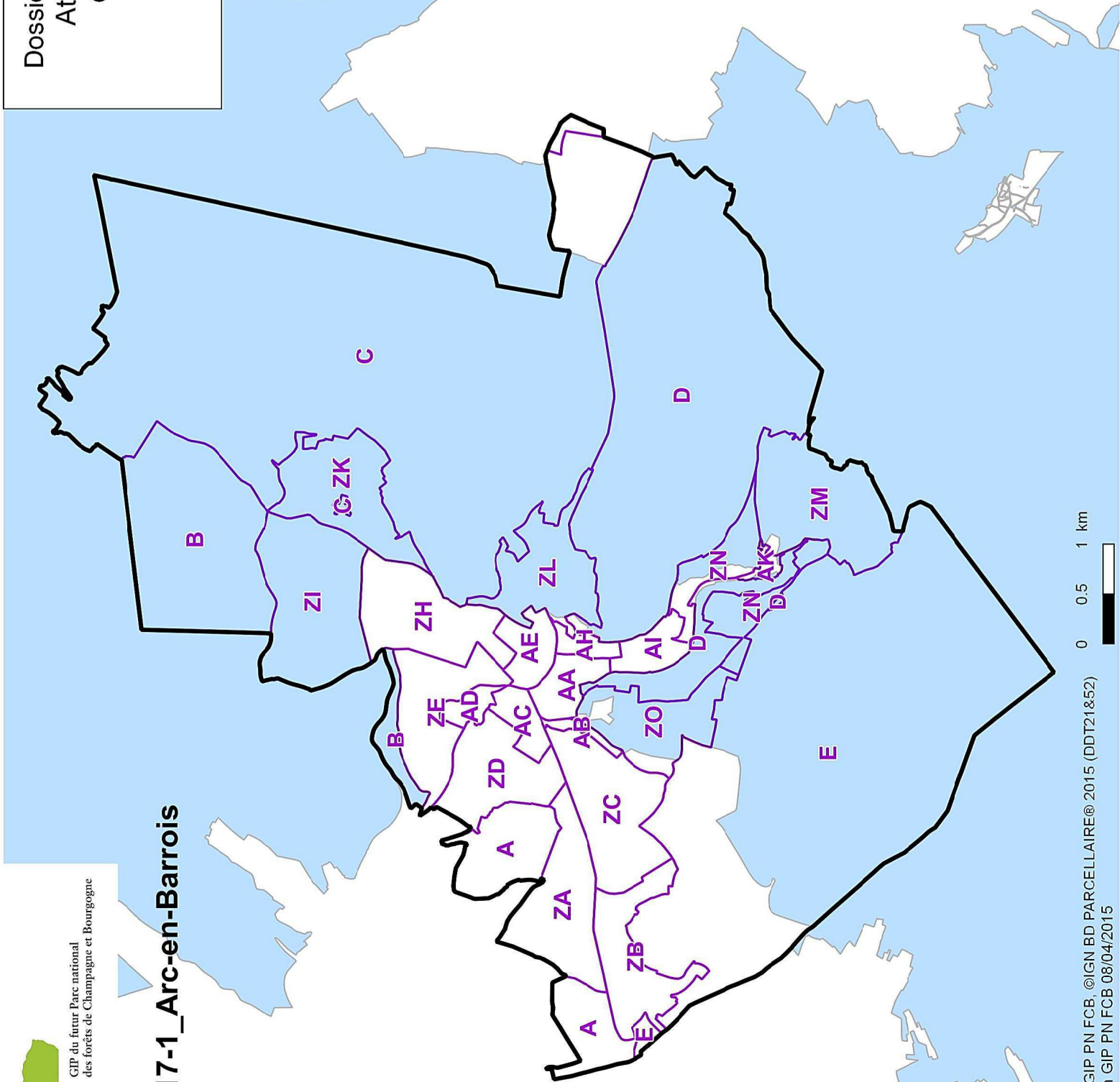
52016-1\_Arbot

Annexe à l'arrêté du 7 mars 2016 portant prise en considération du projet de création du Parc national de forêt feuillue de plaine - NOR : DEVL1604725A



Dossier de prise en considération 2015  
 Atlas cartographique communal  
 de la zone d'étude du cœur

-  Sections cadastrales
-  Limite de commune
-  Zone d'étude du cœur



**52017-1\_Arc-en-Barrois**

Annexe à l'arrêté du 7 mars 2016 portant prise en considération du projet de création du Parc national de forêt feuillue de plaine - NOR : DEVL1604725A






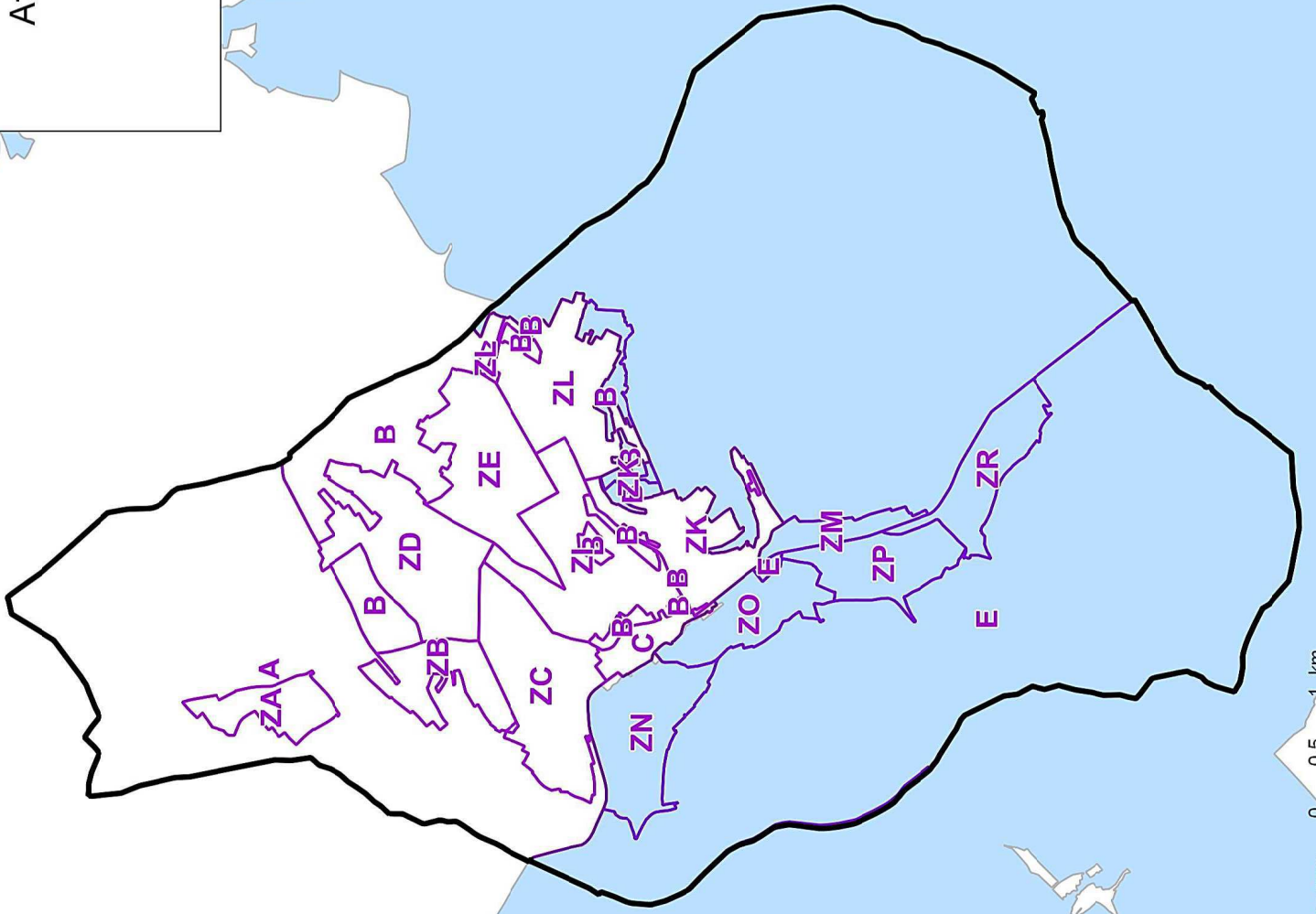
Sources : GIP PN FCB, ©IGN BD PARCELLAIRE® 2015 (DDT21&52)  
 Réalisation GIP PN FCB 08/04/2015





Dossier de prise en considération 2015  
 Atlas cartographique communal  
 de la zone d'étude du cœur

-  Sections cadastrales
-  Limite de commune
-  Zone d'étude du cœur






**52022-1\_Aubepierre-  
 sur-Aube**

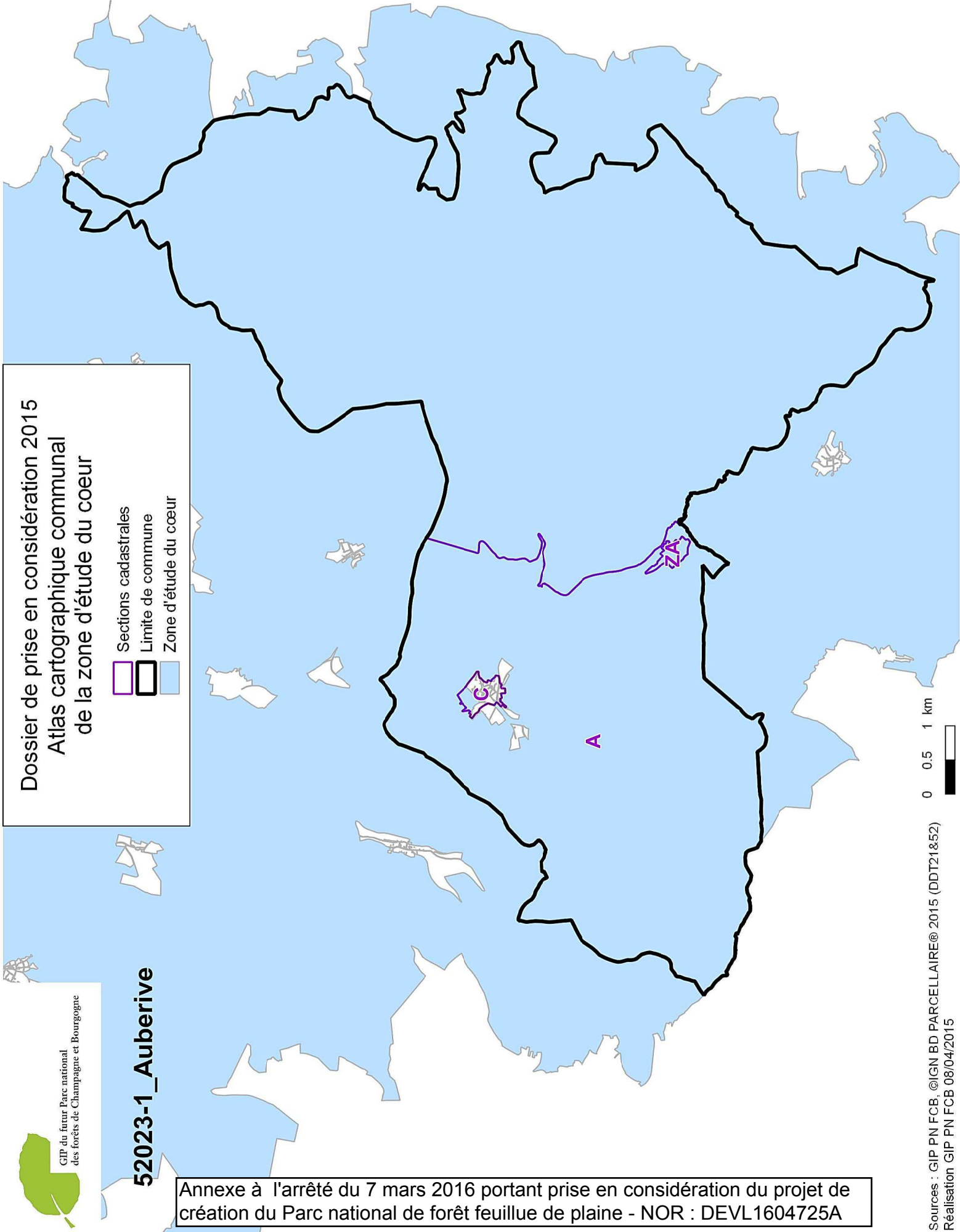
Annexe à l'arrêté du 7 mars 2016 portant prise en considération du projet de création du Parc national de forêt feuillue de plaine - NOR : DEVL1604725A



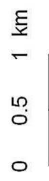
**52023-1\_Auverive**

**Dossier de prise en considération 2015  
Atlas cartographique communal  
de la zone d'étude du cœur**

-  Sections cadastrales
-  Limite de commune
-  Zone d'étude du cœur



Annexe à l'arrêté du 7 mars 2016 portant prise en considération du projet de création du Parc national de forêt feuillue de plaine - NOR : DEVL1604725A






Sources : GIP PN FCB, ©IGN BD PARCELLAIRE® 2015 (DDT21&52)  
 Réalisation GIP PN FCB 08/04/2015

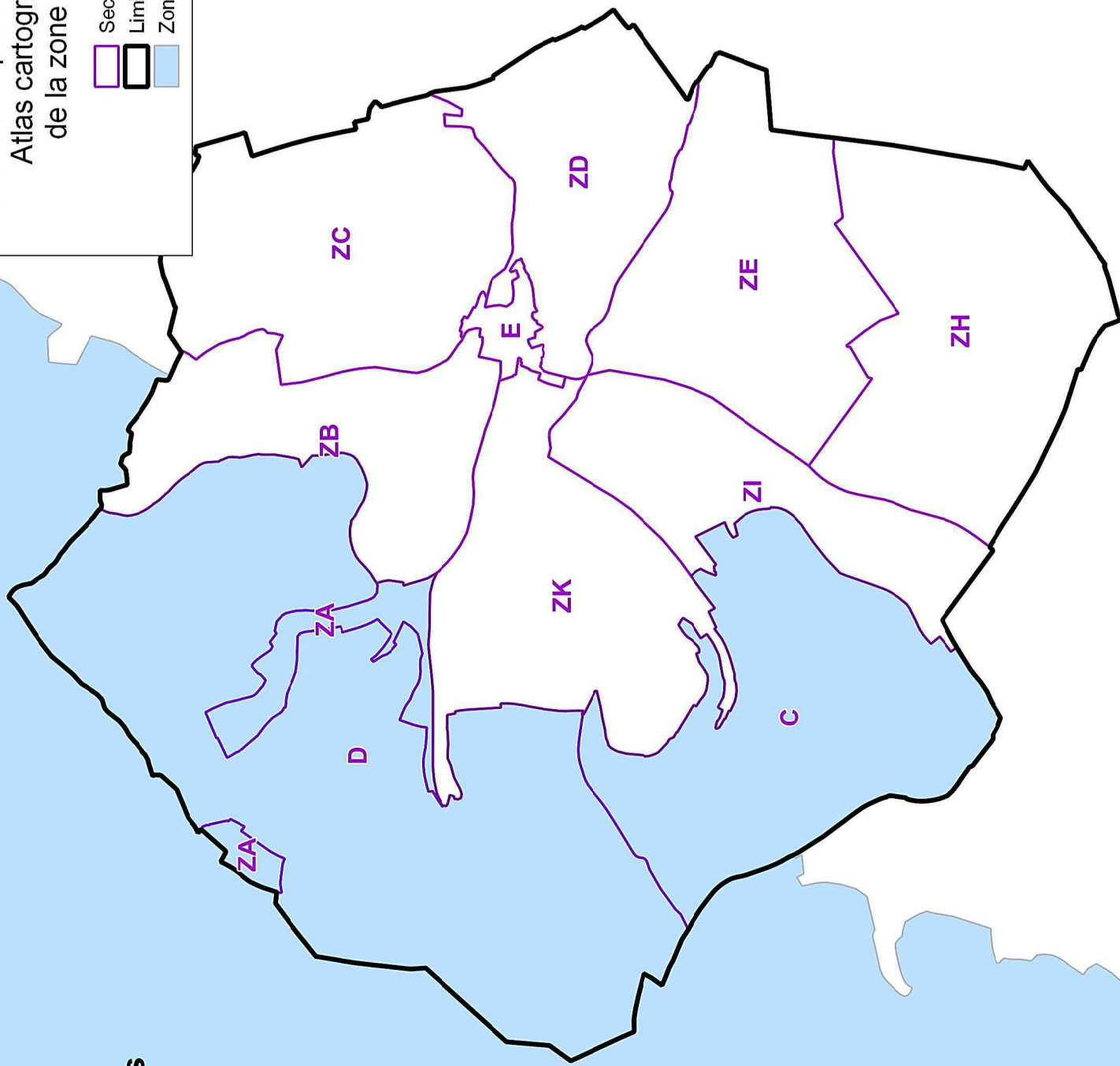


## 52027-1\_Aujeurres

Annexe à l'arrêté du 7 mars 2016 portant prise en considération du projet de création du Parc national de forêt feuillue de plaine - NOR : DEVL1604725A

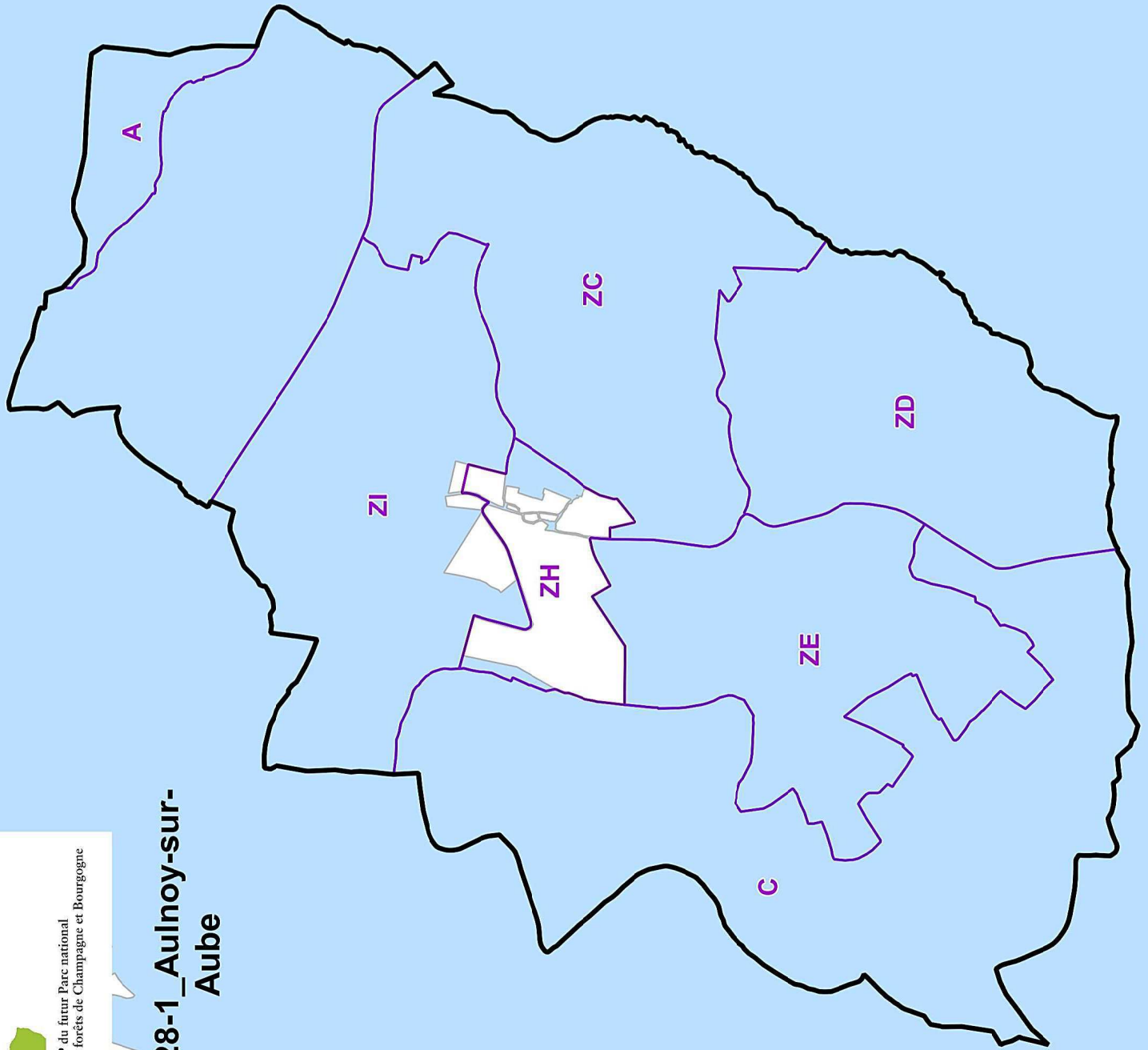
Dossier de prise en considération 2015  
Atlas cartographique communal  
de la zone d'étude du cœur

-  Sections cadastrales
-  Limite de commune
-  Zone d'étude du cœur



Dossier de prise en considération 2015  
Atlas cartographique communal  
de la zone d'étude du cœur

- Sections cadastrales
- Limite de commune
- Zone d'étude du cœur



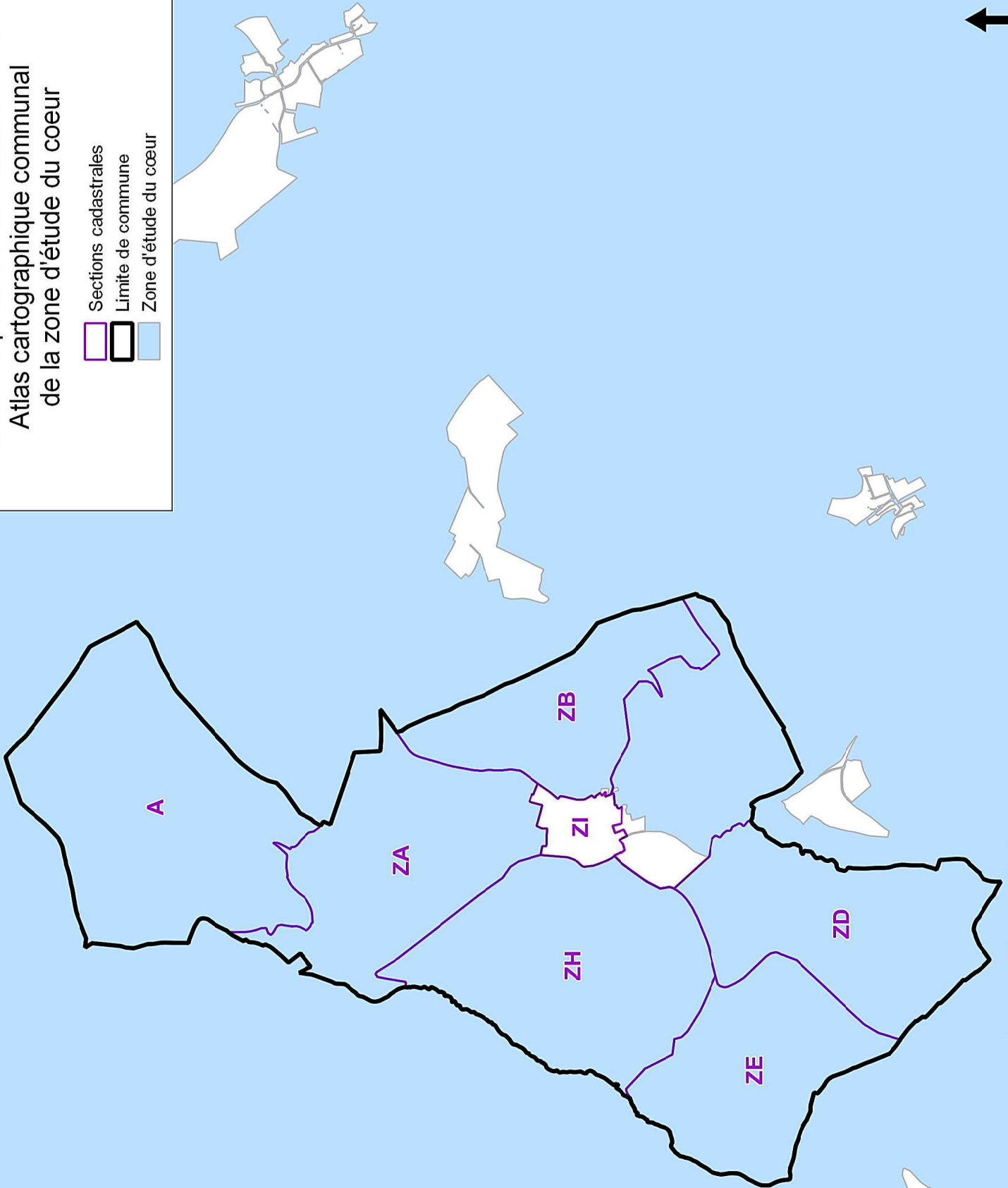
**52028-1\_Aulnoy-sur-Aube**

Annexe à l'arrêté du 7 mars 2016 portant prise en considération du projet de création du Parc national de forêt feuillue de plaine - NOR : DEVL1604725A



Dossier de prise en considération 2015  
Atlas cartographique communal  
de la zone d'étude du cœur

- Sections cadastrales
- Limite de commune
- Zone d'étude du cœur



52040-1\_Bay-sur-Aube

Annexe à l'arrêté du 7 mars 2016 portant prise en considération du projet de création du Parc national de forêt feuillue de plaine - NOR : DEVL1604725A



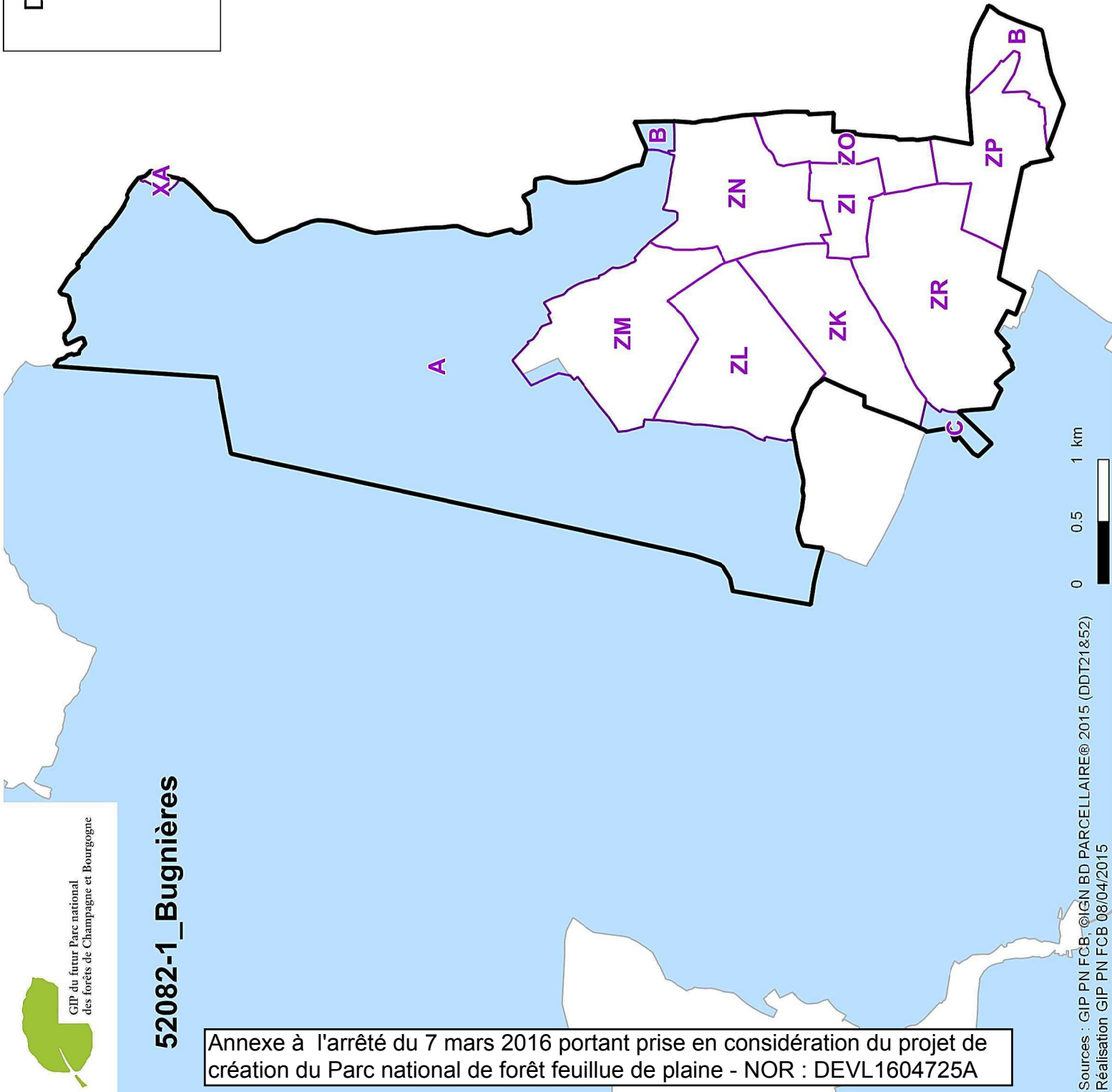
Sources : GIP PN FCB, ©IGN BD PARCELLAIRE® 2015 (DDT21&52)  
Réalisation GIP PN FCB 08/04/2015





Dossier de prise en considération 2015  
Atlas cartographique communal  
de la zone d'étude du cœur




- Sections cadastrales
- Limite de commune
- Zone d'étude du cœur

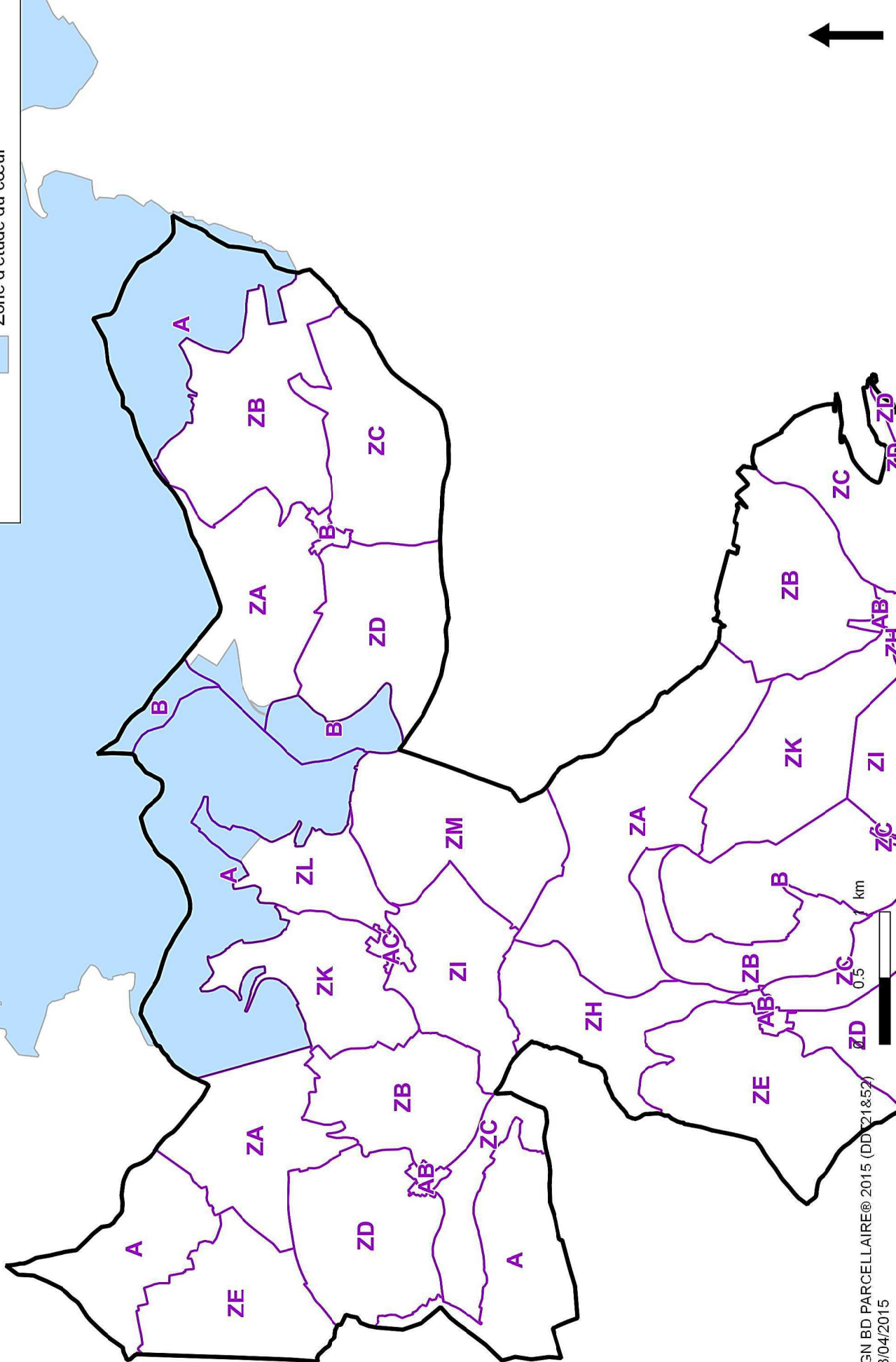


52082-1\_Bugnières

Annexe à l'arrêté du 7 mars 2016 portant prise en considération du projet de création du Parc national de forêt feuillue de plaine - NOR : DEVL1604725A

Dossier de prise en considération 2015  
 Atlas cartographique communal  
 de la zone d'étude du cœur

-  Sections cadastrales
-  Limite de commune
-  Zone d'étude du cœur



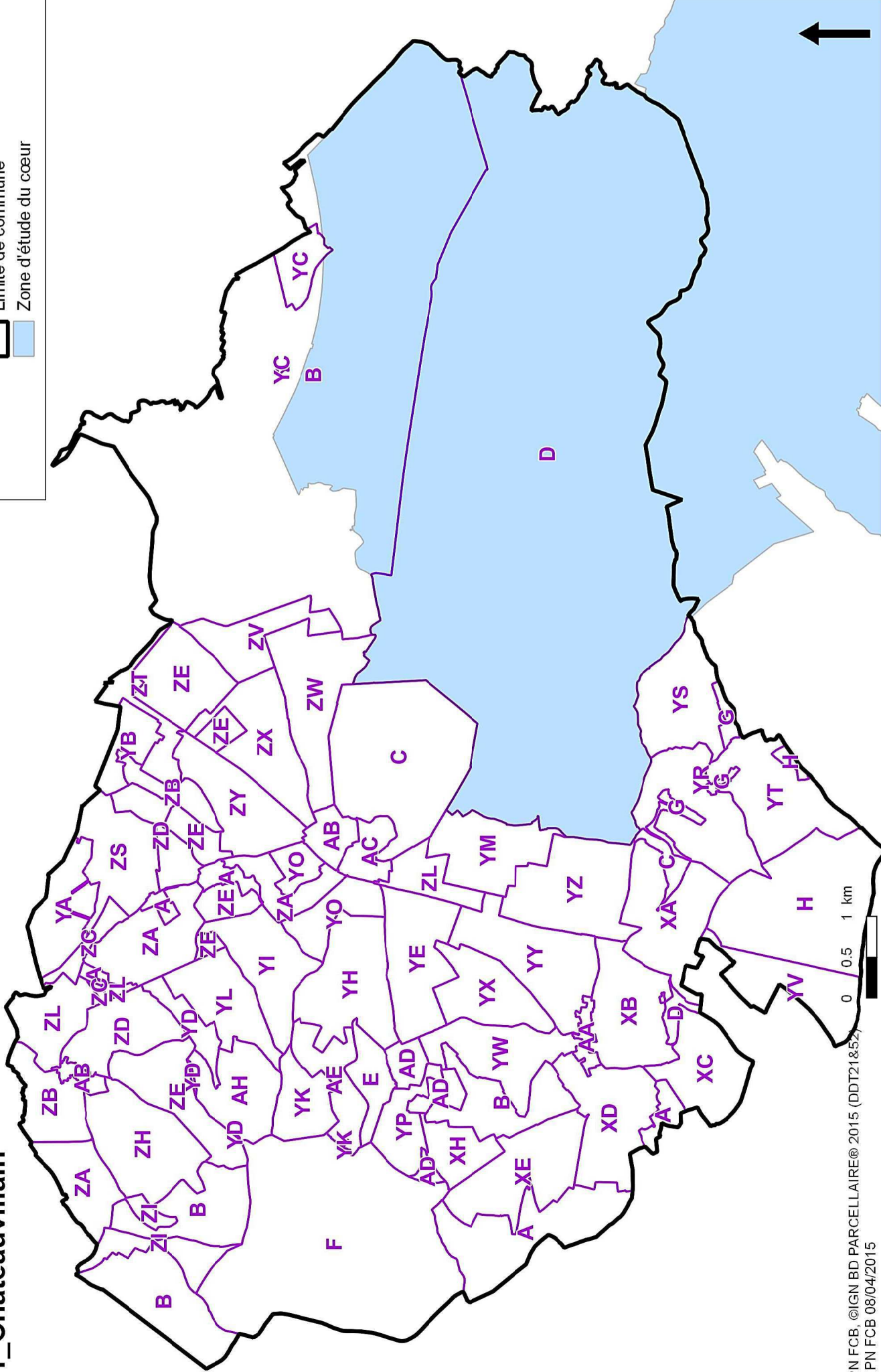
**52094-1\_Vals-des-Tilles**

Annexe à l'arrêté du 7 mars 2016 portant prise en considération du projet de création du Parc national de forêt feuillue de plaine - NOR : DEVL1604725A

Dossier de prise en considération 2015  
Atlas cartographique communal  
de la zone d'étude du cœur

- Sections cadastrales
- Limite de commune
- Zone d'étude du cœur

52114-1\_Châteauvillain



Annexe à l'arrêté du 7 mars 2016 portant prise en considération du projet de création du Parc national de forêt feuillue de plaine - NOR : DEVL1604725A








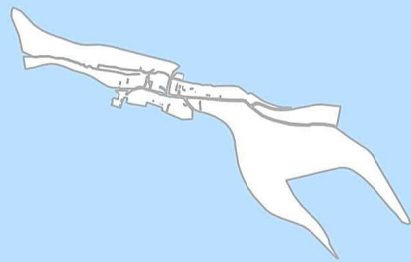
GIP du futur Parc national  
des forêts de Champagne et Bourgogne

## 52138-1\_Colmier-le- Haut

Annexe à l'arrêté du 7 mars 2016 portant prise en considération du projet de création du Parc national de forêt feuillue de plaine - NOR : DEVL1604725A

Dossier de prise en considération 2015  
Atlas cartographique communal  
de la zone d'étude du cœur

-  Sections cadastrales
-  Limite de commune
-  Zone d'étude du cœur



0 0.5 1 km

Sources : GIP PN FCB, ©IGN BD PARCELLAIRE® 2015 (DDT21&52)  
Réalisation GIP PN FCB 08/04/2015

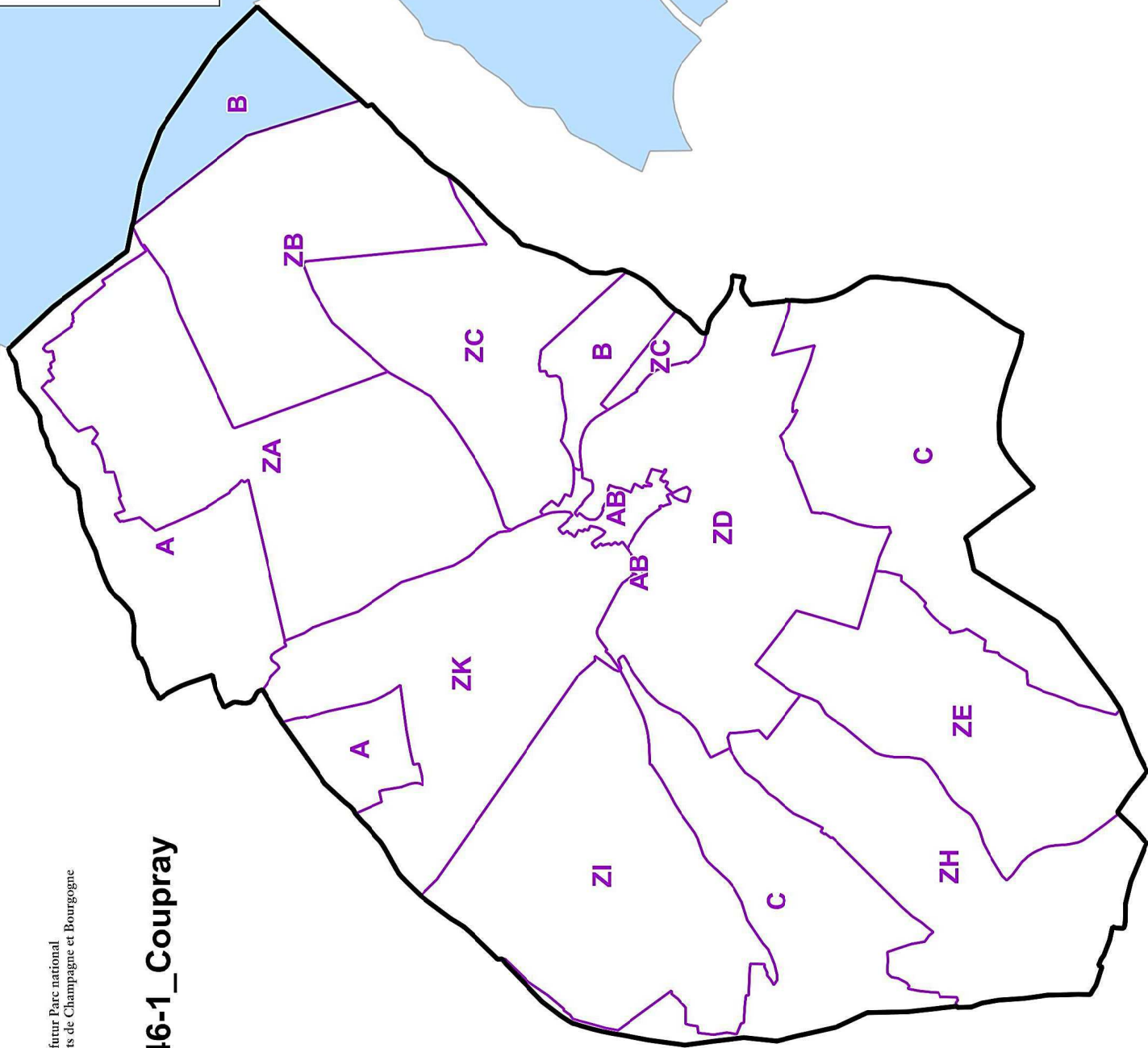


GIP du futur Parc national  
des forêts de Champagne et Bourgogne

## 52146-1\_Coupray

# Dossier de prise en considération 2015 Atlas cartographique communal de la zone d'étude du cœur

- Sections cadastrales
- Limite de commune
- Zone d'étude du cœur



Annexe à l'arrêté du 7 mars 2016 portant prise en considération du projet de création du Parc national de forêt feuillue de plaine - NOR : DEVL1604725A

0 0.5 1 km

Sources : GIP PN FCB, ©IGN BD PARCELLAIRE® 2015 (DDT21&52)  
Réalisation GIP PN FCB 08/04/2015



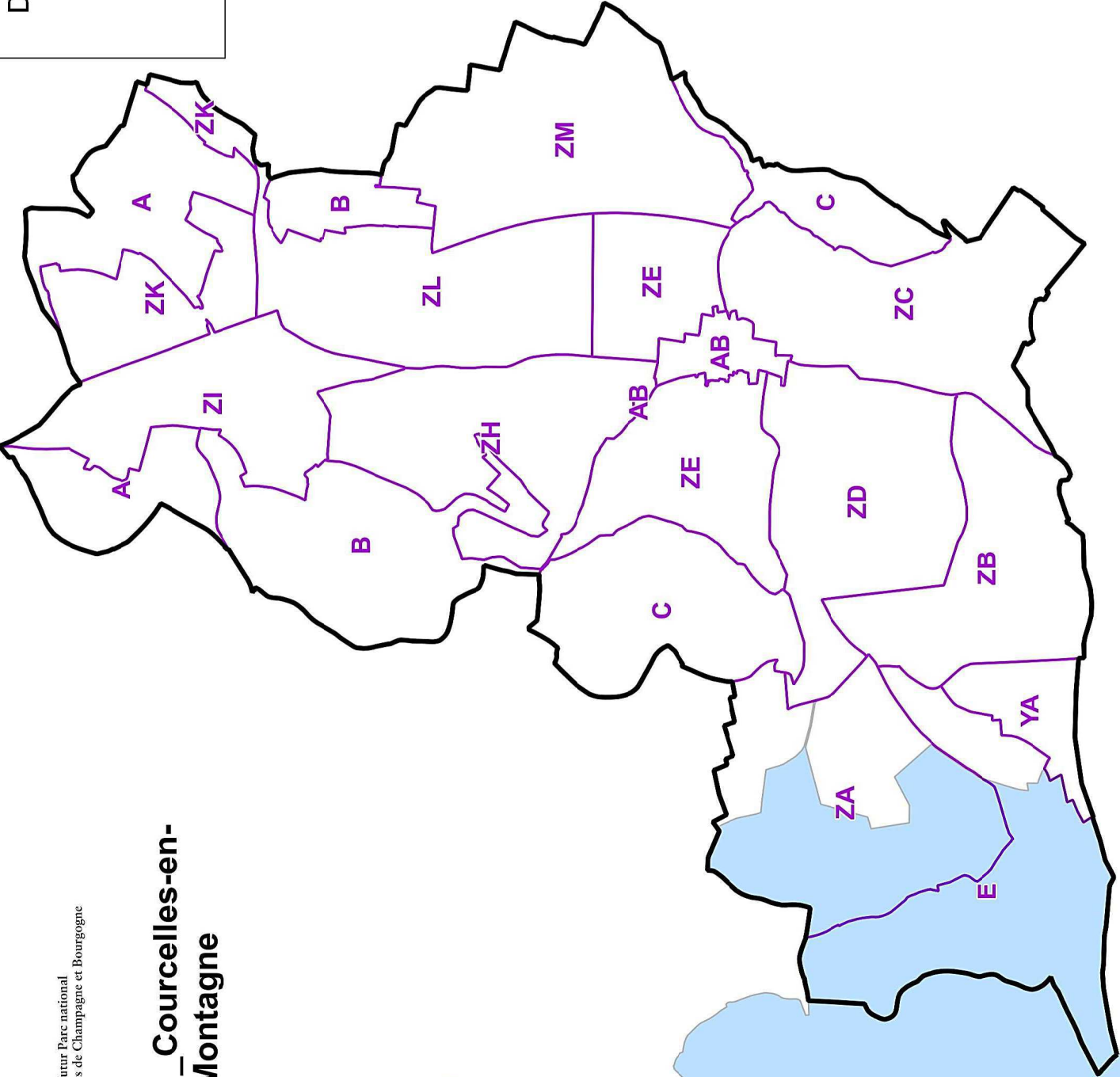




GIP du futur Parc national  
des forêts de Champagne et Bourgogne

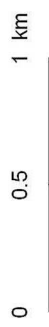
## 52147-1\_Courcelles-en-Montagne

Annexe à l'arrêté du 7 mars 2016 portant prise en considération du projet de création du Parc national de forêt feuillue de plaine - NOR : DEVL1604725A



- Sections cadastrales
- Limite de commune
- Zone d'étude du cœur

Dossier de prise en considération 2015  
Atlas cartographique communal  
de la zone d'étude du cœur



Sources : GIP PN FCB, ©IGN-BD PARCELLAIRE® 2015 (DDT21&52)  
Réalisation GIP PN FCB 08/04/2015



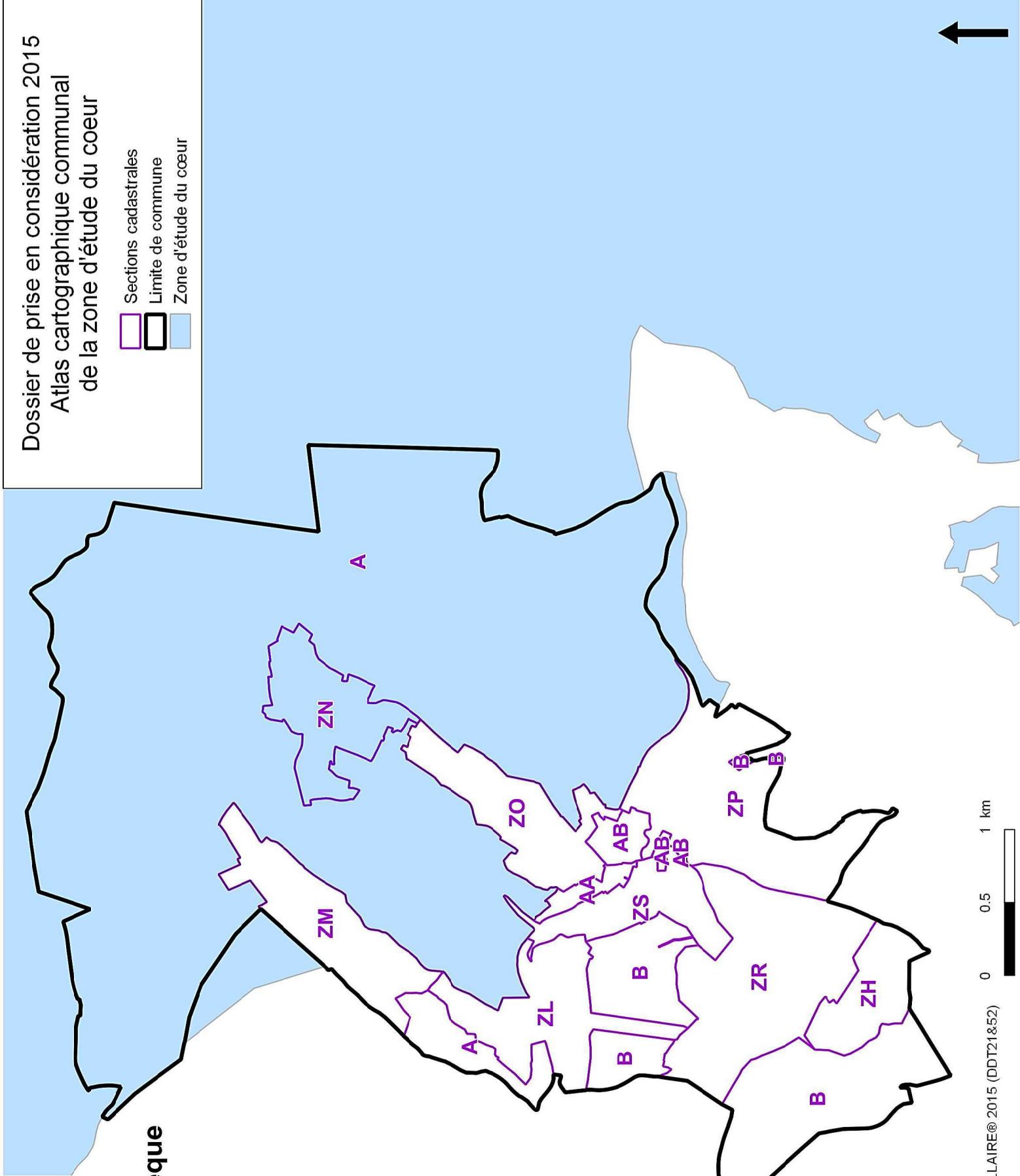


# Dossier de prise en considération 2015 Atlas cartographique communal de la zone d'étude du cœur

- Sections cadastrales
- Limite de commune
- Zone d'étude du cœur

## 52151-1\_Cour-l'Évêque

Annexe à l'arrêté du 7 mars 2016 portant prise en considération du projet de création du Parc national de forêt feuillue de plaine - NOR : DEVL1604725A



Sources : GIP PN FCB, ©IGN BD PARCELLAIRE® 2015 (DDT21&52)  
Réalisation GIP PN FCB 08/04/2015

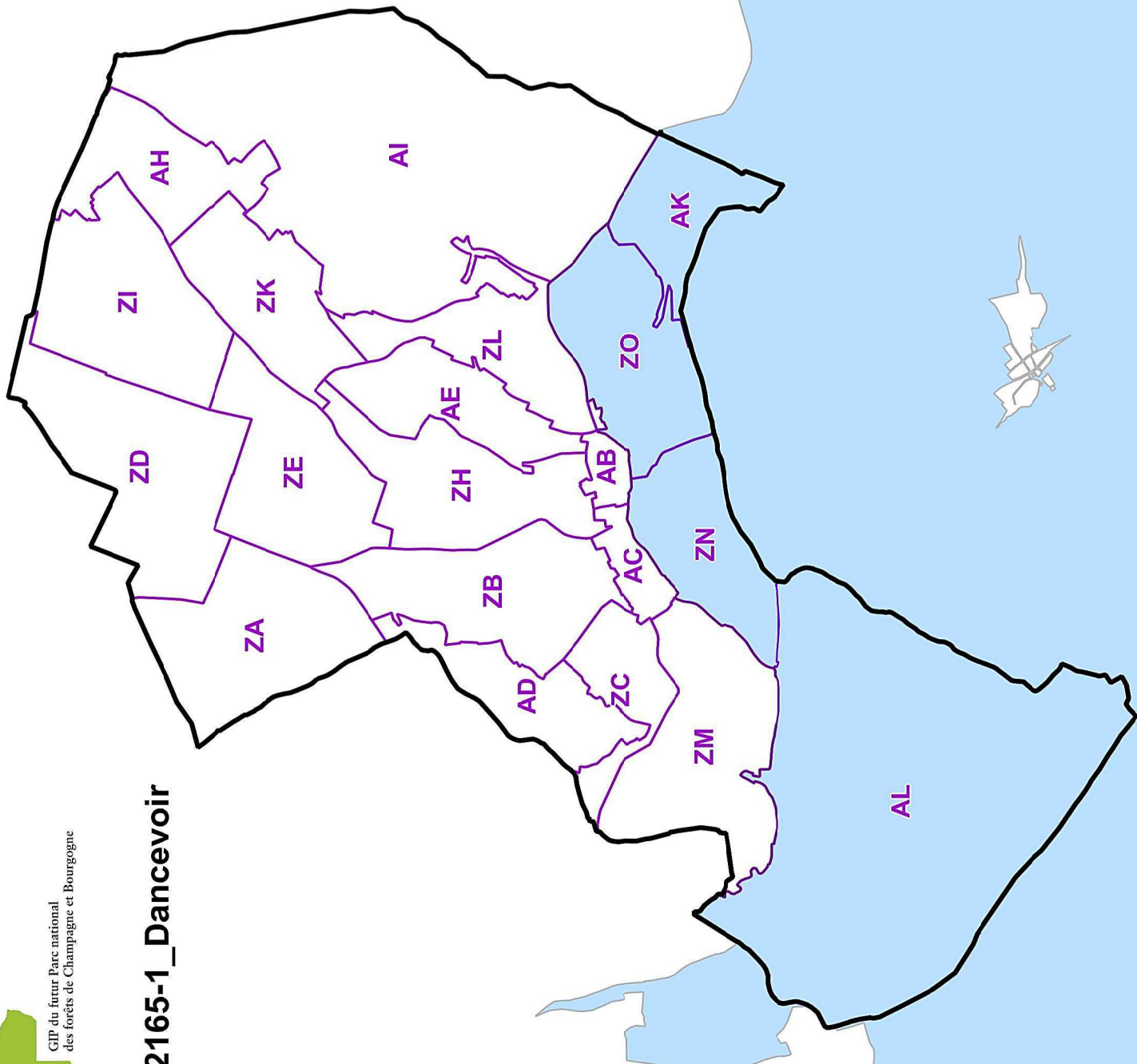


GIP du futur Parc national  
des forêts de Champagne et Bourgogne

## 52165-1\_Dancevoir

# Dossier de prise en considération 2015 Atlas cartographique communal de la zone d'étude du cœur

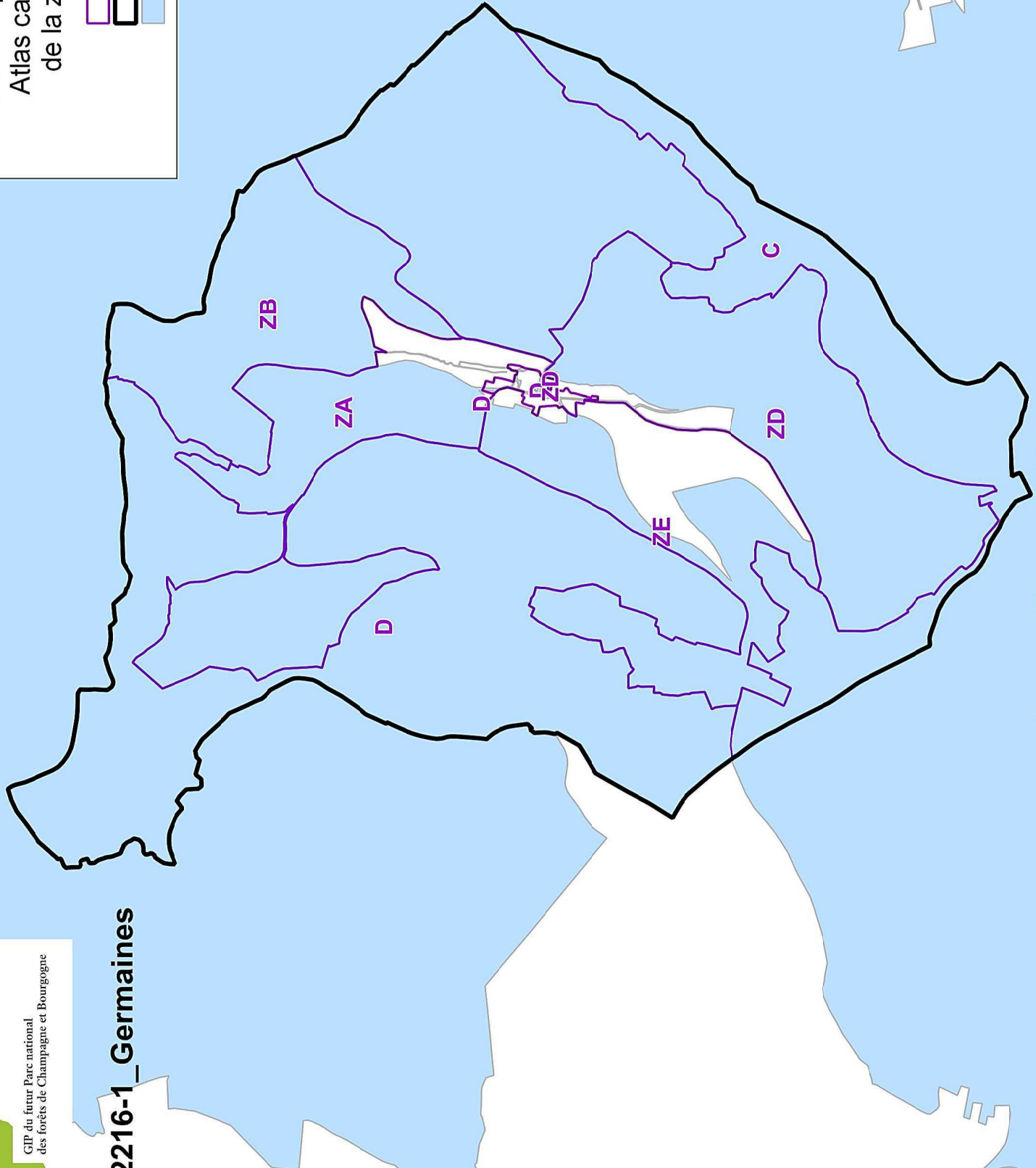
- Sections cadastrales
- Limite de commune
- Zone d'étude du cœur



Annexe à l'arrêté du 7 mars 2016 portant prise en considération du projet de création du Parc national de forêt feuillue de plaine - NOR : DEVL1604725A

Dossier de prise en considération 2015  
Atlas cartographique communal  
de la zone d'étude du cœur

- Sections cadastrales
- Limite de commune
- Zone d'étude du cœur



52216-1\_Germaines

Annexe à l'arrêté du 7 mars 2016 portant prise en considération du projet de création du Parc national de forêt feuillue de plaine - NOR : DEVL1604725A






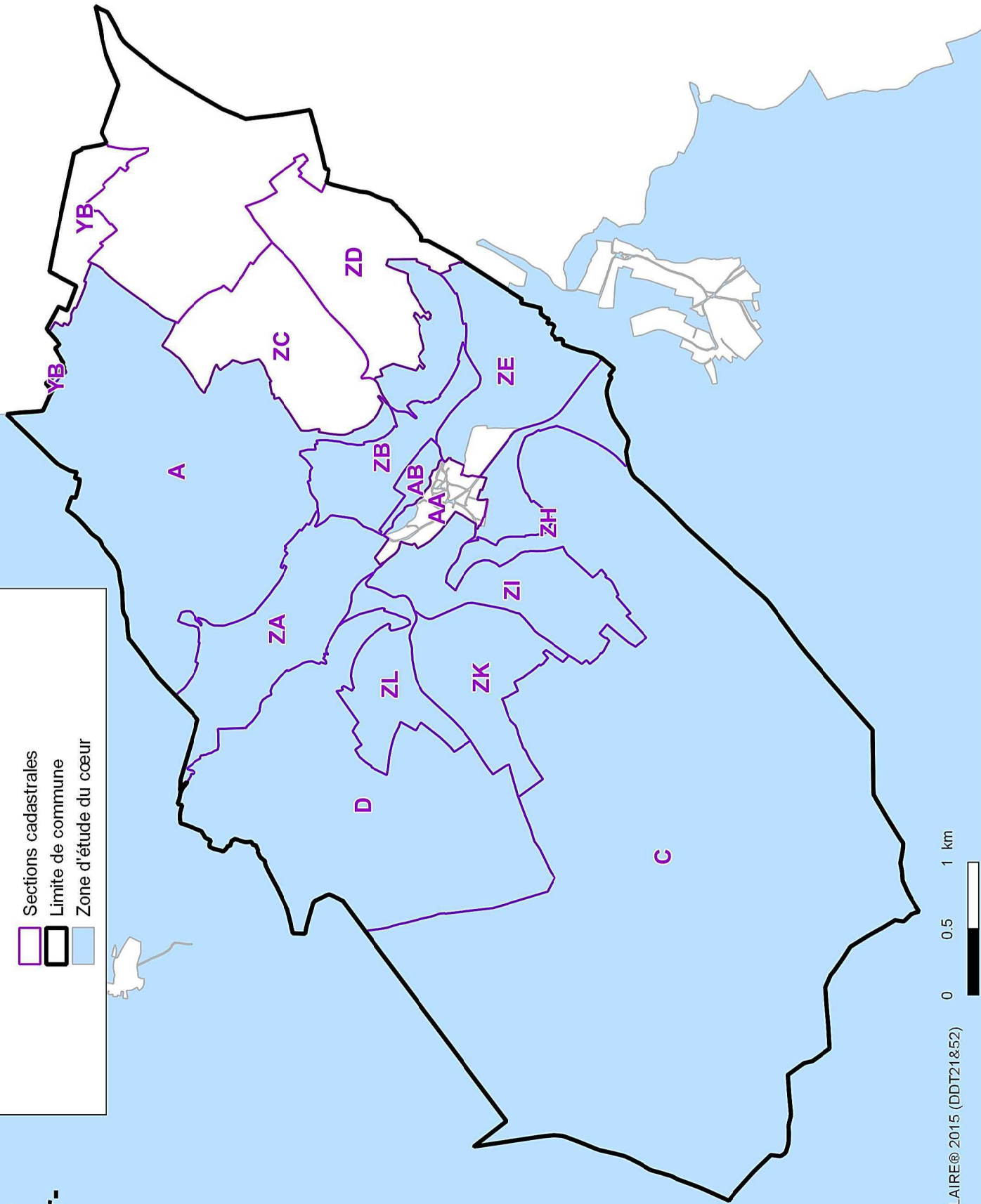


GIP du futur Parc national  
des forêts de Champagne et Bourgogne

## 52220-1\_Giey-sur- Aujon

### Dossier de prise en considération 2015 Atlas cartographique communal de la zone d'étude du cœur

-  Sections cadastrales
-  Limite de commune
-  Zone d'étude du cœur






Annexe à l'arrêté du 7 mars 2016 portant prise en considération du projet de création du Parc national de forêt feuillue de plaine - NOR : DEVL1604725A

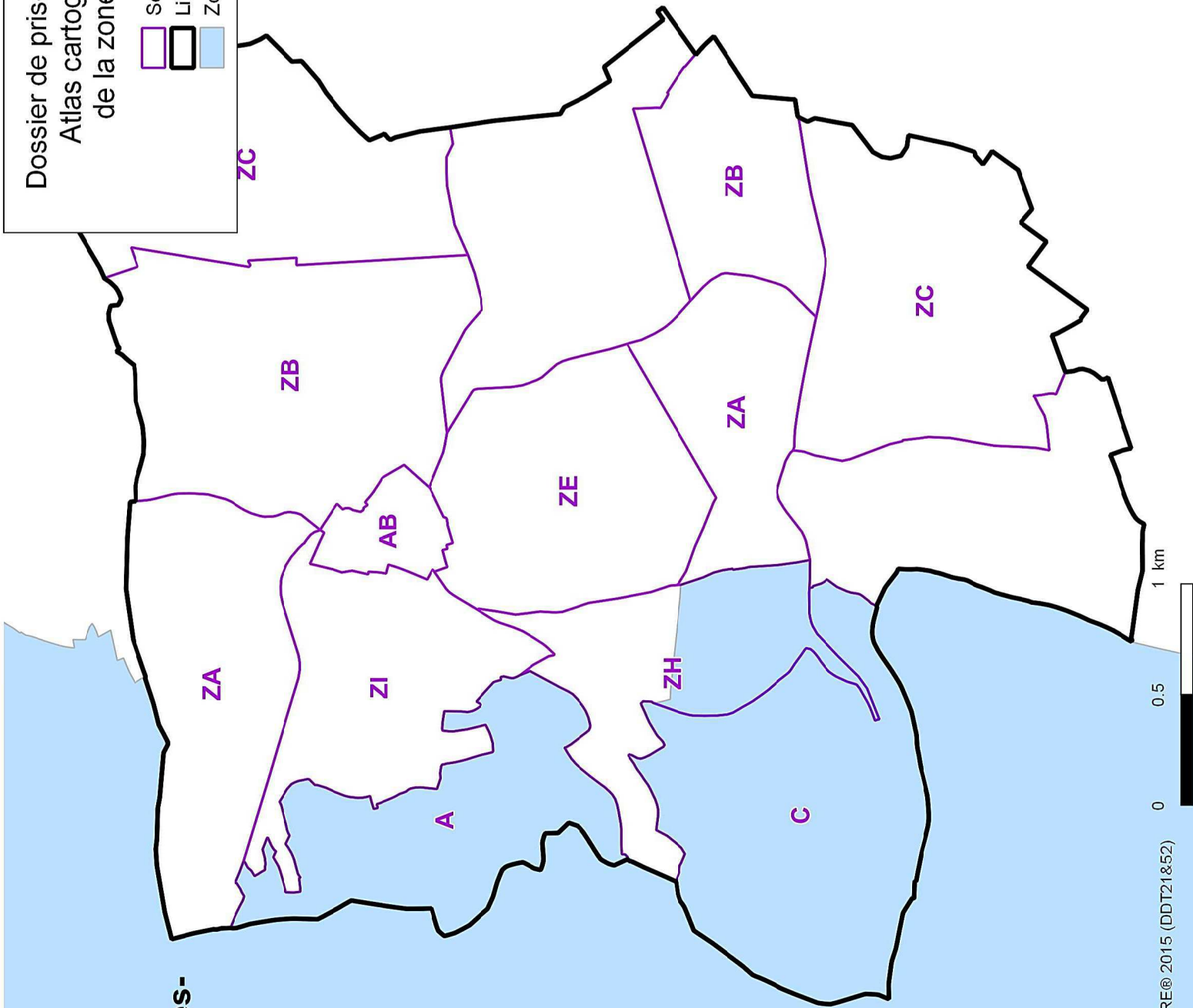


## 52384-1\_Perrogney-les-Fontaines

Annexe à l'arrêté du 7 mars 2016 portant prise en considération du projet de création du Parc national de forêt feuillue de plaine - NOR : DEVL1604725A

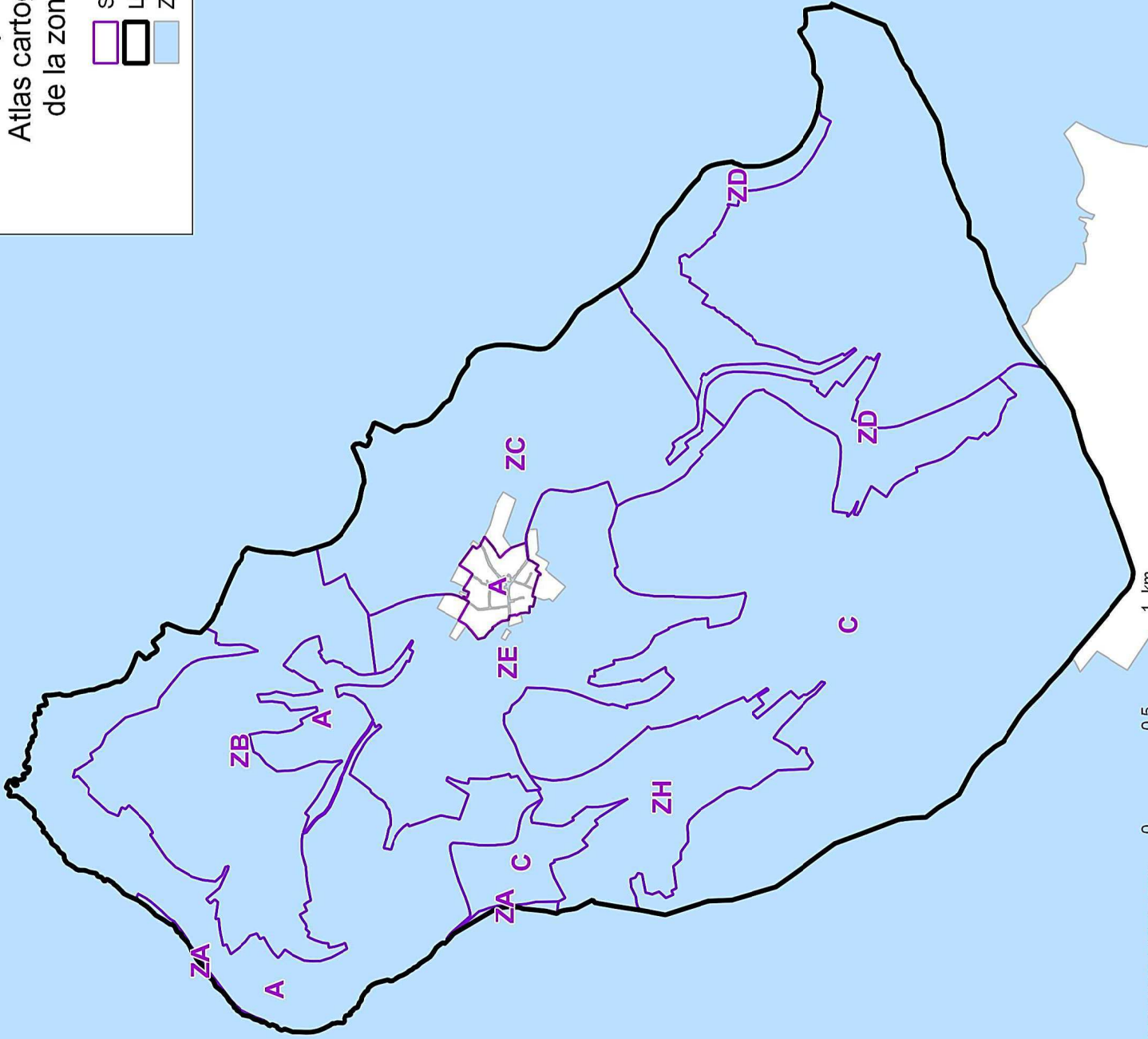
Dossier de prise en considération 2015  
Atlas cartographique communal  
de la zone d'étude du cœur

-  Sections cadastrales
-  Limite de commune
-  Zone d'étude du cœur



Dossier de prise en considération 2015  
Atlas cartographique communal  
de la zone d'étude du cœur

- Sections cadastrales
- Limite de commune
- Zone d'étude du cœur



52403-1\_Praslay

Annexe à l'arrêté du 7 mars 2016 portant prise en considération du projet de création du Parc national de forêt feuillue de plaine - NOR : DEVL1604725A






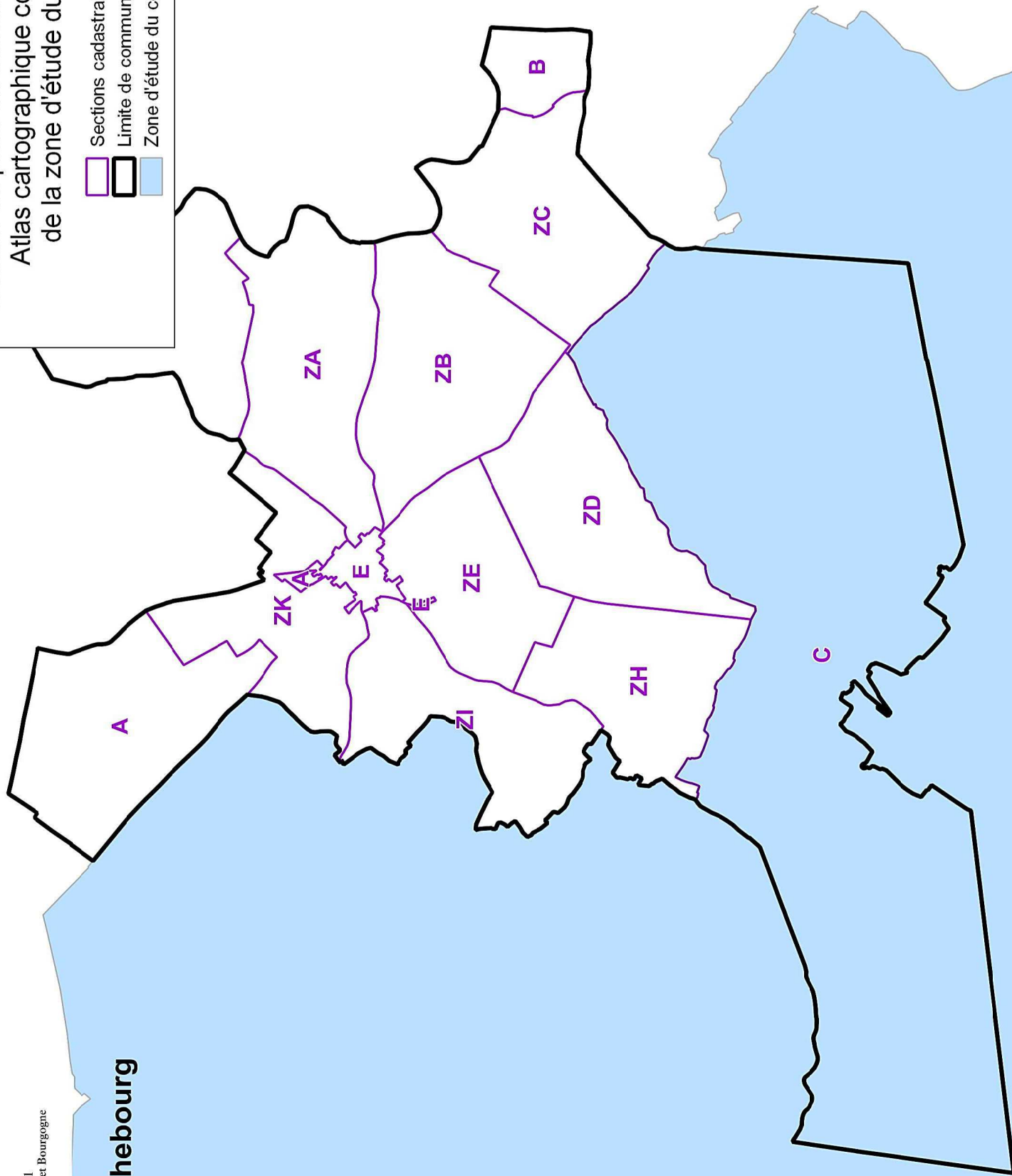
GIP du futur Parc national  
des forêts de Champagne et Bourgogne

## 52422-1\_Richebourg

Annexe à l'arrêté du 7 mars 2016 portant prise en considération du projet de création du Parc national de forêt feuillue de plaine - NOR : DEVL1604725A

### Dossier de prise en considération 2015 Atlas cartographique communal de la zone d'étude du cœur

-  Sections cadastrales
-  Limite de commune
-  Zone d'étude du cœur

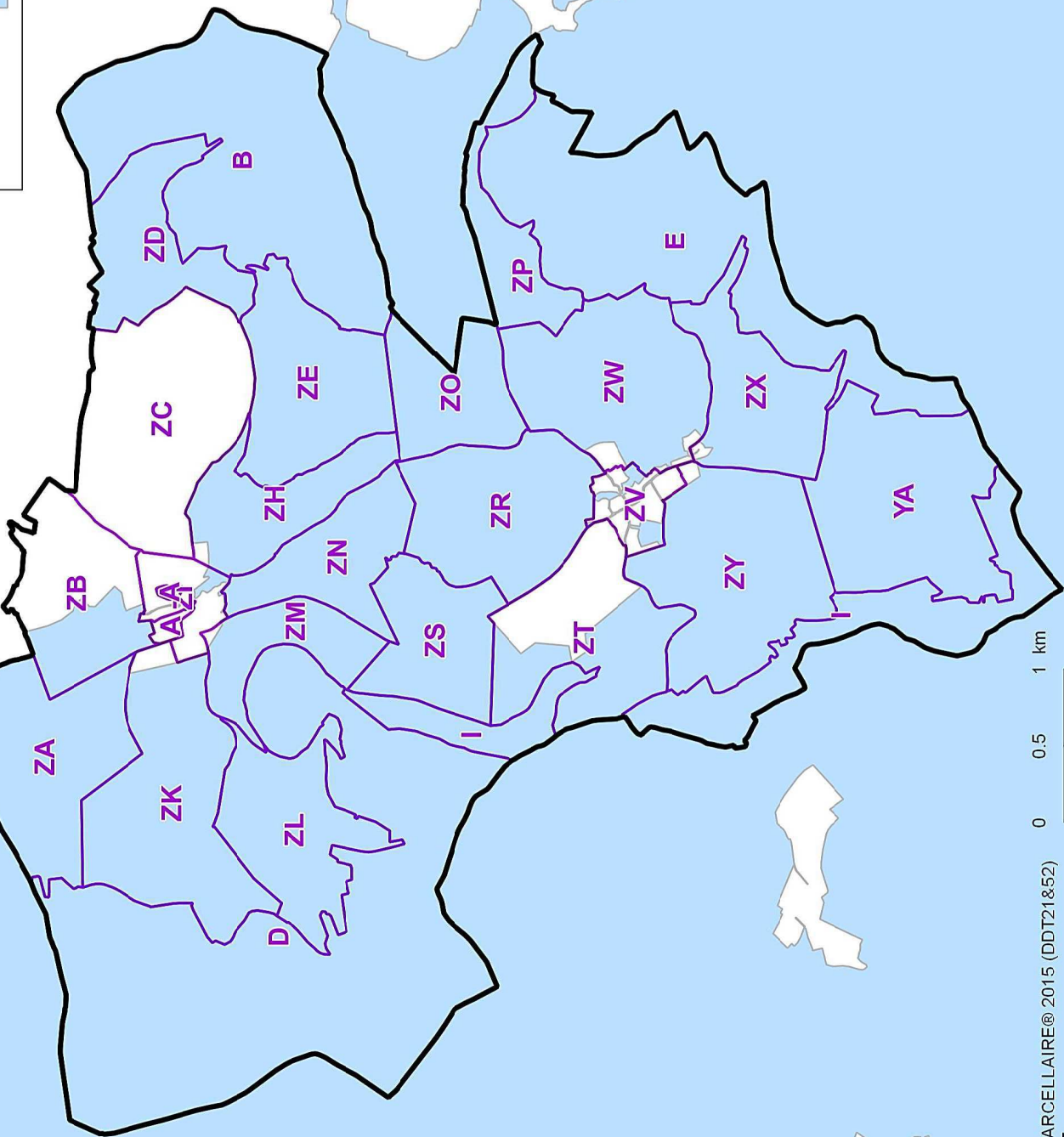


Dossier de prise en considération 2015  
Atlas cartographique communal  
de la zone d'étude du cœur

- Sections cadastrales
- Limite de commune
- Zone d'étude du cœur

52431-1\_Rochetaillée

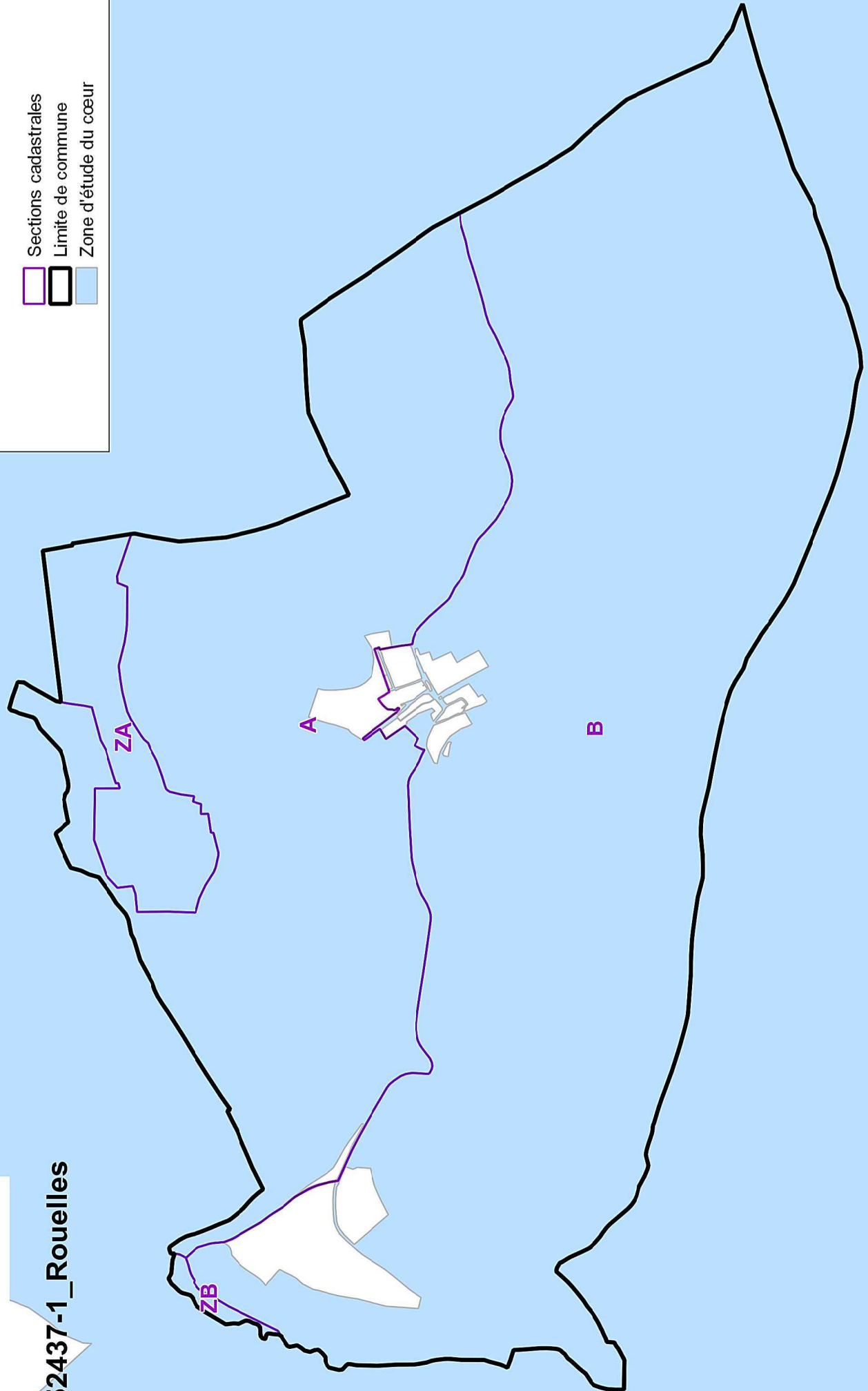
Annexe à l'arrêté du 7 mars 2016 portant prise en considération du projet de création du Parc national de forêt feuillue de plaine - NOR : DEVL1604725A





Dossier de prise en considération 2015  
Atlas cartographique communal  
de la zone d'étude du cœur

- Sections cadastrales
- Limite de commune
- Zone d'étude du cœur



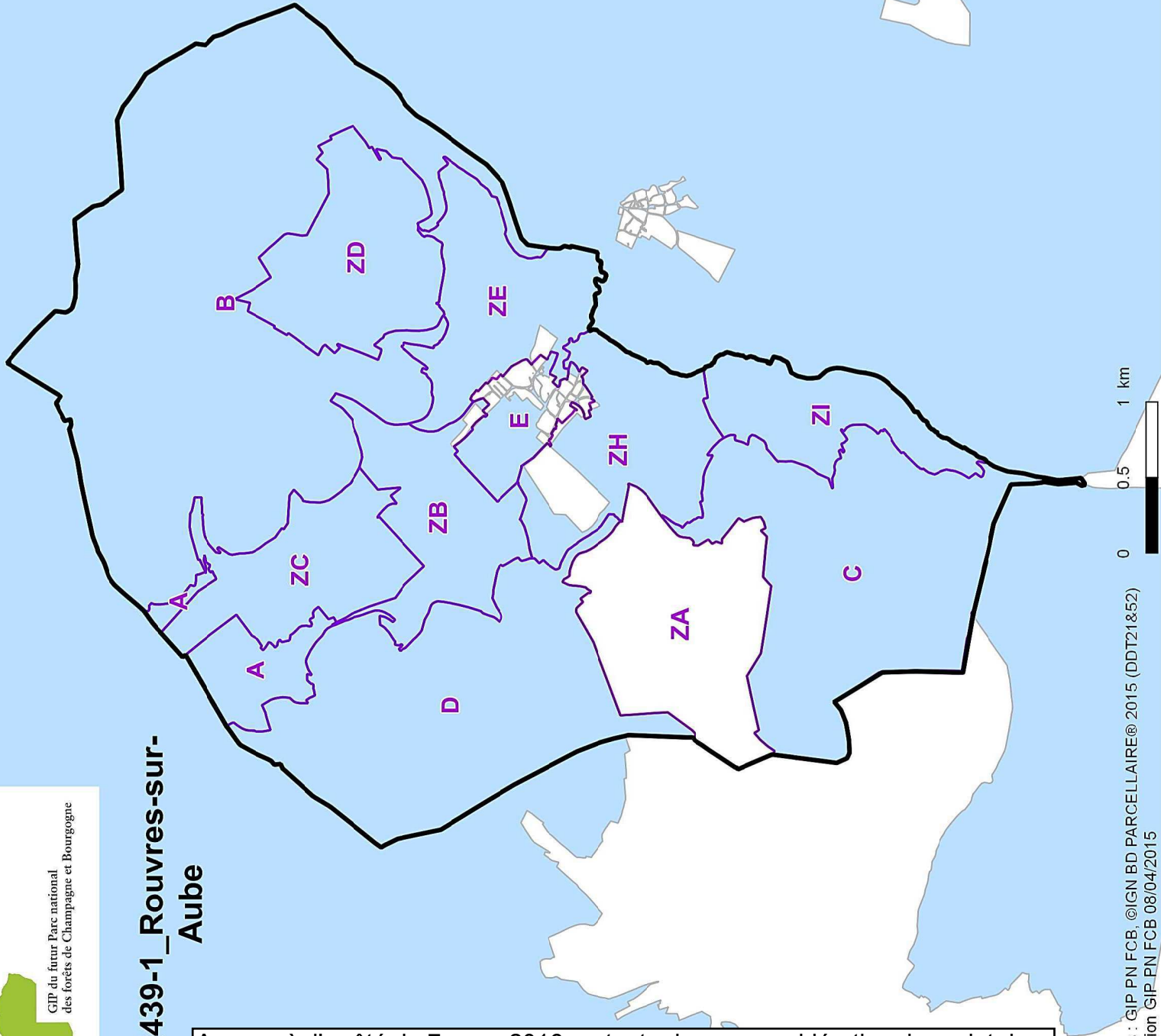
52437-1\_Rouelles

Annexe à l'arrêté du 7 mars 2016 portant prise en considération du projet de création du Parc national de forêt feuillue de plaine - NOR : DEVL1604725A



Dossier de prise en considération 2015  
Atlas cartographique communal  
de la zone d'étude du cœur

- Sections cadastrales
- Limite de commune
- Zone d'étude du cœur

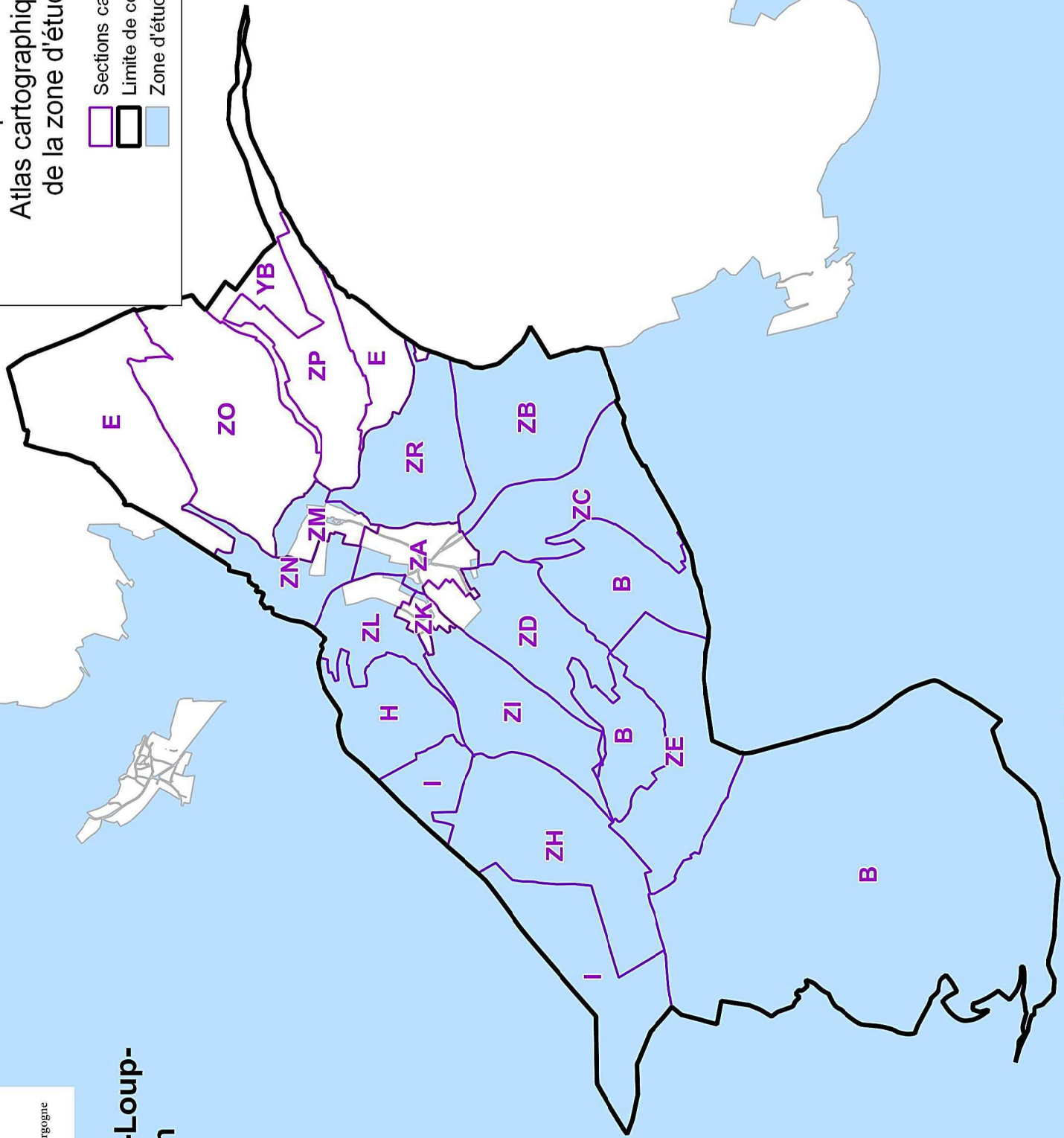


**52439-1\_Rouvres-sur-Aube**

Annexe à l'arrêté du 7 mars 2016 portant prise en considération du projet de création du Parc national de forêt feuillue de plaine - NOR : DEVL1604725A


Dossier de prise en considération 2015  
Atlas cartographique communal  
de la zone d'étude du cœur

- Sections cadastrales
- Limite de commune
- Zone d'étude du cœur



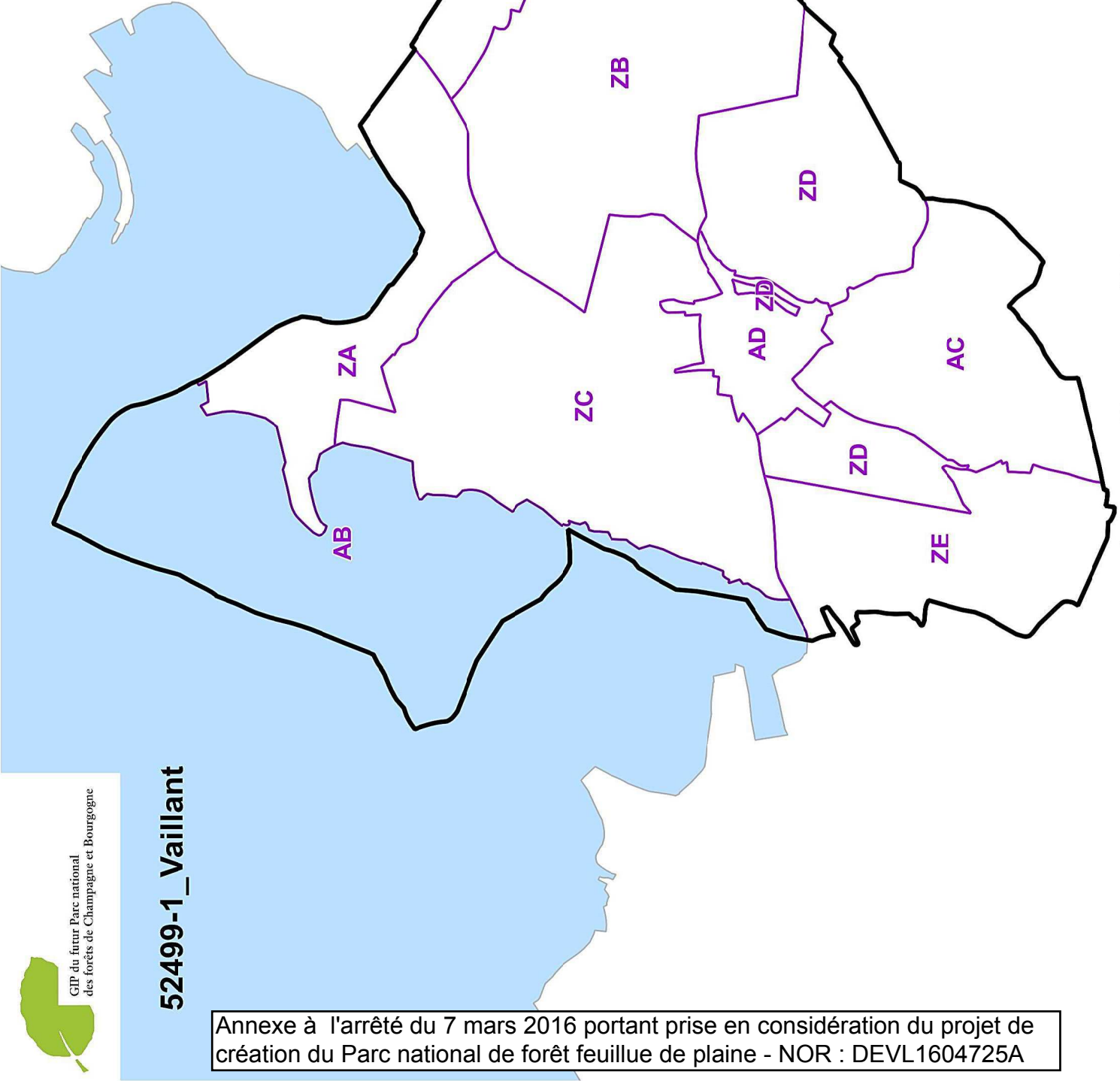
**52450-1\_Saint-Loup-  
sur-Aujon**

Annexe à l'arrêté du 7 mars 2016 portant prise en considération du projet de création du Parc national de forêt feuillue de plaine - NOR : DEVL1604725A



Dossier de prise en considération 2015  
Atlas cartographique communal  
de la zone d'étude du cœur

- Sections cadastrales
- Limite de commune
- Zone d'étude du cœur



**52499-1\_Vaillant**

Annexe à l'arrêté du 7 mars 2016 portant prise en considération du projet de création du Parc national de forêt feuillue de plaine - NOR : DEVL1604725A





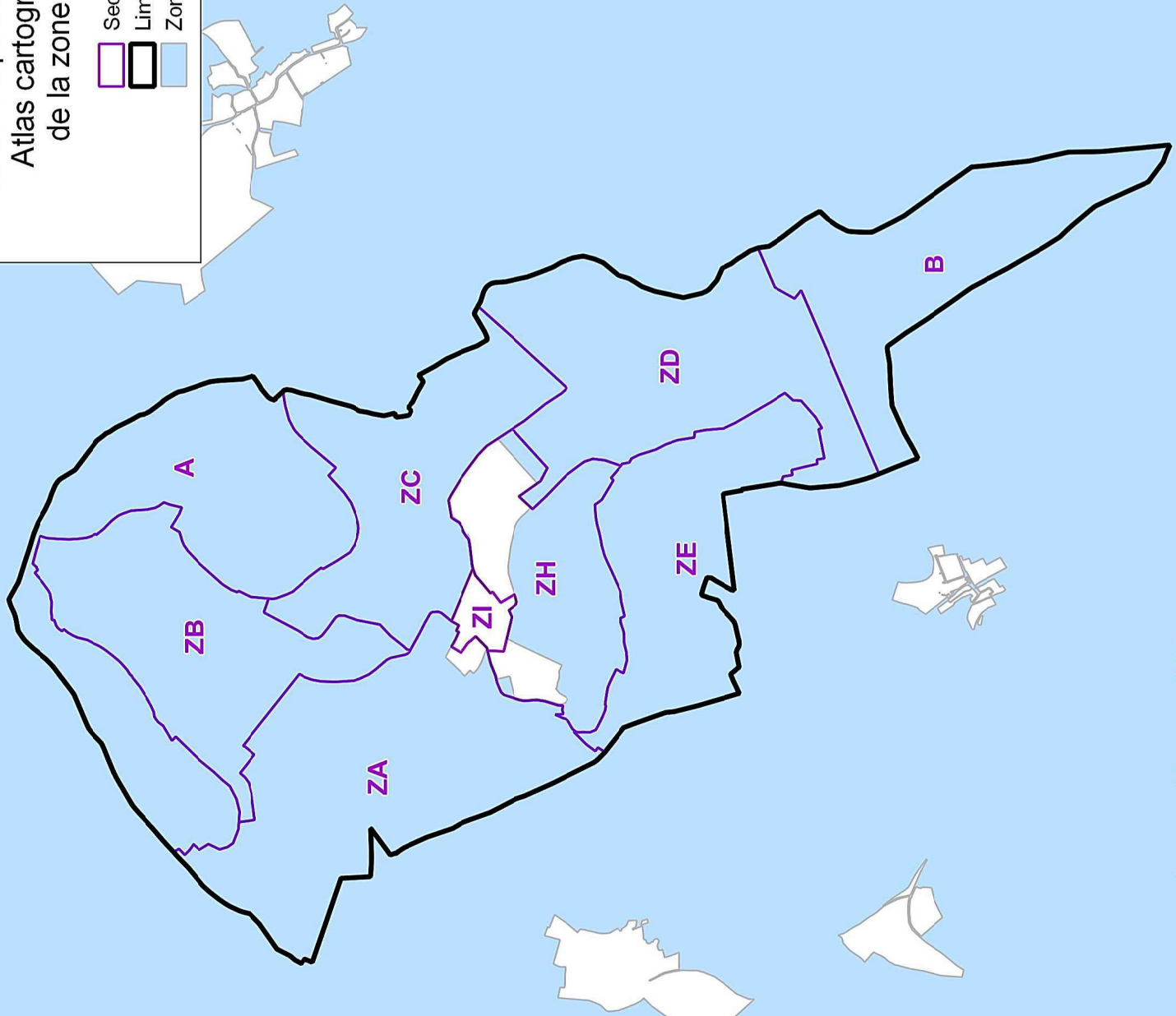
GIP du futur Parc national  
des forêts de Champagne et Bourgogne

## 52540-1\_Vitry-en-Montagne

Annexe à l'arrêté du 7 mars 2016 portant prise en considération du projet de création du Parc national de forêt feuillue de plaine - NOR : DEVL1604725A

## Dossier de prise en considération 2015 Atlas cartographique communal de la zone d'étude du cœur

- Sections cadastrales
- Limite de commune
- Zone d'étude du cœur



Sources : GIP PN FCB, ©IGN BD PARCELLAIRE® 2015 (DDT21&52)  
Réalisation GIP PN FCB 08/04/2015





Dossier de prise en considération 2015  
Atlas cartographique communal  
de la zone d'étude du cœur

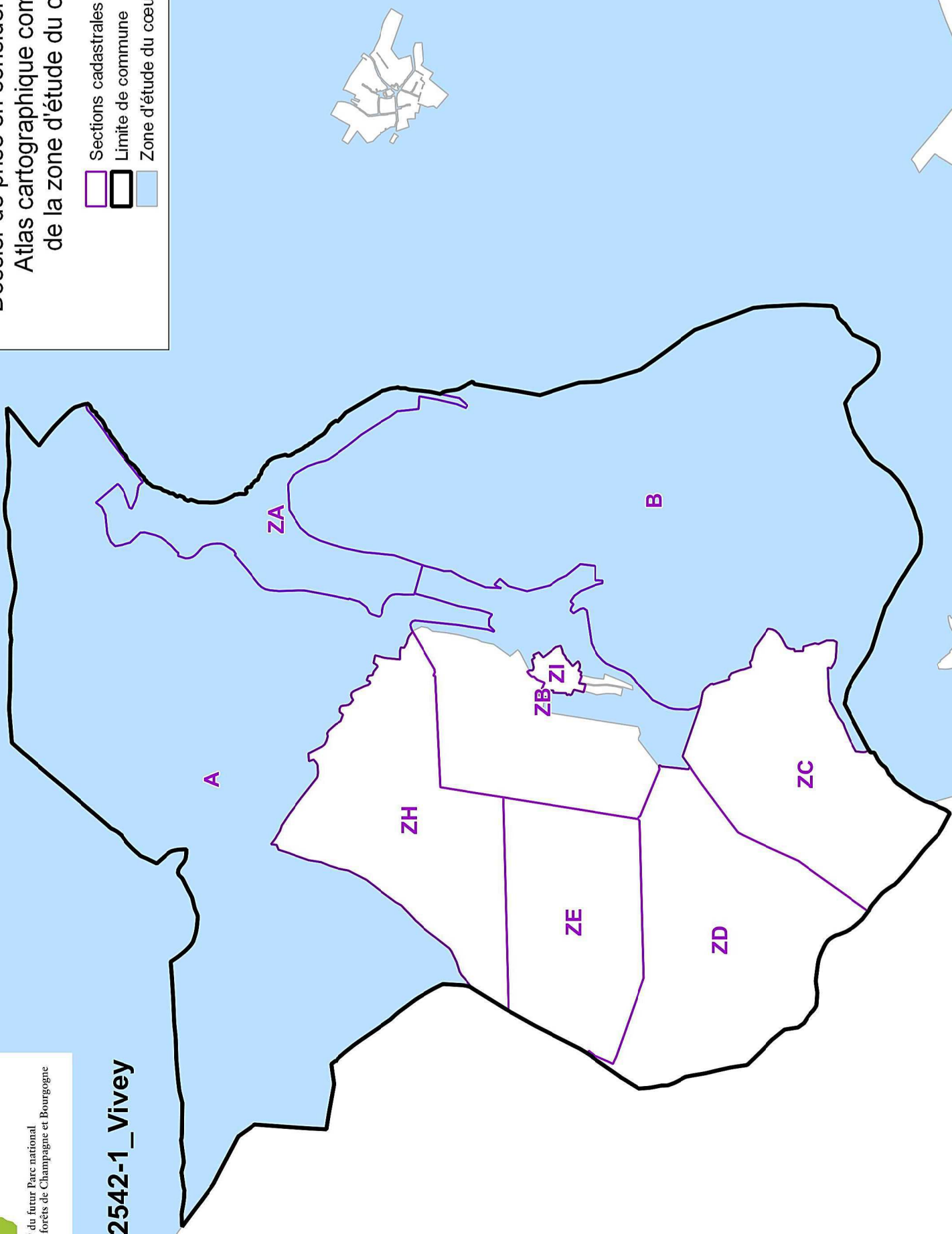
- Sections cadastrales
- Limite de commune
- Zone d'étude du cœur



GIP du futur Parc national  
des forêts de Champagne et Bourgogne

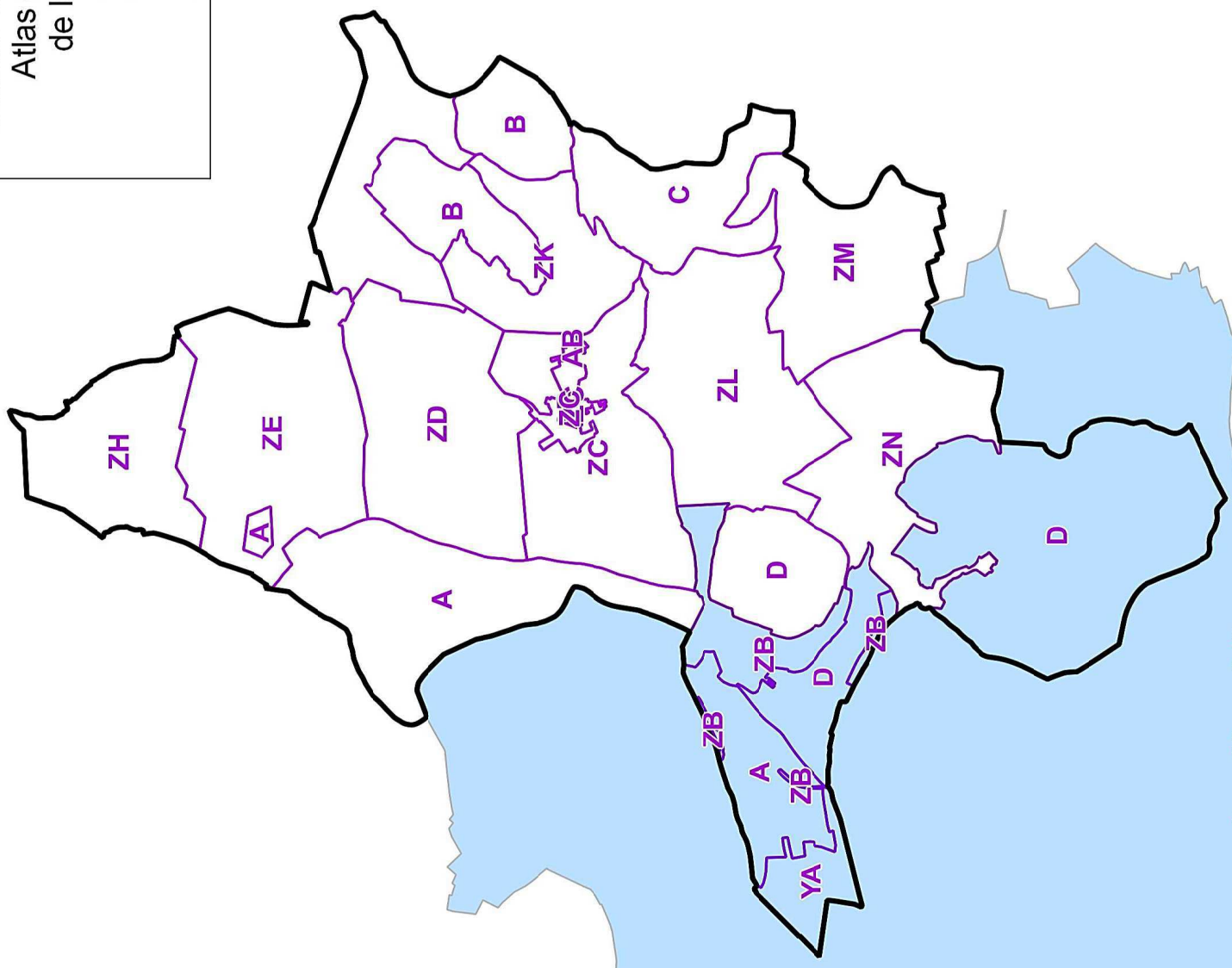
52542-1\_Vivey

Annexe à l'arrêté du 7 mars 2016 portant prise en considération du projet de création du Parc national de forêt feuillue de plaine - NOR : DEVL1604725A



Dossier de prise en considération 2015  
Atlas cartographique communal  
de la zone d'étude du cœur

- Sections cadastrales
- Limite de commune
- Zone d'étude du cœur



52545-1\_Voisines

Annexe à l'arrêté du 7 mars 2016 portant prise en considération du projet de création du Parc national de forêt feuillue de plaine - NOR : DEVL1604725A