





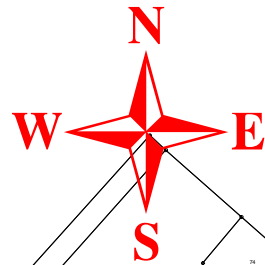
Légende

Zonage réglementaire

-  A (secteur d'aléa fort + Zone agricole)
-  B (secteur d'aléa moyen à fort + secteur à proximité d'une zone d'aléa fort)
-  C (secteur d'aléa faible à moyen)
-  D (secteur d'aléa nul à faible)

 Axes des Galeries connues

 Limite de zone



Préfecture de la Haute-Marne



Plan de Prévention du Risque Mouvement de terrain
(présence et affaissement de cavités souterraines)

Commune de CHANCENAY

DOSSIER D'APPROBATION

Cartographie du zonage réglementaire

version décembre 2009

Echelle : 1/2500

Fond de plan IGN BD parcellaire

Service Instructeur



Maitre d'oeuvre

