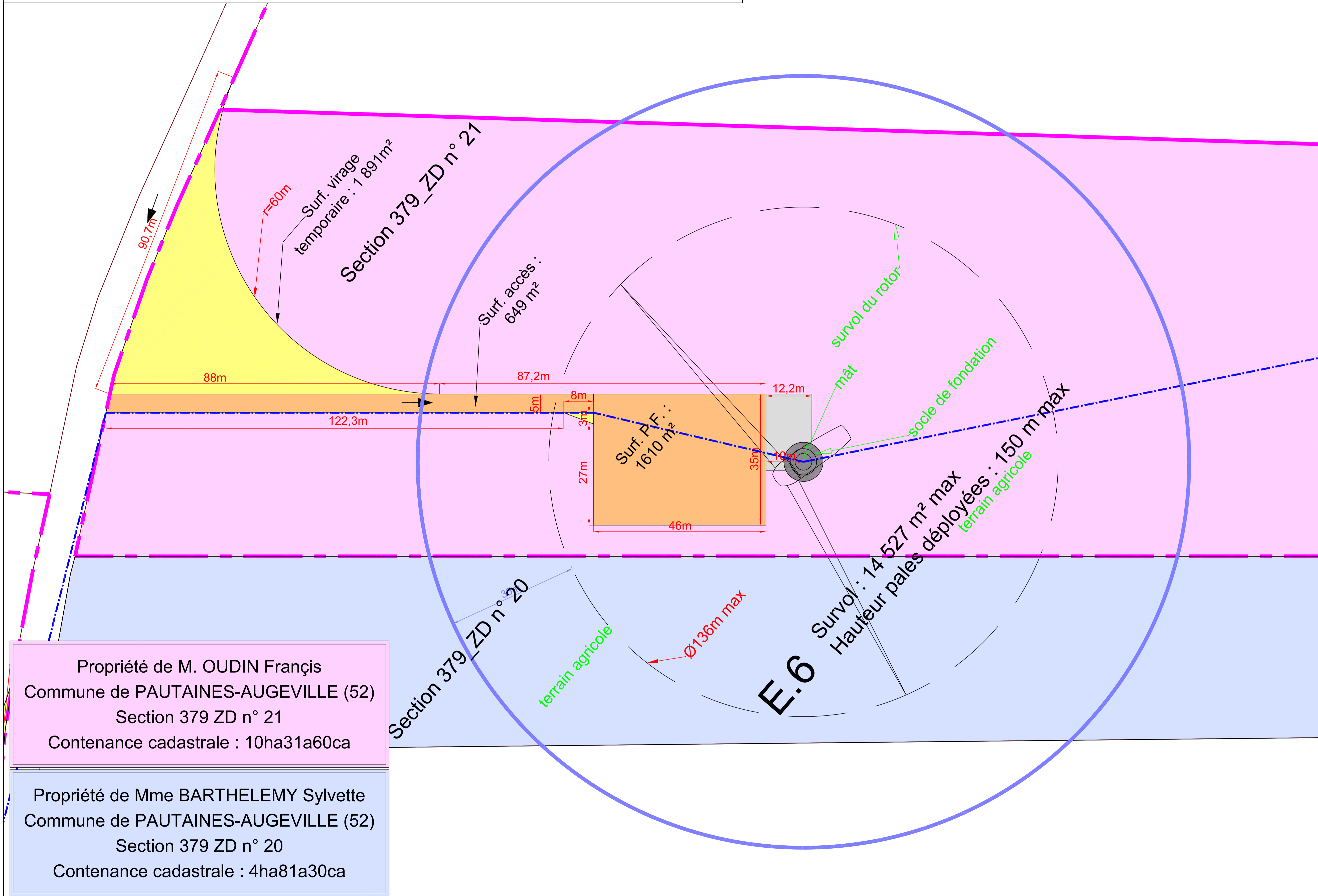
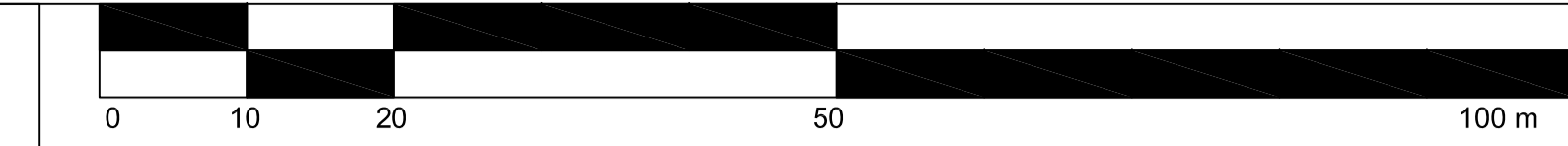


Les présents plans sont exclusivement destinés à la DEMANDE D'AUTORISATION UNIQUE. Ils ne sont pas des plans d'exécution et ne peuvent donc en aucun cas être directement utilisés pour réaliser la construction. Toute reproduction même partielle est interdite sans accord écrit du bureau d'études.
 Les limites cadastrales issues des sections digitalisées sont données à titre indicatif, de même que les coordonnées des éoliennes en découlant. Ces positions sont suffisantes pour la DEMANDE D'AUTORISATION UNIQUE. Il est fortement conseillé de procéder à un bornage-délimitation contradictoire afin de garantir au moins les limites des parcelles d'implantation avant la phase travaux.



Propriété de M. OUDIN François
 Commune de PAUTAINES-AUGEVILLE (52)
 Section 379 ZD n° 21
 Contenance cadastrale : 10ha31a60ca

Propriété de Mme BARTHELEMY Sylvette
 Commune de PAUTAINES-AUGEVILLE (52)
 Section 379 ZD n° 20
 Contenance cadastrale : 4ha81a30ca

	En bleu (trait continu) : limite des 35m autour de l'installation (bout de pales + 35m)	En bleu (tirets) : liaisons électriques (câbles)	N° 06	Altitude TN (NGF - IGN69) : 364 m *	
	En vert : affectation des terrains	En brun : chemins d'accès existants à renforcer empruntés par les convois pour la livraison de l'éolienne		E	N
En gris : fond de plan cadastral obtenu par digitalisation (limites de propriété apparentes)	En orange : aménagements temporaires (plateforme, chemins d'accès...)	En jaune : aménagements provisoires (virages, surlargeurs pour convois...)	NTF / Lambert II Etendu	819 975 m	2 376 247 m
--- limites communales	➔ Sens d'arrivée des convois		WGS84 (Greenwich)	5° 18' 15,1" Est	48° 20' 52,1" Nord
*Altitudes obtenues par interpolation des courbes de niveau des scans 25 de l'IGN					

DEMANDE D'AUTORISATION UNIQUE


08

Octobre 2016


Commune de
PAUTAINES-AUGEVILLE (52)
PLAN DU PERIMETRE RAPPROCHE
E06 - ECHELLE 1/500



CABINET D'ARCHITECTURE :
 Romain EUDES
 54, rue Pasteur
 51000 CHALONS-EN-CHAMPAGNE
 Tél : 03 26 64 20 48 / Fax : 03 26 64 49 95



SCP GUICHARD-SORET :
 Géomètres-Experts-Associés
 Jérôme POTTIER
 2, rue Bégand - 10000 TROYES
 Tél : 03 25 82 68 20 - Dossier n° 115a16



Maître d'ouvrage :
 EOLE DE LA JOUX
 42, rue de Champagne
 51 240 VITRY-LA-VILLE
 Tél : 06 37 77 79 91



BUREAU D'ÉTUDES JACQUET & CHATILLON
 Parc Technologique du Mont Bernard
 18, rue Dom Pérignon
 51000 CHALONS-EN-CHAMPAGNE
 Tél : 03 26 21 01 97 / Fax : 03 26 26 54 67